



ΕΛΛΗΝΙΚΗ ΔΗΜΟΚΡΑΤΙΑ
ΠΕΡΙΦΕΡΕΙΑ ΘΕΣΣΑΛΙΑΣ
Π.Ε. ΛΑΡΙΣΑΣ
ΔΗΜΟΣ ΤΕΜΠΩΝ

Α Π Ο Σ Π Α Σ Μ Α

Από το αριθ. **9/2024** πρακτικό συνεδρίασης Δ.Σ. Δήμου Τεμπών

Σήμερα στις **27** του μήνα **Μαΐου** του έτους **2024** ημέρα **Δευτέρα** και ώρα **20:00'** το Δημοτικό Συμβούλιο του Δήμου Τεμπών συνήλθε σε τακτική συνεδρίαση στην αίθουσα συνεδριάσεων «Αντλιοστάσιο», ύστερα από την με αριθ. πρωτ. 4224/23-05-2024 πρόσκληση του Προέδρου του Δ. Σ. που δημοσιεύθηκε στην ιστοσελίδα του Δήμου, σύμφωνα με τις διατάξεις του άρθρου 67 του Ν. 3852/2010, όπως τροποποιήθηκε με το άρθρο 6 του Ν.5056/2023.

Πριν από την έναρξη της συνεδρίασης αυτής ο Πρόεδρος διαπίστωσε ότι σε σύνολο **ΕΙΚΟΣΙ ΠΕΝΤΕ (25)** Δημοτικών Συμβούλων ήταν:

ΠΑΡΟΝΤΕΣ (16)

1. Λίταινας Μιχ.	9. Ντόντος Γεωργ.
2. Σίμος Βασ	10. Κολλάτος Κων.
3. Καραναστάσης Αθανάσιος	11. Κοντογιάννης Ιωα.
4. Ζαρδούκας Κων.	12. Μπάτζιος Γεώργιος
5. Γκατζόγιας Παναγιώτης	13. Δελητζάνης Βασ
6. Γκανάτσιος Ζήσης	14. Αργυρίου Ιωάννης
7. Σαραντοπούλου Ζωή	15. Κωστή Μαρία
8. Βλάχος Αθαν.	16. Νταφούλης Νικ.

Α Π Ο Ν Τ Ε Σ (9)

1. Κακαγιάννης Χρ.	6. Μητσογιάννης Νικ.
2. Μήλιου Στέλλα	7. Κρικώνης Χρ.
3. Νικολάου Γεώργιος	8. Σολωμός Γεώργιος
4. Ζάρρας Λάμπρος	9. Αναγνωστόπουλος Μιχ.
5. Αβέλλας Μιχάλης	Αν και νόμιμα κληθέντες

Στην συνεδρίαση προσκλήθηκε και παρέστη ο ΔΗΜΑΡΧΟΣ κ. Μανώλης Γεώργιος..

Στη συνεδρίαση ορίσθηκε ειδικός γραμματέας η Κοντογιάννη Παρασκευή υπάλληλος του Δήμου για την τήρηση των πρακτικών.

Προσκλήθηκαν όλοι οι Πρόεδροι Κοινοτήτων, εκ των οποίων παραβρέθηκαν οι: Μήτσιου Ιωάννης (Κρανέας), Καραπάνου-Μαγαλιού Άννα Απ. (Μακρυχωρίου), Γκουγκουλιάς Γεώργιος (Παραποτάμου).

Ο Πρόεδρος του δημοτικού συμβουλίου ύστερα από την διαπίστωση ύπαρξης απαρτίας, κήρυξε την έναρξη της συνεδρίασης εισάγοντας το θέμα της ημερήσιας διάταξης για συζήτηση.

ΘΕΜΑ (3^ο). «Έγκριση Στρατηγικού Σχεδιασμού (Α' Φάση) του Επιχειρησιακού Προγράμματος 2024-2028 του Δήμου Τεμπών»
Αριθμός Απόφασης (96)

Το θέμα εισηγήθηκε ο Δήμαρχος Μανώλης Γεώργιος.

Το «Στρατηγικό Σχέδιο 2024-2028» αποτελεί την Α΄ Φάση του Πενταετούς Επιχειρησιακού Προγράμματος, το οποίο εκπονείται για δεύτερη φορά, η πρώτη ήταν την πενταετία 2014-2019, στο Δήμο Τεμπών. Ειδικότερα το θεσμικό πλαίσιο του Επιχειρησιακού προγράμματος συνίσταται από: Τα άρθρα 203-207 του Ν.3463/2006 (Κώδικας Δήμων και Κοινοτήτων), με τα οποία θεσπίστηκε για πρώτη φορά, η υποχρέωση κατάρτισης Επιχειρησιακών Προγραμμάτων από τους πρωτοβάθμιους Ο.Τ.Α.. Το άρθρο 266 του Ν. 3852/2010 (Πρόγραμμα Καλλικράτης), με το οποίο, επανέρχεται και επιβεβαιώνει την υποχρέωση κατάρτισης Επιχειρησιακών Προγραμμάτων από τους Ο.Τ.Α. α΄ βαθμού. Η Υπουργική Απόφαση 18183, ΦΕΚ 534, Β, 13/4/2007 στην οποία, καθορίστηκε η δομή και το περιεχόμενο των Επιχειρησιακών Προγραμμάτων των Ο.Τ.Α. παρ. 2, 3 και 4 του άρθρου 2 του ν. 3852/2010, τις διατάξεις του ν. 4269/2014 (ΦΕΚ Α΄ 142/28.6.2014) «Χωροταξική και Πολεοδομική μεταρρύθμιση – Βιώσιμη Ανάπτυξη», τις διατάξεις του άρθρου 90 του Κώδικα Νομοθεσίας για την Κυβέρνηση και τα Κυβερνητικά Όργανα που κυρώθηκε με το άρθρο πρώτο του π.δ/τος 63/2005 (ΦΕΚ Α΄ 98/22.4.2005), την υπ΄ αριθμ. 41179/4.11.2014 Υπουργική Απόφαση «Περιεχόμενο, δομή και τρόπος υποβολής των Πενταετών Επιχειρησιακών Προγραμμάτων των Οργανισμών Τοπικής Αυτοδιοίκησης (Ο.Τ.Α.) α΄ βαθμού για τη δημοτική περίοδο 2014-2019» (ΦΕΚ Β΄ 2970),

Σύμφωνα με το περιεχόμενο των επιχειρησιακών προγραμμάτων το οποίο καθορίζεται με βάση τις Υ.Α.: 35928 & 41179 του 2014 και το Π.Δ. 89/2011 (Ε.Ε.Τ.Α.Α,2007), το Επιχειρησιακό Πρόγραμμα του Δήμου Τεμπών περιλαμβάνει τα στάδια σύνταξης.

• Στάδιο Α΄: Στρατηγικός Σχεδιασμός

Κατά τη Α΄ Φάση του Στρατηγικού Σχεδιασμού αναλύεται το εξωτερικό περιβάλλον του Δήμου (χαρακτηριστικά Δήμου, δημογραφικά στοιχεία, παραγωγικά χαρακτηριστικά, πολεοδομικά δεδομένα, οικιστική δομή κλπ.), εντοπίζονται τα πλεονεκτήματα, οι αδυναμίες και οι προοπτικές ανάπτυξης. Επίσης, αναλύεται το εσωτερικό περιβάλλον του Δήμου (λειτουργία υπηρεσιών) και εντοπίζονται τα πλεονεκτήματα, οι αδυναμίες και οι δυνατότητες περαιτέρω ανάπτυξής τους.

Πραγματοποιείται αξιολόγηση εσωτερικού και εξωτερικού περιβάλλοντος και εξάγεται ο καθορισμός των Αξόνων, των Μέτρων και των Στόχων καθώς και το όραμα, η βασική Στρατηγική και οι προοπτικές Ανάπτυξης του Δήμου.

- Ενδεικτικά στο πρώτο στάδιο μπορούν να αναφέρονται:
- Η γενική εικόνα της περιοχής του Δήμου και του Δήμου ως οργανισμού,
- Το «Περιβάλλον και η ποιότητα ζωής»,
- Η «Κοινωνική πολιτική, υγεία, παιδεία, πολιτισμός και αθλητισμός»,
- Η «Τοπική οικονομία και απασχόληση»,
- Το οργανόγραμμα, το εσωτερικό περιβάλλον του Δήμου και οι οριζόντιες υπηρεσίες,
- Το όραμα και οι αρχές του Δήμου,
- Η στρατηγική του Δήμου,
- Οι άξονες, τα μέτρα και οι στόχοι του στρατηγικού σχεδίου οι οποίες θα αναδειχθούν μέσα από διαβουλεύσεις λαμβάνοντας υπόψη τις αρχές του συμμετοχικού σχεδιασμού.

Κατόπιν των ανωτέρω, η υπηρεσία προγραμματισμού του Δήμου Τεμπών αφού συγκέντρωσε τα απαιτούμενα στοιχεία από τις υπηρεσίες του δήμου, των νομικών προσώπων του, καθώς και τις εισηγήσεις των συμβουλίων των δημοτικών ή τοπικών κοινοτήτων του δήμου σχετικά με την υφιστάμενη κατάσταση και τις προτάσεις τους για τις αναπτυξιακές προτεραιότητες του δήμου, συνέταξε σχέδιο στρατηγικού σχεδιασμού του δήμου, το οποίο υπέβαλε στη Δημοτική Επιτροπή.

Η Δημοτική Επιτροπή εισηγήθηκε με την υπ' αριθ. **97/2024** απόφασή της το σχέδιο Στρατηγικού Σχεδιασμού (Α' Φάση) του Δήμου Τεμπών προς το Δημοτικό Συμβούλιο για συζήτηση και ψήφιση.

Κατόπιν των ανωτέρω σας καλώ να ψηφίσουμε το σχέδιο στρατηγικού σχεδιασμού του Δήμου.

Και κάλεσε το Δ.Σ. ν' αποφασίσει σχετικά

Κολλάτος: Είναι ένα πενταετές σχέδιο, το οποίο, πέρα που είναι απαραίτητο για να διεκδικήσεις οποιοδήποτε χρηματοδοτικό πρόγραμμα κτλ, διαμορφώνει τη στρατηγική και τον επιχειρησιακό σχεδιασμό που είναι βαρύνουσας σημασίας για κάθε ΟΤΑ και πρέπει να προωθεί τα τοπικά και την εσωτερική, να το πω, ανάπτυξη, σε εναρμόνιση πάντα και με τις επιταγές τις εθνικές και τις περιφερειακές. Αυτό, όπως είπατε, είναι το πρώτο στάδιο Εδώ, επιτρέψτε μου να κάνω κάποιες επισημάνσεις. Αν και τα περισσότερα στοιχεία αφορούν το 2011, εν πάση περιπτώσει, τα στοιχεία αυτά δεν έχουν αλλάξει και πολύ με το 2021. Τι παρατηρείται, λοιπόν; Πρώτον, ότι υπάρχει μείωση του πληθυσμού, παρόλο που έχει ενσωματωθεί ένα 10% από εποίκους άλλων χωρών. Δεύτερον, παρατηρείται μία γήρανση. Γήρανση. Είναι γερασμένος δημογραφικά ο δήμος μας. Υπάρχει μειωμένο εκπαιδευτικό επίπεδο, καθώς μόνο ένα ποσοστό της τάξης του 7% είναι απόφοιτοι τριτοβάθμιας εκπαίδευσης. Αυτό λέει πάρα πολλά. Παρότι θα πίστευε κάποιος ότι ο πρωτογενής τομέας είναι η κύρια ενασχόληση του πληθυσμού, εδώ, με βάση τα στοιχεία που παρουσιάζουν οι μελετητές, το 47% ασχολείται με τον τριτογενή τομέα και με την παροχή υπηρεσίας. Δείχνει κάποια ανησυχητικά σημάδια της κλιματικής αλλαγής, που τα βλέπουμε όλοι μας. Επιπλέον, υπάρχει έλλειψη, όπως είπαμε, του χωροταξικού πολεοδομικού σχεδιασμού, (του πρώην ΣΧΟΟΑΠ) πλην των Ενοτήτων του Κάτω Ολύμπου και το γενικό πολεοδομικό του Νέσσωνας, το οποίο ευελπιστούμε γρήγορα να ενσωματωθεί με τα ΤΠΣ. Λειτουργούν, εν πάση περιπτώσει, οι υπηρεσίες, όπως λειτουργούν και οι σχολικές μονάδες με ικανό αριθμό εκπαιδευτικών. Υπάρχουν τα ΚΑΠΗ, υπάρχει μεγάλος αριθμός αρχαιολογικών, θρησκευτικών, πολιτιστικών, θρησκευτικών δομών, που αποτελούν ας πούμε και την παρακαταθήκη της πολιτιστικής κληρονομιάς.

Τώρα, έρχομαι στο οργανόγραμμα του δήμου, όπου το 2017 είχαμε ψηφίσει τον οργανισμό εσωτερικής υπηρεσίας. Εκεί στο σύνολο προβλέπαμε, με βάση τις ανάγκες του δήμου κτλ, 179 άτομα σύνολο και οι μόνιμοι και οι ΙΔΑΧ, οι ιδιωτικού αορίστου χρόνου και εν πάση περιπτώσει, αυτούς που παίρνουμε κατά καιρούς. Τι βλέπουμε τώρα στην καταγραφή που υπάρχει; Μόνιμο προσωπικό 68 άτομα και 13 ΙΔΑΧ. Δηλαδή, υπάρχει μία υποστελέχωση που φαίνεται, από 179 που προβλέπεται, να υπηρετούν μόνο 85 άτομα στο δήμο, επιφορτισμένοι με τα καθήκοντα τα οποία έχουν. Και πολλές φορές γι' αυτό δικαιολογούμε και τις υπηρεσίες και τους υπαλλήλους, λόγω του ότι δεν υπάρχει το αναγκαίο προσωπικό. Ενδεχομένως να υπάρξει μία πίεση για μεγαλύτερη στελέχωση, αν δοθούν και οι δυνατότητες μέσω του ΑΣΕΠ ή οποιουδήποτε άλλου αρμόδιου φορέα. Αλλά, για να γίνει πιο λειτουργικός ο ΟΕΥ, ίσως χρειαστεί να υπάρξει και μία αναδιάρθρωση στον ίδιο. Όσον αφορά τα οικονομικά του δήμου, αυτά τα οποία έχει πάρει την τελευταία τριετία, εκεί βλέπουμε μία σημαντική αύξηση εξόδων κατά 55% Όσον αφορά τα έσοδα, ενώ το σύνολο των επιχορηγήσεων, επιχορηγήσεις και επενδύσεις, είναι αυτά τα χρήματα τα οποία παίρνουμε από την πολιτεία, είναι σε ένα, να το χαρακτηρίσω, ικανοποιητικό επίπεδο για τα δεδομένα του δήμου, τα ίδια έσοδα είναι σε πάρα πολύ χαμηλό ποσοστό. Που σημαίνει ότι δεν υπάρχουν ίδια έσοδα και ότι ο δήμος για να κάνει μικρές παρεμβάσεις ή μικρά έργα θα πρέπει, είναι αναγκασμένος, να διεκδικήσει εθνικά και ευρωπαϊκά προγράμματα.

Για τη ΔΕΥΑΤ κάνει μία αναφορά, είναι σε κακή κατάσταση, το ξέρουμε. Και εδώ υπάρχει και η ενεργειακή κρίση που επιθάρυνε ακόμα περισσότερο. Θα δώσει αγώνα, αν δε γίνει κάτι άλλο και δεν ενσωματωθούν σε μία ενιαία ΔΕΥΑ ή οτιδήποτε άλλο, θα έχει πάρα πολλές δυσκολίες για τη βιώσιμη λειτουργία της, πρώτον. Και δεύτερον, χρειάζεται να βρει και εκεί χρηματοδοτικά εργαλεία για τη βελτίωση βασικών υποδομών. Γιατί, χρειάζονται και οι αντικαταστάσεις και κάποιες βασικές υποδομές πρέπει να γίνουν.

Ενδιαφέρον παρουσιάζει η αξιολόγηση και η ανάλυση της SWOT. Είναι κάποια καταγραφή κατά κάποιον τρόπο, ανάλυση και ευκαιριών, αλλά και κινδύνων και απειλών που υπάρχουν. Το πρόγραμμα πρέπει να εστιάζει -που το αναφέρει μέσα- σε κάποιους βασικούς άξονες. Και ποιοι είναι αυτοί οι αναπτυξιακοί άξονες κατά την άποψη της παράταξής μας; Πρώτο θα είναι η κατασκευή των ολοκληρωμένων κόμβων στο ύψος του Πυργετού. Δε χρειάζεται η ανάλυση, όλοι καταλαβαίνουμε.

Επίσης και η κατασκευή ενός ενδιαμέσου σταθμού προαστιακού. Τώρα, αν θα είναι στην Ιτέα ή αν θα είναι κάπου αλλού εκεί, όταν έχεις ένα δήμο ο οποίος είναι κεντροβαρής, είναι στο κέντρο της Ελλάδας, είναι στον άξονα και του Αυτοκινητοδρόμου και της Σιδηροδρομικής Γραμμής, αυτά είναι αυτονόητα. Η ανάπτυξη και η ανάδειξη των Τεμπών θεωρούμε ότι είναι το brand name της περιοχής, άρα θα πρέπει να γίνουν κάποιες ενέργειες. Όπως και η ανάπτυξη ορεινών όγκων Κισσάβου, Ολύμπου και των εναλλακτικών μορφών τουρισμού. Διότι, με τις εναλλακτικές μορφές του τουρισμού θα πετύχουμε και την επιμήκυνση της τουριστικής περιόδου, το οποίο είναι ένα ζητούμενο. Βασικό, επίσης, είναι η ολοκλήρωση των τοπικών σχεδίων. Κυρίως, εγώ θα πω, στο παραλιακό μέτωπο. Εκεί είναι ο αναπτυξιακός βραχίονας. Καλό είναι να γίνει σε όλο το δήμο, αλλά το παραλιακό μέτωπο είναι αυτό το οποίο θα δώσει ώθηση, αν κάποια στιγμή εγκριθούν τα τοπικά χωρικά σχέδια. Και από 'κει και πέρα, το αναφέρει σε κάποια στιγμή μέσα στο υπηρεσιακό πρόγραμμα, το οποίο θεωρώ ότι είναι ένα στοίχημα του μέλλοντος και αυτό είναι η διασύνδεση των τριών παραγωγικών διαδικασιών. Δηλαδή, να συνδέσουμε τον πρωτογενή τομέα, τη μεταποίηση και τον τριτογενή τομέα.

Επίσης, απαραίτητο είναι η συμμετοχή του δήμου σε όλα τα χρηματοδοτικά εργαλεία. Και στο ΕΣΠΑ να συμμετέχει και στο LEADER, όπου υπάρχουν προγράμματα, όπως και στα τομεακά. Υπάρχουν πολλά τομεακά προγράμματα υπουργείων. Αλλά, επίσης, βλέπω ότι δεν υπάρχει ούτε μία στοιχειώδης αναφορά για το Ταμείο Ανάκαμψης και Ανθεκτικότητας, το οποίο θεωρούμε ότι θα είναι το κυρίαρχο χρηματοδοτικό εργαλείο τα επόμενα χρόνια. Αυτοί, κατά την άποψή μας είναι κάποιοι άξονες τους οποίους το επιχειρησιακό πρόγραμμα τους αναφέρει, αλλά πρέπει να δώσουμε μεγαλύτερη βαρύτητα. Έτσι, θα μπορούσαμε εμείς σαν δημοτικό συμβούλιο να βάλουμε ένα μικρό λιθαράκι για ένα δήμο που να έχει εξωστρέφεια, για ένα δήμο βιώσιμο οικονομικά, που να στηρίζει πρωτίστως τους δημότες και να δίνει έμφαση σε κάποιους τομείς, όπως είναι ο πολιτισμός, ο τουρισμός, ο αθλητισμός, το περιβάλλον και έτσι θα πετύχουμε με αυτόν τον τρόπο σιγά-σιγά και με κάποια βήματα τα οποία θα κρίνονται σε ετήσια βάση, να πετύχουμε μία βιώσιμη, να το πω, ανάπτυξη...

Κωστή: βλέποντας αυτή την πολυσέλιδη αναφορά, όπου γίνεται λεπτομερής αναφορά για τις δραστηριότητες κάθε περιοχής, για τις δυνατότητες, για την πληθυσμιακή σύνθεση, για το μορφωτικό επίπεδο, για τις δυνατότητες, δε βλέπω προτάσεις οι οποίες στα στοιχεία αυτά να έρχονται, να είναι αυτές οι οποίες θα δώσουν λύση, ας πούμε, στο πρόβλημα, είτε είναι υλοποιήσιμες άμεσα είτε δεν είναι. Εξάλλου, το επιχειρησιακό σχέδιο αυτό λέει, ότι έχω ένα όραμα, το καταθέτω, το παλεύω, είτε αυτό είναι άμεσα υλοποιήσιμο είτε δεν είναι άμεσα υλοποιήσιμο. Δεν πάω, δηλαδή, στην απλή αναφορά όλων αυτών που συμβαίνουν και απλώς μένω παθητικός θεατής. ... Εκεί ακριβώς πιστοποιείται η φτωχοποίηση. Κάποιος, δηλαδή, που δεν έχει τη δυνατότητα να πάει παραπέρα, κάποιος που δεν έχει κίνητρο, κάποιος που δεν έχει τη δυνατότητα να βοηθηθεί, γιατί το σύστημα πλέον για να σε φτάσει στις πόρτες του πανεπιστημίου είναι τέτοιο που απαιτεί χρήματα και στην προετοιμασία, εγκαταλείπει τις σπουδές πέρα για πέρα. Δεν είναι κάτι το απλό. Εδώ τι απαντάτε για αυτό; Τι προτείνετε για αυτό; Εδώ πρέπει να υπάρξουν προτάσεις η ανάλυση της SWOT, Λέει, στις αδυναμίες, αφού λέει διάφορα άλλα πράγματα που επισημαίνονται σαν αδυναμίες, δε θα τα αναφέρω, δεν κάνει καμία απολύτως αναφορά στο ότι η περιοχή εδώ είναι εντελώς ανοχύρωτη. Κάνει παρακάτω μία αναφορά λίγο στις πυρκαγιές και σ' αυτά, αλλά ότι είναι εντελώς ανοχύρωτη και στις πυρκαγιές και στις πλημμύρες. Γιατί, μπορεί να μη μπορούν να γίνουν οι λιμνοδεξαμενές εκεί που προτείνουν εδώ οι συμπολίτες μας για να υπάρξει μία εξοικονόμηση νερού για να μπορούν να αρδεύονται τα χωράφια, αλλά εσείς το να το αναφέρετε δεν είναι κακό. Αυτό, λοιπόν, υπάρχει ένα ανοχύρωτο στο κομμάτι αυτό... Δεν είδα πουθενά να αναφέρεστε στην ελλιπή χρηματοδότηση, ότι όλα αυτά τα οποία εδώ αναφέρονται ως παθογένειες θα ήταν διαφορετικά αν η χρηματοδότηση συνέχιζε να είναι στα επίπεδα του 2010. Καμία αναφορά, όμως, στη χρηματοδότηση. Στην αδυναμία προσλήψεων σε ό,τι αφορά τους μόνιμους υπαλλήλους στο δήμο, όπου με βάση το οργανόγραμμα υπάρχει μία τεράστια απόκλιση, λείπουν παραπάνω από τους μισούς, αλλά και αυτοί που υπάρχουν, πολλοί που υπάρχουν, είναι με σύμβαση ορισμένου χρόνου. Ούτε σε αυτό αναφέρεστε, στην αδυναμία προσλήψεων, η οποία είναι μνημονιακό μέτρο, παρά το γεγονός ότι όλοι λένε ότι τα μνημόνια πλέον δεν είναι σε ισχύ. ... στις απειλές, ο κίνδυνος ερημοποίησης των χωραφιών λόγω της κλιματικής κρίσης και όχι της ερημοποίησης των χωριών. Εκεί είναι της «ερήμωσης» των χωριών. Τα χωριά ερημώνονται. Ερημοποιείται το χώμα. Έτσι; Υπάρχουν και τέτοια ζητήματα εδώ μέσα φραστικών αδεξιότητων, που στρέφουν αλλού το ενδιαφέρον. Λοιπόν, ο κίνδυνος της ερημοποίησης των χωραφιών λόγω όλων αυτών, της απουσίας όλων αυτών των

προϋποθέσεων για να μην πλημμυρίζουν, είναι ένας ορατός κίνδυνος τον οποίο πρέπει να βάλετε . . .
ΛΕΥΚΟ ψηφίζω.

Το Δ.Σ. λαμβάνοντας υπόψη τις διατάξεις του άρθρου 65 του Ν.3852/2010, του Ν.3463/2006, την εισήγηση, την αριθ. 97/2024 απόφαση της Δημοτικής Επιτροπής & το σχέδιο Στρατηγικού Σχεδιασμού (Α' Φάση) και μετά από διαλογική συζήτηση.

[Κωστή & Νταφούλης ψήφισαν ΛΕΥΚΟ]

Αποφασίζει Ομόφωνα

[τόσο η άρνηση ψήφου όσο και η λευκή ψήφος δεν υπολογίζονται στην καταμέτρηση θετικών και αρνητικών ψήφων (παρ.10 άρθρο 74 του Ν.4555/2018)]

Ψηφίζει το σχέδιο Στρατηγικού Σχεδιασμού (Α' Φάση) του Δήμου Τεμπών, όπως αυτό εμφανίζεται στο συνημμένο κείμενο και αποτελεί αναπόσπαστο τμήμα της παρούσας απόφασης.

Η παρούσα απόφαση έλαβε τον αριθμό **93/2024**

.....
Εξαντληθέντων των θεμάτων της ημερήσιας διάταξης λύεται η συνεδρίαση.
Έτσι συντάχθηκε το πρακτικό αυτό, υπογράφεται από όλα τα παρόντα μέλη του Δημοτικού Συμβουλίου ως παρακάτω:

Ο Πρόεδρος
(υπογραφή)

Πιστό αντίγραφο
Ο Πρόεδρος ΔΣ

Τα Μέλη
(υπογραφές)

Λίταινας Μιχάλης



ΕΠΙΧΕΙΡΗΣΙΑΚΟ ΣΧΕΔΙΟ
ΔΗΜΟΥ ΤΕΜΠΩΝ
2024 - 2028

Φάση Α': Στρατηγικός Σχεδιασμός
Δήμου Τεμπών, Μάιος 2024





Η σελίδα αυτή έχει σκόπιμα αφεθεί κενή



Ομάδα έργου Συμβούλου

Υπεύθυνος Έργου:

- Τσαμπούρης Ιωάννης, Μηχανικός Χωροταξίας, Πολεοδομίας & Περ. Ανάπτυξης MSc, Δρ. Μηχανικός Γεωγραφικής Ανάλυσης

Ομάδα έργου:

- Κυραλέος Κίμωνας, Μηχανικός Χωροταξίας, Πολεοδομίας & Περ. Ανάπτυξης, MSc
- Ζήση Κασσιανή, Μηχανικός Χωροταξίας, Πολεοδομίας & Περ. Ανάπτυξης, MSc
- Χάγιου Κάτια, Αρχιτέκτονας Μηχανικός, MSc Πολεοδομία - Χωροταξία

Ομάδα έργου Δήμου Τεμπών

Η Ομάδα έργου του Δήμου Τεμπών με βάση την Απόφ. Δημάρχου με αρ. πρωτ. 2811/03.04.2024 είναι:

Συντονιστής:

- Γαϊτάνου Ευφροσύνη, Υπάλληλος του Αυτοτελές Τμήμα Προγραμματισμού, Οργάνωσης και Πληροφορικής

Ομάδα έργου:

- Τσιτσιουβά Γεωργία, προϊσταμένη της Τεχνικής Υπηρεσίας
- Τσεργάς Κωνσταντίνος, προϊστάμενος της Οικονομικής Υπηρεσίας
- Παπαδημητρίου Δήμητρα, προϊσταμένη των Διοικητικών Υπηρεσιών
- Τσικλητάρη Πανωραία, προϊσταμένη των κοινωνικών Υπηρεσιών
- Μπετχαβές Σπυρίδων, προϊστάμενος Αγροτικής Ανάπτυξης

Το παρόν κείμενο με τίτλο «Επιχειρησιακό Σχέδιο Δήμου Τεμπών - Φάση Α' Στρατηγικός Σχεδιασμός» ανατέθηκε και υλοποιήθηκε από την εταιρεία Lever Σύμβουλοι Ανάπτυξης Α.Ε, μέλος του Ομίλου Σαμαράς και Συνεργάτες στο πλαίσιο της «Σύμβασης για υπηρεσίες συμβουλευτικής υποστήριξης των υπηρεσιών του Δήμου Τεμπών για την κατάρτιση του Επιχειρησιακού Στρατηγικού Σχεδίου της περιόδου 2024 - 2028



Φάση Α': Στρατηγικός Σχεδιασμός

Συνομογραφίες

ΑΔ	Αποκεντρωμένη Διοίκηση
ΑΕΝΟΛ	Αναπτυξιακή Εταιρία Νομού Λάρισας
Α/Κ	Ανισόπεδος Κόμβος
ΑΜΕΑ	Άτομα Με Ειδικές Ανάγκες
Α/Π	Απολογισμός
ΑΠΕ	Ανανεώσιμες Πηγές Ενέργειας
ΑΣΑ	Αστικά Στερεά Απόβλητα
ΑΣΕΠ	Ανώτατο Συμβούλιο Επιλογής Προσωπικού
ΒΙΠΕ	Βιομηχανική Περιοχή
ΓΠΣ	Γενικό Πολεοδομικό Σχέδιο
ΓΠΧΣΑΑ	Γενικό Πλαίσιο Χωροταξικού Σχεδιασμού και Αειφόρου Ανάπτυξης
ΔΕ	Δευτεροβάθμια Εκπαίδευση
ΔΕ	Δημοτική Ενότητα
ΔΕΔ-Μ	Διευρωπαϊκό Δίκτυο Μεταφορών
ΔΕΗ	Δημόσια Επιχείρηση Ηλεκτρισμού
ΔΕΥΑ	Δημοτική Επιχείρηση Ύδρευσης Αποχέτευσης
ΔΕΥΑΤ	Δημοτική Επιχείρηση Ύδρευσης Αποχέτευσης Τεμπών
ΔΗΚΕΔΗΤ	Δημοτική Κοινωφελής Επιχείρηση Δήμου Τεμπών
ΔΚ	Δημοτική Κοινότητα
ΔΣ	Δημοτικό Συμβούλιο
ΔΥΠΑ	Δημόσια Υπηρεσία Απασχόλησης
ΕΔΑΠ	Ελληνικό Δίκτυο Ανθεκτικών Πόλεων
ΕΕ	Ευρωπαϊκή Ένωση
ΕΕΑΑ	Ελληνική Εταιρία Αξιοποίησης Ανακύκλωσης
ΕΕΛ	Εγκατάσταση Επεξεργασίας Λυμάτων
ΕΖΔ	Ειδική Ζώνη Διατήρησης
ΕΚΔΔΑ	Εθνικό Κέντρο Δημόσιας Διοίκησης και Αυτοδιοίκησης
ΕΚΚΧΟ	Εγκατάσταση Κατασκευών Κεραιών Χαμηλής Ηλεκτρομαγνητικής Όχλησης
ΕΛΣΤΑΤ	Ελληνική Στατιστική Αρχή
ΕΠ	Επιχειρησιακό Πρόγραμμα
ΕΠΑ	Εθνικό Πρόγραμμα Ανάπτυξης
ΕΣΗΔΗΣ	Εθνικό Σύστημα Ηλεκτρονικών Δημοσίων Συμβάσεων
ΕΣΠΑ	Εταιρικό Σύμφωνο Περιφερειακής Ανάπτυξης
ΕΤΠΑ	Ευρωπαϊκό Ταμείο Περιφερειακής Ανάπτυξης
ΖΕΠ	Ζώνη Ειδικής Προστασίας
ΖΟΕ	Ζώνη Οικιστικού Ελέγχου



Φάση Α': Στρατηγικός Σχεδιασμός

ΙΔΑΧ	Ιδιωτικού Δικαίου Αορίστου Χρόνου
ΙΔΟΧ	Ιδιωτικού Δικαίου Ορισμένου Χρόνου
ΚΑΠ	Κοινή Αγροτική Πολιτική
ΚΑΠΗ	Κέντρα Ανοιχτής Προστασίας Ηλικιωμένων
ΚΔΑΠ	Κέντρο Δημιουργικής Απασχόλησης Παιδιών
ΚΔΑΥ	Κέντρο Διαλογής Ανακυκλώσιμων Υλικών
ΚΕΠ	Κέντρο Εξυπηρέτησης Πολιτών
ΚΗΜΔΗΣ	Κεντρικό Ηλεκτρονικό Μητρώο Δημοσίων Συμβάσεων
ΚΤΕΛ	Κοινό Ταμείο Εισπράξεων Λεωφορείων
ΜΚΟ	Μη Κυβερνητική Οργάνωση
ΜΜΕ	Μέσα Μαζικής Επικοινωνίας
ΜΜΜ	Μέσα Μαζικής Μεταφοράς
ΝΠΙΔ	Νομικό Πρόσωπο Ιδιωτικού Δικαίου
ΟΕΔΑ	Ολοκληρωμένη Εγκατάσταση Διαχείρισης Αποβλήτων
ΟΕΥ	Οργανισμός Εσωτερικής Υπηρεσίας
ΟΠΕΚΕΠΕ	Οργανισμός Πληρωμών και Ελέγχου Κοινοτικών Ενισχύσεων Προσανατολισμού και Εγγυήσεων
ΟΠΣ	Ολοκληρωμένο Πληροφοριακό Σύστημα
ΟΣΕ	Οργανισμός Σιδηροδρόμων Ελλάδας
ΟΤΑ	Οργανισμός Τοπικής Αυτοδιοίκησης
ΠΑΚ	Περιοχές Αιολικής Καταλληλότητας
ΠΑΘΕ	Πάτρα Αθήνα Θεσσαλονίκη Εύζωνοι
ΠΓΕ	Προστασία Γεωγραφικής Ένδειξης
ΠΕ	Πανεπιστημιακής Εκπαίδευσης
ΠΕ	Περιφερειακή Ενότητα
ΠΕ	Πολεοδομική Ενότητα
ΠΕΔ	Περιφερειακή Ένωση Δήμων
ΠΕΠ	Περιοχές Ειδικής Προστασίας
ΠΕΠ	Περιφερειακό Επιχειρησιακό Πρόγραμμα
ΠΕΠΔ	Περιοχές Ελέγχου και Περιορισμού Δόμησης
ΠΕΡΠΟ	Περιοχή Ειδικά Ρυθμιζόμενης Πολεοδόμησης
ΠΕΣΔΑ	Περιφερειακός Σχεδιασμός Διαχείρισης Αποβλήτων
ΠΕΣΚΕΘ	Περιφερειακό Στρατηγικό Σχέδιο Κοινωνικής Ένταξης Περιφέρειας Θεσσαλίας
ΠΟΕ	Παρελθόντα Οικονομικά Έτη
ΠΟΠ	Προστατευόμενη Ονομασία Προέλευσης
ΠΟΥ	Παγκόσμιος Οργανισμός Υγείας



Φάση Α': Στρατηγικός Σχεδιασμός

ΠΠΧΣΑΑ	Περιφερειακό Πλαίσιο Χωροταξικού Σχεδιασμού και Αειφόρου Ανάπτυξης
Π/Υ	Προϋπολογισμός
ΠΧΠ	Περιφερειακό Χωροταξικό Πλαίσιο
ΠΧΣΑΑ	Πλαίσιο Χωροταξικού Σχεδιασμού και Αειφόρου Ανάπτυξης
ΣΑΠ	Σχέδιο Αστικής Προσβασιμότητας
ΣΔ	Συντελεστής Δόμησης
ΣΜΑ	Σταθμός Μεταφόρτωσης Απορριμμάτων
ΣΠ	Στόχοι Πολιτικής
ΣΦΗΟ	Σχέδιο Φόρτισης Ηλεκτρικών Οχημάτων
ΣΧΟΟΑΠ	Σχέδιο Χωρικής Οικιστικής Οργάνωσης Ανοικτής Πόλης
ΤΑΑ	Ταμείο Ανάκαμψης και Ανθεκτικότητας
ΤΑΠ	Τέλος Ακίνητης Περιουσίας
ΤΕ	Τεχνολογικής Εκπαίδευσης
ΤΟΕΒ	Τοπικός Οργανισμός Εγγείων Βελτιώσεων
ΤΠΕ	Τεχνολογίες Πληροφορικής και Επικοινωνιών
ΤΠΣ	Τοπικό Πολεοδομικό Σχέδιο
ΥΕ	Υποχρεωτικής Εκπαίδευσης
ΥΠΕ	Υγειονομική Περιφέρεια
ΥΠΕΘΕ	Υδάτινοι Πόροι και Περιβάλλον Θεσσαλίας
ΥΠΕΝ	Υπουργείο Περιβάλλοντος και Ενέργειας
ΥΨΔ	Υπουργείο Ψηφιακής Διακυβέρνησης
ΦΟΔΣΑ	Φορέας Διαχείρισης Στερεών Αποβλήτων
ΧΑΔΑ	Χώρος Ανεξέλεγκτης Διάθεσης Απορριμμάτων
ΧΥΤ	Χώρος Υγειονομικής Ταφής



Περιεχόμενα

ΕΙΣΑΓΩΓΗ	14
Τα Επιχειρησιακά προγράμματα των Δήμων	14
Σκοπός του Επιχειρησιακού Προγράμματος.....	15
A.1. ΠΕΡΙΓΡΑΦΗ ΚΑΙ ΑΞΙΟΛΟΓΗΣΗ ΤΗΣ ΥΦΙΣΤΑΜΕΝΗΣ ΚΑΤΑΣΤΑΣΗΣ ΤΟΥ ΔΗΜΟΥ ΤΕΜΠΩΝ	24
A.1.1. ΒΑΣΙΚΑ ΔΗΜΟΓΡΑΦΙΚΑ, ΟΙΚΟΝΟΜΙΚΑ ΚΑΙ ΚΟΙΝΩΝΙΚΑ ΧΑΡΑΚΤΗΡΙΣΤΙΚΑ ΤΟΥ ΠΛΗΘΥΣΜΟΥ	24
A.1.1.1. Χωροταξική Ένταξη – Διοικητική Οργάνωση.....	24
A.1.1.2. Συνοπτική παρουσίαση βασικών χαρακτηριστικών των Δημοτικών Ενοτήτων	28
A.1.1.3. Δημογραφικά χαρακτηριστικά	34
A.1.1.4. Κοινωνικά χαρακτηριστικά.....	39
A.1.1.5. Οικονομικά ενεργός και μη ενεργός πληθυσμός	43
A.1.1.6. Τομείς Οικονομικής Δραστηριότητας	45
A.1.2. ΠΕΡΙΒΑΛΛΟΝ ΚΑΙ ΠΟΙΟΤΗΤΑ ΖΩΗΣ ΤΟΥ ΔΗΜΟΥ ΤΕΜΠΩΝ	55
A.1.2.1. Κλίμα	55
A.1.2.2. Γεωλογία –Τεκτονική – Υδατικοί Πόροι.....	58
A.1.2.3. Καλύψεις Γης - Προστατευμένες περιοχές.....	61
A.1.2.4. Λοιποί φυσικοί πόροι – Υπερτοπικοί πόλοι έλξης του Δήμου	64
A.1.2.5. Χωροταξικός - Πολεοδομικός Σχεδιασμός και Οργάνωση.....	64
A.1.2.6. Αποστάσεις της περιοχής από σημαντικά Οικιστικά Κέντρα - Αγορές	77
A.1.2.7 Βασικά Δίκτυα υποδομής	77
A.1.2.8 Μεταφορές – Βιώσιμη Κινητικότητα.....	89
A.1.3 ΚΟΙΝΩΝΙΚΗ ΠΟΛΙΤΙΚΗ, ΥΓΕΙΑ, ΠΑΙΔΕΙΑ, ΠΟΛΙΤΙΣΜΟΣ, ΑΘΛΗΤΙΣΜΟΣ	93
A.1.3.1 Παιδεία – Σχολική Στέγη	93
A.1.3.2 Πολιτισμός	99
A.1.3.3 Αθλητισμός	118
A.1.3.4 Κοινωνική Μέριμνα - Πολιτική	121
A.1.3.5 Υγεία.....	124
A.1.3.6 Πολιτική Προστασία.....	125
A.1.3.7 Διαχείριση Αδέσποτων Ζώων.....	130



A.1.3.8 Ψηφιακή Σύγκλιση – Νέες Τεχνολογίες.....	132
A.2. ΕΣΩΤΕΡΙΚΟ ΠΕΡΙΒΑΛΛΟΝ ΔΗΜΟΥ ΤΕΜΠΩΝ.....	134
A.2.1. ΟΡΓΑΝΟΓΡΑΜΜΑ ΔΗΜΟΥ	134
A.2.2. ΟΡΓΑΝΑ ΔΙΟΙΚΗΣΗΣ ΤΟΥ ΔΗΜΟΥ	153
A.2.3. ΔΙΑΡΘΡΩΣΗ - ΣΤΕΛΕΧΩΣΗ ΥΠΗΡΕΣΙΩΝ ΔΗΜΟΥ	155
A.2.4. ΥΛΙΚΟΤΕΧΝΙΚΗ ΥΠΟΔΟΜΗ ΔΗΜΟΥ	163
A.2.4.1. Οχήματα	163
A.2.4.2. Ακίνητη Περιουσία	165
A.2.4.3. Μηχανοργάνωση και πληροφοριακά συστήματα	172
A.2.4.4. Ιστοσελίδα.....	177
A.2.4.5. Οικονομικά στοιχεία	178
A.2.4.6. Νομικά πρόσωπα Δήμου	186
A.2.4.7. Συμμετοχές - Συνεργασίες - Δικτυώσεις	189
A.3 ΑΞΙΟΛΟΓΗΣΗ – ΑΝΑΛΥΣΗ SWOT	192
A.3.1 ΑΞΟΝΑΣ 1 – ΠΕΡΙΒΑΛΛΟΝ & ΠΟΙΟΤΗΤΑ ΖΩΗΣ	193
A.3.2 ΑΞΟΝΑΣ 2 – ΚΟΙΝΩΝΙΚΗ ΠΟΛΙΤΙΚΗ, ΥΓΕΙΑ, ΠΑΙΔΕΙΑ, ΠΟΛΙΤΙΣΜΟΣ, ΑΘΛΗΤΙΣΜΟΣ.....	195
A.3.3 ΑΞΟΝΑΣ 3 – ΤΟΠΙΚΗ ΟΙΚΟΝΟΜΙΑ ΚΑΙ ΑΠΑΣΧΟΛΗΣΗ.....	199
A.3.4 ΑΞΟΝΑΣ 4 – ΔΙΟΙΚΗΤΙΚΗ ΙΚΑΝΟΤΗΤΑ – ΕΣΩΤΕΡΙΚΗ ΑΝΑΠΤΥΞΗ ΤΟΥ ΔΗΜΟΥ.	201
A.4 ΣΤΡΑΤΗΓΙΚΟΣ ΣΧΕΔΙΑΣΜΟΣ ΜΕ ΒΑΣΗ ΤΑ ΥΠΕΡΚΕΙΜΕΝΑ ΕΠΙΠΕΔΑ ΣΧΕΔΙΑΣΜΟΥ	204
A.4.1. Γενικό Πλαίσιο Χωροταξικού Σχεδιασμού και Αειφόρου Ανάπτυξης	205
A.4.2. Περιφερειακό Πλαίσιο Χωροταξικού Σχεδιασμού & Αειφόρου Ανάπτυξης Περιφέρειας Θεσσαλίας	206
A.4.3. Εταιρικό Σύμφωνο Περιφερειακής Ανάπτυξης ΕΣΠΑ 2021-2027	207



A.4.4. Πρόγραμμα «Θεσσαλία» 2021-2027	209
A.4.5. Τομεακά Προγράμματα ΕΣΠΑ 2021-2027	213
A.4.6. Τοπική Ανάπτυξη LEADER.....	216
A.5 ΚΑΘΟΡΙΣΜΟΣ ΣΤΡΑΤΗΓΙΚΗΣ ΚΑΙ ΑΝΑΠΤΥΞΙΑΚΩΝ ΠΡΟΤΕΡΑΙΟΤΗΤΩΝ ΔΗΜΟΥ ΤΕΜΠΩΝ.....	219
A.5.1. Όραμα και Αποστολή.....	219
A.5.2. Καθορισμός της Στρατηγικής	221
A.5.3 Εξειδίκευση Μέτρων και σύνδεση με Στόχους	225



Κατάλογος Πινάκων

ΠΙΝΑΚΑΣ 1: ΔΙΟΙΚΗΤΙΚΗ ΔΙΑΡΘΡΩΣΗ ΚΑΙ ΠΛΗΘΥΣΜΙΑΚΑ ΜΕΓΕΘΗ ΤΩΝ ΟΙΚΙΣΜΩΝ ΤΟΥ ΔΗΜΟΥ ΤΕΜΠΩΝ (ΠΗΓΗ: ΕΛΣΤΑΤ, ΙΔΙΑ ΕΠΕΞΕΡΓΑΣΙΑ)	27
ΠΙΝΑΚΑΣ 2: ΠΛΗΘΥΣΜΙΑΚΗ ΕΞΕΛΙΞΗ ΔΗΜΟΥ ΤΕΜΠΩΝ (ΠΗΓΗ: ΕΛΣΤΑΤ, ΙΔΙΑ ΕΠΕΞΕΡΓΑΣΙΑ)	34
ΠΙΝΑΚΑΣ 3: ΔΗΜΟΓΡΑΦΙΚΟΙ ΔΕΙΚΤΕΣ ΣΤΟΝ ΔΗΜΟ ΤΕΜΠΩΝ (ΠΗΓΗ: ΕΛΣΤΑΤ, ΙΔΙΑ ΕΠΕΞΕΡΓΑΣΙΑ)	36
ΠΙΝΑΚΑΣ 4: ΥΠΗΚΟΟΤΗΤΑ ΜΟΝΙΜΟΥ ΠΛΗΘΥΣΜΟΥ ΣΤΟ ΔΗΜΟ ΤΕΜΠΩΝ (ΠΗΓΗ: ΕΛ.ΣΤΑΤ)	38
ΠΙΝΑΚΑΣ 5: ΥΠΗΚΟΟΤΗΤΑ ΜΟΝΙΜΟΥ ΠΛΗΘΥΣΜΟΥ ΣΤΟ ΔΗΜΟ ΤΕΜΠΩΝ (ΠΗΓΗ: ΕΛ.ΣΤΑΤ)	38
ΠΙΝΑΚΑΣ 6: ΚΑΤΑΝΟΜΗ ΠΛΗΘΥΣΜΟΥ ΜΕ ΒΑΣΗ ΤΗΝ ΟΙΚΟΓΕΝΕΙΑΚΗ ΚΑΤΑΣΤΑΣΗ (ΠΗΓΗ: ΕΛ.ΣΤΑΤ)	39
ΠΙΝΑΚΑΣ 7: ΕΚΠΑΙΔΕΥΤΙΚΟ ΕΠΙΠΕΔΟ ΣΤΟ ΔΗΜΟ ΤΕΜΠΩΝ (ΠΗΓΗ ΕΛ.ΣΤΑΤ)	40
ΠΙΝΑΚΑΣ 8: ΚΑΤΑΝΟΜΗ ΕΝΕΡΓΟΥ ΠΛΗΘΥΣΜΟΥ ΣΤΗΝ ΠΕΡΙΦΕΡΕΙΑ ΘΕΣΣΑΛΙΑΣ, ΤΗΝ Π.Ε. ΛΑΡΙΣΑΣ ΚΑΙ ΤΟ ΔΗΜΟ ΤΕΜΠΩΝ (ΠΗΓΗ: ΕΛ.ΣΤΑΤ)	43
ΠΙΝΑΚΑΣ 9: ΙΣΟΖΥΓΙΟ ΠΡΟΣΛΗΨΕΩΝ/ ΑΠΟΛΥΣΕΩΝ-ΑΠΟΧΩΡΗΣΕΩΝ ΣΤΟ ΔΗΜΟ ΤΕΜΠΩΝ (ΠΗΓΗ: ΕΡΓΑΝΗ)	44
ΠΙΝΑΚΑΣ 10: ΆΝΕΡΓΟΙ ΚΑΤΑ ΕΠΙΠΕΔΟ ΕΚΠΑΙΔΕΥΣΗΣ ΣΤΟ ΔΗΜΟ ΤΕΜΠΩΝ (ΠΗΓΗ: ΕΛ.ΣΤΑΤ)	44
ΠΙΝΑΚΑΣ 11: ΑΠΑΣΧΟΛΟΥΜΕΝΟΙ ΚΑΤΑ ΤΟΠΟ ΕΡΓΑΣΙΑΣ ΣΤΟ ΔΗΜΟ ΤΕΜΠΩΝ (ΠΗΓΗ: ΕΛ.ΣΤΑΤ.)	44
ΠΙΝΑΚΑΣ 12: ΑΠΑΣΧΟΛΟΥΜΕΝΟΙ ΑΝΑ ΤΟΜΕΑ ΟΙΚΟΝΟΜΙΚΗΣ ΔΡΑΣΤΗΡΙΟΤΗΤΑΣ ΣΤΟ ΔΗΜΟ ΤΕΜΠΩΝ, ΣΤΗΝ Π.Ε. ΛΑΡΙΣΑΣ ΚΑΙ ΣΤΗΝ ΠΕΡΙΦΕΡΕΙΑ ΘΕΣΣΑΛΙΑΣ (ΠΗΓΗ: ΕΛ.ΣΤΑΤ)	45
ΠΙΝΑΚΑΣ 13: ΚΑΤΑΝΟΜΗ ΑΠΑΣΧΟΛΟΥΜΕΝΩΝ ΚΑΤΑ ΚΛΑΔΟ ΟΙΚΟΝΟΜΙΚΗΣ ΔΡΑΣΤΗΡΙΟΤΗΤΑΣ ΣΤΟ ΔΗΜΟ ΤΕΜΠΩΝ (ΠΗΓΗ: ΕΛ.ΣΤΑΤ)	47
ΠΙΝΑΚΑΣ 14: ΚΑΛΛΙΕΡΓΕΙΕΣ ΑΝΑ ΕΙΔΟΣ ΣΤΟ ΔΗΜΟ ΤΕΜΠΩΝ (ΠΗΓΗ: Ο.Π.Ε.Κ.Ε.Π.Ε., 2021) ..	48
ΠΙΝΑΚΑΣ 15: ΑΡΙΘΜΟΣ ΖΩΩΝ ΑΝΑ ΕΙΔΟΣ ΣΤΟ ΔΗΜΟ ΤΕΜΠΩΝ (ΠΗΓΗ: Ο.Π.Ε.Κ.Ε.Π.Ε.)	50
ΠΙΝΑΚΑΣ 16: ΑΦΙΞΕΙΣ - ΔΙΑΝΥΚΤΕΡΕΥΣΕΙΣ - ΠΛΗΡΟΤΗΤΑ ΞΕΝΟΔΟΧΕΙΑΚΩΝ ΚΑΤΑΛΥΜΑΤΩΝ ΣΤΟ ΔΗΜΟ ΤΕΜΠΩΝ (ΠΗΓΗ: ΕΛΣΤΑΤ)	53
ΠΙΝΑΚΑΣ 17: ΑΡΙΘΜΟΣ ΚΑΤΑΛΥΜΑΤΩΝ ΒΡΑΧΥΧΡΟΝΙΩΝ ΜΙΣΘΩΣΕΩΝ - AIRBNB ΣΤΟ ΔΗΜΟ ΤΕΜΠΩΝ (ΠΗΓΗ: AIRDNA.GR)	53
ΠΙΝΑΚΑΣ 18: ΚΛΙΜΑΤΟΛΟΓΙΚΕΣ ΣΥΝΘΗΚΕΣ Π.Ε ΛΑΡΙΣΑΣ (ΠΗΓΗ: ΜΕΤΕΩΡΟΛΟΓΙΚΟΣ ΣΤΑΘΜΟΣ ΛΑΡΙΣΑΣ)	56
ΠΙΝΑΚΑΣ 19: ΠΕΡΙΟΧΕΣ ΕΝΤΑΞΗΣ ΣΤΟ ΔΙΚΤΥΟ NATURA 2000	63
ΠΙΝΑΚΑΣ 20: ΦΡΑΓΜΑΤΑ ΚΑΙ ΛΙΜΝΟΔΕΞΑΜΕΝΕΣ ΓΙΑ ΤΗΝ ΥΔΡΟΔΟΤΗΣΗ ΤΟΥ ΔΗΜΟΥ ΤΕΜΠΩΝ	78
ΠΙΝΑΚΑΣ 21: ΤΡΟΠΟΣ ΥΔΡΟΔΟΤΗΣΗΣ ΑΝΑ ΔΗΜΟΤΙΚΗ ΕΝΟΤΗΤΑ ΣΤΟΝ ΔΗΜΟ ΤΕΜΠΩΝ ..	78



Φάση Α': Στρατηγικός Σχεδιασμός

ΠΙΝΑΚΑΣ 22: ΤΜΗΜΑΤΑ ΤΟΥ ΔΙΚΤΥΟΥ ΥΔΡΕΥΣΗΣ ΠΟΥ ΧΡΗΣΟΥΝ ΑΝΤΙΚΑΤΑΣΤΑΣΗΣ.....	79
ΠΙΝΑΚΑΣ 23: ΧΑΡΑΚΤΗΡΙΣΤΙΚΑ ΑΠΟΧΕΤΕΥΤΙΚΟΥ ΔΙΚΤΥΟΥ ΣΤΟΝ ΔΗΜΟ ΤΕΜΠΩΝ.....	79
ΠΙΝΑΚΑΣ 24: ΚΑΤΑΓΕΓΡΑΜΜΕΝΑ ΔΙΚΤΥΑ ΑΡΔΕΥΣΗΣ ΣΤΟΝ ΔΗΜΟ ΤΕΜΠΩΝ (ΠΗΓΗ: ΔΕΥΑ ΤΕΜΠΩΝ).....	80
ΠΙΝΑΚΑΣ 25: ΠΟΣΟΣΤΙΑΙΑ ΣΥΜΜΕΤΟΧΗ ΠΑΡΑΓΩΓΩΝ ΣΤΗ ΣΥΛΛΟΓΗ ΣΤΕΡΕΩΝ ΑΠΟΒΛΗΤΩΝ (ΑΣΑ) ΓΙΑ ΤΑ ΕΤΗ 2014-2015 (ΠΗΓΗ: ΦΟΔΣΑ ΘΕΣΣΑΛΙΑΣ).....	83
ΠΙΝΑΚΑΣ 26: ΕΓΚΑΤΕΣΤΗΜΕΝΕΣ ΚΕΡΑΙΕΣ ΤΗΛΕΠΙΚΟΙΝΩΝΙΩΝ ΣΤΟ ΔΗΜΟ ΤΕΜΠΩΝ (ΠΗΓΗ: HTTPS://KERAIES.EETT.GR/GETDATA.PHP).....	87
ΠΙΝΑΚΑΣ 27: ΥΦΙΣΤΑΜΕΝΕΣ ΥΠΟΔΟΜΕΣ ΕΚΠΑΙΔΕΥΣΗΣ ΚΑΙ ΜΑΘΗΤΙΚΟ ΔΥΝΑΜΙΚΟ ΣΤΟ ΔΗΜΟ ΤΕΜΠΩΝ (ΠΗΓΗ: ΕΡΩΤΗΜΑΤΟΛΟΓΙΑ, HTTPS://DIPE.LAR.SCH.GR/ , ΪΔΙΑ ΕΠΕΞΕΡΓΑΣΙΑ).....	93
ΠΙΝΑΚΑΣ 28: ΥΦΙΣΤΑΜΕΝΕΣ ΥΠΟΔΟΜΕΣ ΕΚΠΑΙΔΕΥΣΗΣ ΚΑΙ ΜΑΘΗΤΙΚΟ ΔΥΝΑΜΙΚΟ ΣΤΗ ΠΡΩΤΟΒΑΘΜΙΑ ΕΚΠΑΙΔΕΥΣΗ - ΝΗΠΙΑΓΩΓΕΙΑ ΣΤΟ ΔΗΜΟ ΤΕΜΠΩΝ (ΠΗΓΗ: ΕΡΩΤΗΜΑΤΟΛΟΓΙΑ, HTTPS://DIPE.LAR.SCH.GR/ , ΪΔΙΑ ΕΠΕΞΕΡΓΑΣΙΑ).....	94
ΠΙΝΑΚΑΣ 29: ΥΦΙΣΤΑΜΕΝΕΣ ΥΠΟΔΟΜΕΣ ΕΚΠΑΙΔΕΥΣΗΣ ΣΤΗ ΠΡΩΤΟΒΑΘΜΙΑ ΕΚΠΑΙΔΕΥΣΗ - ΝΗΠΙΑΓΩΓΕΙΑ ΣΤΟ ΔΗΜΟ ΤΕΜΠΩΝ (ΠΗΓΗ: ΕΡΩΤΗΜΑΤΟΛΟΓΙΑ, ΪΔΙΑ ΕΠΕΞΕΡΓΑΣΙΑ)	94
ΠΙΝΑΚΑΣ 30: ΥΦΙΣΤΑΜΕΝΕΣ ΥΠΟΔΟΜΕΣ ΕΚΠΑΙΔΕΥΣΗΣ ΚΑΙ ΜΑΘΗΤΙΚΟ ΔΥΝΑΜΙΚΟ ΣΤΗ ΠΡΩΤΟΒΑΘΜΙΑ ΕΚΠΑΙΔΕΥΣΗ - ΔΗΜΟΤΙΚΑ ΣΤΟ ΔΗΜΟ ΤΕΜΠΩΝ (ΠΗΓΗ: ΕΡΩΤΗΜΑΤΟΛΟΓΙΑ, HTTPS://DIPE.LAR.SCH.GR/ , ΪΔΙΑ ΕΠΕΞΕΡΓΑΣΙΑ).....	95
ΠΙΝΑΚΑΣ 31: ΥΦΙΣΤΑΜΕΝΕΣ ΥΠΟΔΟΜΕΣ ΕΚΠΑΙΔΕΥΣΗΣ ΣΤΗ ΠΡΩΤΟΒΑΘΜΙΑ ΕΚΠΑΙΔΕΥΣΗ - ΔΗΜΟΤΙΚΑ ΣΤΟ ΔΗΜΟ ΤΕΜΠΩΝ (ΠΗΓΗ: ΕΡΩΤΗΜΑΤΟΛΟΓΙΑ, ΪΔΙΑ ΕΠΕΞΕΡΓΑΣΙΑ).....	96
ΠΙΝΑΚΑΣ 32: ΥΦΙΣΤΑΜΕΝΕΣ ΥΠΟΔΟΜΕΣ ΕΚΠΑΙΔΕΥΣΗΣ ΚΑΙ ΜΑΘΗΤΙΚΟ ΔΥΝΑΜΙΚΟ ΣΤΗ ΔΕΥΤΕΡΟΒΑΘΜΙΑ ΕΚΠΑΙΔΕΥΣΗ ΣΤΟ ΔΗΜΟ ΤΕΜΠΩΝ (ΠΗΓΗ: ΕΡΩΤΗΜΑΤΟΛΟΓΙΑ, HTTPS://DIDE.LAR.SCH.GR/SITE/ , ΪΔΙΑ ΕΠΕΞΕΡΓΑΣΙΑ).....	97
ΠΙΝΑΚΑΣ 33: ΥΦΙΣΤΑΜΕΝΕΣ ΥΠΟΔΟΜΕΣ ΕΚΠΑΙΔΕΥΣΗΣ ΣΤΗ ΔΕΥΤΕΡΟΒΑΘΜΙΑ ΕΚΠΑΙΔΕΥΣΗ ΣΤΟ ΔΗΜΟ ΤΕΜΠΩΝ (ΠΗΓΗ: ΕΡΩΤΗΜΑΤΟΛΟΓΙΑ, ΪΔΙΑ ΕΠΕΞΕΡΓΑΣΙΑ).....	97
ΠΙΝΑΚΑΣ 34: ΥΦΙΣΤΑΜΕΝΕΣ ΑΘΛΗΤΙΚΕΣ ΥΠΟΔΟΜΕΣ ΣΤΟ ΔΗΜΟ ΤΕΜΠΩΝ (ΠΗΓΗ: ΔΗΜΟΣ ΤΕΜΠΩΝ).....	118
ΠΙΝΑΚΑΣ 35: ΥΦΙΣΤΑΜΕΝΕΣ ΑΘΛΗΤΙΚΕΣ ΥΠΟΔΟΜΕΣ ΣΤΟ ΔΗΜΟ ΤΕΜΠΩΝ (ΠΗΓΗ: ΑΠΟΦΑΣΗ ΑΡΙΘΜ. 127/2018 Δ.Σ. ΔΗΜΟΥ ΤΕΜΠΩΝ).....	119
ΠΙΝΑΚΑΣ 36: ΔΟΜΕΣ ΚΟΙΝΩΝΙΚΗΣ ΜΕΡΙΜΝΑΣ-ΠΟΛΙΤΙΚΗΣ ΣΤΟ ΔΗΜΟ ΤΕΜΠΩΝ (ΠΗΓΗ: ΔΗΜΟΣ ΤΕΜΠΩΝ).....	123
ΠΙΝΑΚΑΣ 37: ΚΑΤΑΝΟΜΗ ΘΕΣΕΩΝ ΕΙΔΙΚΟΥ ΠΡΟΣΩΠΙΚΟΥ ΑΝΑ ΚΛΑΔΟ ΣΤΟ ΔΗΜΟ ΤΕΜΠΩΝ (ΠΗΓΗ: ΔΗΜΟΣ ΤΕΜΠΩΝ ΚΑΙ ΪΔΙΑ ΕΠΕΞΕΡΓΑΣΙΑ).....	155
ΠΙΝΑΚΑΣ 38: ΚΑΤΑΝΟΜΗ ΜΟΝΙΜΟΥ ΠΡΟΣΩΠΙΚΟΥ ΑΝΑ ΕΙΔΙΚΟΤΗΤΑ ΚΑΙ ΑΝΑ ΕΠΙΠΕΔΟ ΕΚΠΑΙΔΕΥΣΗΣ ΣΤΟ ΔΗΜΟ ΤΕΜΠΩΝ (ΠΗΓΗ: ΔΗΜΟΣ ΤΕΜΠΩΝ ΚΑΙ ΪΔΙΑ ΕΠΕΞΕΡΓΑΣΙΑ)	157



ΠΙΝΑΚΑΣ 39: ΚΑΤΑΝΟΜΗ ΠΡΟΣΩΠΙΚΟΥ ΙΔΑΧ ΑΝΑ ΕΙΔΙΚΟΤΗΤΑ ΚΑΙ ΑΝΑ ΕΠΙΠΕΔΟ ΕΚΠΑΙΔΕΥΣΗΣ ΣΤΟ ΔΗΜΟ ΤΕΜΠΩΝ (ΠΗΓΗ: ΔΗΜΟΣ ΤΕΜΠΩΝ ΚΑΙ ΙΔΙΑ ΕΠΕΞΕΡΓΑΣΙΑ)	158
ΠΙΝΑΚΑΣ 40: ΚΑΤΑΝΟΜΗ ΠΡΟΣΩΠΙΚΟΥ ΙΔΟΧ ΑΝΑ ΕΙΔΙΚΟΤΗΤΑ ΚΑΙ ΑΝΑ ΕΠΙΠΕΔΟ ΕΚΠΑΙΔΕΥΣΗΣ	158
ΠΙΝΑΚΑΣ 41: ΚΑΤΑΝΟΜΗ ΠΡΟΣΩΠΙΚΟΥ ΑΝΑ ΚΑΤΗΓΟΡΙΑ ΘΕΣΗΣ ΚΑΙ ΑΝΑ ΠΡΟΒΛΕΠΟΜΕΝΕΣ ΚΑΙ ΥΦΙΣΤΑΜΕΝΕΣ ΘΕΣΕΙΣ	159
ΠΙΝΑΚΑΣ 42: ΕΚΠΑΙΔΕΥΤΙΚΟ ΕΠΙΠΕΔΟ ΠΡΟΣΩΠΙΚΟΥ ΑΝΑ ΚΑΤΗΓΟΡΙΑ ΘΕΣΗΣ ΣΤΟ ΔΗΜΟ ΤΕΜΠΩΝ (ΠΗΓΗ: ΔΗΜΟΣ ΤΕΜΠΩΝ ΚΑΙ ΙΔΙΑ ΕΠΕΞΕΡΓΑΣΙΑ)	160
ΠΙΝΑΚΑΣ 43: ΠΡΟΓΡΑΜΜΑΤΙΣΜΟΣ ΠΡΟΣΛΗΨΕΩΝ ΤΟΥ ΔΗΜΟΥ ΤΕΜΠΩΝ ΓΙΑ ΤΗΝ ΠΕΡΙΟΔΟ 2024-2027 (ΠΗΓΗ: ΔΗΜΟΣ ΤΕΜΠΩΝ)	161
ΠΙΝΑΚΑΣ 44: ΥΦΙΣΤΑΜΕΝΑ ΟΧΗΜΑΤΩΝ ΤΟΥ ΔΗΜΟΥ ΤΕΜΠΩΝ (ΠΗΓΗ: ΜΗΤΡΩΟ ΟΧΗΜΑΤΩΝ ΔΗΜΟΥ ΤΕΜΠΩΝ)	164
ΠΙΝΑΚΑΣ 45: ΟΧΗΜΑΤΑ ΤΟΥ ΔΗΜΟΥ ΤΕΜΠΩΝ ΠΟΥ ΑΠΟΣΥΡΘΗΚΑΝ ΤΑ ΤΕΛΕΥΤΑΙΑ ΧΡΟΝΙΑ (ΠΗΓΗ: ΜΗΤΡΩΟ ΟΧΗΜΑΤΩΝ ΔΗΜΟΥ ΤΕΜΠΩΝ)	165
ΠΙΝΑΚΑΣ 46: ΚΤΙΡΙΑΚΕΣ ΕΓΚΑΤΑΣΤΑΣΕΙΣ ΚΑΤΗΓΟΡΙΑΣ ΧΡΗΣΗΣ «ΔΗΜΟΣΙΑ ΥΠΗΡΕΣΙΑ» ΤΟΥ ΔΗΜΟΥ ΤΕΜΠΩΝ (ΠΗΓΗ ΔΗΜΟΣ ΤΕΜΠΩΝ (ΟΑΣΠ) ΚΑΙ ΙΔΙΑ ΕΠΕΞΕΡΓΑΣΙΑ)	166
ΠΙΝΑΚΑΣ 47: ΚΤΙΡΙΑΚΕΣ ΕΓΚΑΤΑΣΤΑΣΕΙΣ ΚΑΤΗΓΟΡΙΑΣ ΧΡΗΣΗΣ «ΚΟΙΝΩΝΙΚΗ ΠΡΟΝΟΙΑ» ΤΟΥ ΔΗΜΟΥ ΤΕΜΠΩΝ (ΠΗΓΗ ΔΗΜΟΣ ΤΕΜΠΩΝ (ΟΑΣΠ) ΚΑΙ ΙΔΙΑ ΕΠΕΞΕΡΓΑΣΙΑ)	166
ΠΙΝΑΚΑΣ 48: ΚΤΙΡΙΑΚΕΣ ΕΓΚΑΤΑΣΤΑΣΕΙΣ ΚΑΤΗΓΟΡΙΑΣ ΧΡΗΣΗΣ «ΠΟΛΙΤΙΣΜΟΣ -ΨΥΧΑΓΩΓΙΑ» ΤΟΥ ΔΗΜΟΥ ΤΕΜΠΩΝ (ΠΗΓΗ ΔΗΜΟΣ ΤΕΜΠΩΝ (ΟΑΣΠ) ΚΑΙ ΙΔΙΑ ΕΠΕΞΕΡΓΑΣΙΑ)	168
ΠΙΝΑΚΑΣ 49: ΚΤΙΡΙΑΚΕΣ ΕΓΚΑΤΑΣΤΑΣΕΙΣ ΚΑΤΗΓΟΡΙΑΣ ΧΡΗΣΗΣ «ΝΟΣΗΛΕΥΤΗΡΙΟ» ΤΟΥ ΔΗΜΟΥ ΤΕΜΠΩΝ (ΠΗΓΗ ΔΗΜΟΣ ΤΕΜΠΩΝ (ΟΑΣΠ) ΚΑΙ ΙΔΙΑ ΕΠΕΞΕΡΓΑΣΙΑ)	168
ΠΙΝΑΚΑΣ 50: ΚΤΙΡΙΑΚΕΣ ΕΓΚΑΤΑΣΤΑΣΕΙΣ ΚΑΤΗΓΟΡΙΑΣ ΧΡΗΣΗΣ «ΕΚΠΑΙΔΕΥΤΗΡΙΟ» ΤΟΥ ΔΗΜΟΥ ΤΕΜΠΩΝ (ΠΗΓΗ ΔΗΜΟΣ ΤΕΜΠΩΝ (ΟΑΣΠ) ΚΑΙ ΙΔΙΑ ΕΠΕΞΕΡΓΑΣΙΑ)	170
ΠΙΝΑΚΑΣ 51: ΚΤΙΡΙΑΚΕΣ ΕΓΚΑΤΑΣΤΑΣΕΙΣ ΚΑΤΗΓΟΡΙΑΣ ΧΡΗΣΗΣ «ΑΛΛΕΣ ΧΡΗΣΕΙΣ» ΤΟΥ ΔΗΜΟΥ ΤΕΜΠΩΝ (ΠΗΓΗ ΔΗΜΟΣ ΤΕΜΠΩΝ (ΟΑΣΠ) ΚΑΙ ΙΔΙΑ ΕΠΕΞΕΡΓΑΣΙΑ)	170
ΠΙΝΑΚΑΣ 52: ΥΦΙΣΤΑΜΕΝΕΣ ΥΠΟΔΟΜΕΣ ΦΙΛΟΞΕΝΙΑΣ, ΛΕΙΤΟΥΡΓΙΑΣ ΚΑΙ ΔΙΑΘΕΣΗΣ ΤΩΝ ΨΗΦΙΑΚΩΝ ΥΠΗΡΕΣΙΩΝ ΣΤΟ ΔΗΜΟ ΤΕΜΠΩΝ (ΠΗΓΗ: ΔΗΜΟΣ ΤΕΜΠΩΝ)	173
ΠΙΝΑΚΑΣ 53: ΕΙΔΟΣ ΕΞΟΠΛΙΣΜΟΥ ΤΠΕ ΚΑΙ ΕΛΛΕΙΨΕΙΣ ΑΥΤΟΥ ΣΤΟ ΔΗΜΟ ΤΕΜΠΩΝ (ΠΗΓΗ: ΔΗΜΟΣ ΤΕΜΠΩΝ)	174
ΠΙΝΑΚΑΣ 54: ΕΦΑΡΜΟΓΕΣ ΔΗΜΟΥ ΤΕΜΠΩΝ ΑΝΑ ΤΜΗΜΑ (ΠΗΓΗ: ΔΗΜΟΣ ΤΕΜΠΩΝ)	175
ΠΙΝΑΚΑΣ 55: ΠΛΗΡΟΦΟΡΙΚΑ ΣΥΣΤΗΜΑΤΑ ΚΑΙ ΕΠΙΧΕΙΡΗΣΙΑΚΗ ΣΚΟΠΙΜΟΤΗΤΑ ΑΥΤΩΝ (ΠΗΓΗ: ΔΗΜΟΣ ΤΕΜΠΩΝ)	176
ΠΙΝΑΚΑΣ 56: ΑΝΑΛΥΣΗ ΠΡΑΓΜΑΤΟΠΟΙΗΘΕΝΤΩΝ ΕΣΟΔΩΝ ΤΟΥ ΔΗΜΟΥ ΤΕΜΠΩΝ ΑΝΑ ΚΑΤΗΓΟΡΙΕΣ/ΥΠΟΚΑΤΗΓΟΡΙΕΣ 2021 - 2023 (ΠΗΓΗ: ΔΗΜΟΣ ΤΕΜΠΩΝ)	179



ΠΙΝΑΚΑΣ 57: ΠΡΟΫΠΟΛΟΓΙΣΜΟΣ – ΑΠΟΛΟΓΙΣΜΟΣ ΕΣΟΔΩΝ 2021 – 2023 (ΠΗΓΗ: ΔΗΜΟΣ ΤΕΜΠΩΝ).....	180
ΠΙΝΑΚΑΣ 58: ΑΝΑΛΥΣΗ ΠΡΑΓΜΑΤΟΠΟΙΗΘΕΝΤΩΝ ΕΞΟΔΩΝ ΤΟΥ ΔΗΜΟΥ ΤΕΜΠΩΝ ΑΝΑ ΚΑΤΗΓΟΡΙΕΣ/ΥΠΟΚΑΤΗΓΟΡΙΕΣ 2021 – 2023 (ΠΗΓΗ: ΔΗΜΟΣ ΤΕΜΠΩΝ).....	182
ΠΙΝΑΚΑΣ 59: ΠΡΟΫΠΟΛΟΓΙΣΜΟΣ / ΑΠΟΛΟΓΙΣΜΟΣ ΕΞΟΔΩΝ 2021 – 2023 (ΠΗΓΗ: ΔΗΜΟΣ ΤΕΜΠΩΝ).....	183

Κατάλογος Εικόνων

ΕΙΚΟΝΑ 1: ΣΤΑΔΙΑ ΕΚΠΟΝΗΣΗΣ ΤΩΝ ΕΠΙΧΕΙΡΗΣΙΑΚΩΝ ΠΡΟΓΡΑΜΜΑΤΩΝ ΤΩΝ ΟΤΑ.....	23
ΕΙΚΟΝΑ 2: ΓΕΩΓΡΑΦΙΚΗ ΘΕΣΗ ΤΟΥ ΔΗΜΟΥ ΤΕΜΠΩΝ (ΠΗΓΗ: GEODATA, ΙΔΙΑ ΕΠΕΞΕΡΓΑΣΙΑ).....	24
ΕΙΚΟΝΑ 3: ΔΗΜΟΤΙΚΕΣ ΕΝΟΤΗΤΕΣ ΔΗΜΟΥ ΤΕΜΠΩΝ (ΠΗΓΗ: GEODATA, ΙΔΙΑ ΕΠΕΞΕΡΓΑΣΙΑ).....	25
ΕΙΚΟΝΑ 4: ΟΙΚΙΣΜΟΙ ΤΟΥ ΔΗΜΟΥ ΤΕΜΠΩΝ (ΠΗΓΗ: GEODATA, ΙΔΙΑ ΕΠΕΞΕΡΓΑΣΙΑ).....	26
ΕΙΚΟΝΑ 5: ΓΕΩΛΟΓΙΚΟΙ ΣΧΗΜΑΤΙΣΜΟΙ ΣΤΑ ΓΕΩΓΡΑΦΙΚΑ ΟΡΙΑ ΤΟΥ ΔΗΜΟΥ ΤΕΜΠΩΝ (ΠΗΓΗ: ΕΑΓΜΕ, ΙΔΙΑ ΕΠΕΞΕΡΓΑΣΙΑ).....	58
ΕΙΚΟΝΑ 6: ΘΕΣΜΟΘΕΤΗΜΕΝΕΣ ΧΡΗΣΕΙΣ ΓΗΣ ΣΤΟ ΔΗΜΟ ΤΕΜΠΩΝ (ΠΗΓΗ: HTTPS://GEODATA.GOV.GR/DATASET/CORINE-2000).....	61
ΕΙΚΟΝΑ 7: ΠΕΡΙΟΧΕΣ NATURA ΣΤΗΝ ΕΥΡΥΤΕΡΗ ΠΕΡΙΟΧΗ ΤΟΥ ΔΗΜΟΥ ΤΕΜΠΩΝ (ΠΗΓΗ: HTTPS://LAND.COPERNICUS.EU/EN/PRODUCTS/CORINE-LAND-COVER/CLC2018 , ΙΔΙΑ ΕΠΕΞΕΡΓΑΣΙΑ).....	63
ΕΙΚΟΝΑ 8: ΔΙΚΤΥΑ ΚΙΝΗΤΗΣ ΤΗΛΕΦΩΝΙΑΣ COSMOTE (ΠΗΓΗ: HTTPS://WWW.NPERF.COM/EL/ , ΙΔΙΑ ΕΠΕΞΕΡΓΑΣΙΑ).....	84
ΕΙΚΟΝΑ 9: ΔΙΚΤΥΑ ΚΙΝΗΤΗΣ ΤΗΛΕΦΩΝΙΑΣ VODAFONE (ΠΗΓΗ: HTTPS://WWW.NPERF.COM/EL/ , ΙΔΙΑ ΕΠΕΞΕΡΓΑΣΙΑ).....	84
ΕΙΚΟΝΑ 10: ΔΙΚΤΥΑ ΚΙΝΗΤΗΣ ΤΗΛΕΦΩΝΙΑΣ NOVA MOBILE (ΠΗΓΗ: HTTPS://WWW.NPERF.COM/EL/ , ΙΔΙΑ ΕΠΕΞΕΡΓΑΣΙΑ).....	84
ΕΙΚΟΝΑ 11: ΧΑΡΤΗΣ ΓΡΑΜΜΩΝ ΜΕΤΑΦΟΡΑΣ ΕΝΕΡΓΕΙΑΣ ΑΔΜΗΕ (ΠΗΓΗ: WWW.ADMIE.GR).....	88
ΕΙΚΟΝΑ 12: ΟΔΙΚΟ ΔΙΚΤΥΟ ΤΟΥ ΔΗΜΟΥ ΤΕΜΠΩΝ	89
ΕΙΚΟΝΑ 13: ΑΡΧΟΝΤΙΚΟ ΓΕΩΡΓΙΟΥ ΣΒΑΡΤΣ ΣΤΑ ΑΜΠΕΛΑΚΙΑ (ΠΗΓΗ: GOTEMPI.GR)	100
ΕΙΚΟΝΑ 14: ΛΙΘΟΣΤΡΩΤΟ ΣΟΚΑΚΙ ΣΤΑ ΑΜΠΕΛΑΚΙΑ (ΠΗΓΗ: GOTEMPI.GR).....	100
ΕΙΚΟΝΑ 15: ΑΝΑΣΚΑΦΗ ΤΕΜΠΩΝ (ΠΗΓΗ: LARISA.CULTURE.GR)	102
ΕΙΚΟΝΑ 16: ΚΑΣΤΡΟ ΩΡΙΑΣ (ΠΗΓΗ: GOTEMPI.GR).....	103
ΕΙΚΟΝΑ 17: Ο ΤΕΚΕΣ ΧΑΣΑΝ ΜΠΑΜΠΑ ΣΤΑ ΤΕΜΠΗ (ΠΗΓΗ: GOTEMPI.GR)	104
ΕΙΚΟΝΑ 18: ΤΟ ΠΕΤΡΟΓΕΦΥΡΟ ΣΤΟΝ ΠΥΡΓΕΤΟ (ΠΗΓΗ: GOTEMPI.GR).....	105
ΕΙΚΟΝΑ 19: Ο ΙΕΡΟΣ ΝΑΟΣ ΤΗΣ ΑΓΙΑΣ ΠΑΡΑΣΚΕΥΗΣ ΣΤΗΝ ΚΟΙΛΑΔΑ ΤΩΝ ΤΕΜΠΩΝ (ΠΗΓΗ: GOTEMPI.GR).....	107



ΕΙΚΟΝΑ 20: ΙΕΡΟΣ ΝΑΟΣ ΑΓΙΟΥ ΓΕΩΡΓΙΟΥ ΣΤΑ ΑΜΠΕΛΑΚΙΑ (ΠΗΓΗ: GOTEMPI.GR).....	108
ΕΙΚΟΝΑ 21: ΙΕΡΟΣ ΝΑΟΣ ΑΓΙΩΝ ΘΕΟΔΩΡΩΝ ΡΑΨΑΝΗΣ (ΠΗΓΗ: GOTEMPI.GR).....	109
ΕΙΚΟΝΑ 22: ΧΑΡΤΗΣ ΕΠΙΚΙΝΔΥΝΟΤΗΤΑΣ ΕΚΔΗΛΩΣΗΣ ΠΕΡΙΟΧΩΝ ΣΕ ΔΑΣΗ ΚΑΙ ΔΑΣΙΚΕΣ ΕΚΤΑΣΕΙΣ (ΠΗΓΗ: ΣΧΕΔΙΟ ΑΝΤΙΜΕΤΩΠΙΣΗΣ ΕΚΤΑΚΤΩΝ ΑΝΑΓΚΩΝ ΕΞ ΑΙΤΙΑΣ ΔΑΣΙΚΩΝ ΠΥΡΚΑΓΙΩΝ ΔΗΜΟΥ ΤΕΜΠΩΝ, 2020).....	129
13. ΕΙΚΟΝΑ 23: ΘΕΣΗ ΚΑΤΑΦΥΓΙΟΥ ΑΔΕΣΠΟΤΩΝ ΖΩΩΝ ΔΗΜΟΥ ΤΕΜΠΩΝ (ΠΗΓΗ: ΔΗΜΟΣ ΤΕΜΠΩΝ).....	132
ΕΙΚΟΝΑ 24: ΟΡΓΑΝΟΓΡΑΜΜΑ ΔΗΜΟΥ ΤΕΜΠΩΝ (ΠΗΓΗ: ΔΗΜΟΣ ΤΕΜΠΩΝ).....	136
ΕΙΚΟΝΑ 25: ΠΡΟΤΕΙΝΟΜΕΝΟΙ ΑΞΟΝΕΣ ΕΠΙΧΕΙΡΗΣΙΑΚΟΥ ΣΧΕΔΙΟΥ.....	222

Κατάλογος Γραφημάτων

ΓΡΑΦΗΜΑ 1: ΕΚΠΑΙΔΕΥΤΙΚΟ ΕΠΙΠΕΔΟ ΣΤΟ ΔΗΜΟ ΤΕΜΠΩΝ (ΠΗΓΗ ΕΛ.ΣΤΑΤ).....	41
ΓΡΑΦΗΜΑ 2: ΕΚΠΑΙΔΕΥΤΙΚΟ ΕΠΙΠΕΔΟ ΣΤΟ ΔΗΜΟ ΤΕΜΠΩΝ ΚΑΙ ΣΤΗΝ Π.Ε. ΛΑΡΙΣΑΣ (ΠΗΓΗ ΕΛ.ΣΤΑΤ).....	41
ΓΡΑΦΗΜΑ 3: ΑΠΑΣΧΟΛΟΥΜΕΝΟΙ ΑΝΑ ΤΟΜΕΑ ΟΙΚΟΝΟΜΙΚΗΣ ΔΡΑΣΤΗΡΙΟΤΗΤΑΣ ΣΤΟ ΔΗΜΟ ΤΕΜΠΩΝ (ΠΗΓΗ: ΕΛ.ΣΤΑΤ).....	46
ΓΡΑΦΗΜΑ 4: ΑΠΑΣΧΟΛΟΥΜΕΝΟΙ ΑΝΑ ΤΟΜΕΑ ΟΙΚΟΝΟΜΙΚΗΣ ΔΡΑΣΤΗΡΙΟΤΗΤΑΣ ΣΤΟ ΔΗΜΟ ΤΕΜΠΩΝ, ΣΤΗΝ Π.Ε. ΛΑΡΙΣΑΣ ΚΑΙ ΣΤΗΝ ΠΕΡΙΦΕΡΕΙΑ ΘΕΣΣΑΛΙΑΣ (ΠΗΓΗ: ΕΛ.ΣΤΑΤ).....	46
ΓΡΑΦΗΜΑ 5: ΘΕΡΜΟΚΡΑΣΙΑΚΕΣ ΜΕΤΑΒΟΛΕΣ ΚΑΤΑ ΤΗ ΔΙΑΡΚΕΙΑ ΤΟΥ ΕΤΟΥΣ.....	56
ΓΡΑΦΗΜΑ 6: ΟΜΒΡΟΘΕΡΜΙΚΟ ΔΙΑΓΡΑΜΜΑ.....	57
ΓΡΑΦΗΜΑ 7: ΜΕΤΑΒΟΛΗ ΣΧΕΤΙΚΗΣ ΥΓΡΑΣΙΑΣ.....	57
ΓΡΑΦΗΜΑ 8: ΠΟΣΟΣΤΙΑΙΑ ΚΑΤΑΝΟΜΗ ΠΡΟΒΛΕΠΟΜΕΝΟΥ ΠΡΟΣΩΠΙΚΟΥ ΑΝΑ ΚΑΤΗΓΟΡΙΑ ΘΕΣΗΣ.....	159
ΓΡΑΦΗΜΑ 9: ΠΟΣΟΣΤΙΑΙΑ ΚΑΤΑΝΟΜΗ ΥΦΙΣΤΑΜΕΝΟΥ ΠΡΟΣΩΠΙΚΟΥ ΑΝΑ ΚΑΤΗΓΟΡΙΑ ΘΕΣΗΣ ΣΤΟ ΔΗΜΟ ΤΕΜΠΩΝ (ΠΗΓΗ: ΔΗΜΟΣ ΤΕΜΠΩΝ ΚΑΙ ΙΔΙΑ ΕΠΕΞΕΡΓΑΣΙΑ).....	160
ΓΡΑΦΗΜΑ 10: ΕΠΙΠΕΔΟ ΕΚΠΑΙΔΕΥΣΗΣ ΠΡΟΣΩΠΙΚΟΥ ΑΝΑ ΠΡΟΒΛΕΠΟΜΕΝΕΣ ΚΑΙ ΥΦΙΣΤΑΜΕΝΕΣ ΘΕΣΕΙΣ ΣΤΟ ΔΗΜΟ ΤΕΜΠΩΝ (ΠΗΓΗ ΔΗΜΟΣ ΤΕΜΠΩΝ ΚΑΙ ΙΔΙΑ ΕΠΕΞΕΡΓΑΣΙΑ).....	161
ΓΡΑΦΗΜΑ 11: ΑΝΑΛΥΣΗ ΠΡΑΓΜΑΤΟΠΟΙΗΘΕΝΤΩΝ ΕΣΟΔΩΝ ΤΟΥ ΔΗΜΟΥ ΤΕΜΠΩΝ ΑΝΑ ΚΑΤΗΓΟΡΙΕΣ 2021 - 2023 (ΠΗΓΗ: ΔΗΜΟΣ ΤΕΜΠΩΝ).....	180
ΓΡΑΦΗΜΑ 12: ΑΝΑΛΥΣΗ ΠΡΑΓΜΑΤΟΠΟΙΗΘΕΝΤΩΝ ΕΞΟΔΩΝ ΤΟΥ ΔΗΜΟΥ ΤΕΜΠΩΝ ΑΝΑ ΚΑΤΗΓΟΡΙΕΣ 2021 - 2023 (ΠΗΓΗ: ΔΗΜΟΣ ΤΕΜΠΩΝ).....	183

ΕΙΣΑΓΩΓΗ

Τα Επιχειρησιακά προγράμματα των Δήμων

Η διαμόρφωση του στρατηγικού και επιχειρησιακού σχεδιασμού σε επίπεδο ΟΤΑ αποτελεί μία απαραίτητη και βαρύνουσα σημασίας διαδικασία. Με την υλοποίησή της παρέχεται αφενός η δυνατότητα για τη διαμόρφωση ορθολογικών, υλοποιήσιμων και αποτελεσματικών ετήσιων προγραμμάτων και αφετέρου καθίσταται εφικτή η παρακολούθηση των επιδόσεων του Δήμου, σε ότι αφορά την υλοποίηση σχεδιαζόμενων δράσεων και κατ' επέκταση διευκολύνεται η διαδικασία διορθώσεων και αναπροσαρμογών.

Η ανάγκη σύνταξης του Δημοτικού και Κοινοτικού Κώδικα ως ενιαίου κειμένου, αλλά κυρίως για τον εκσυγχρονισμό του πλέγματος των αρμοδιοτήτων των Δήμων και των Κοινοτήτων, οδήγησε στον Ν.3463/2006 (Κώδικας Δήμων και Κοινοτήτων) με το οποίο εκτός των άλλων επιχειρήθηκε μια θεματική κατανομή των αρμοδιοτήτων στους εξής άξονες:

- Περιβάλλον και Ποιότητα Ζώης,
- Κοινωνική Πολιτική, Πολιτική Προστασία, Υγεία, Παιδεία, Πολιτισμός και Αθλητισμός,
- Τοπική Οικονομία και Απασχόληση.

Σύμφωνα με τον Κώδικα Δήμων και Κοινοτήτων (Ν. 3463/2006) και τον Ν. 3852/2010 «Νέα Αρχιτεκτονική της Αυτοδιοίκησης και της Αποκεντρωμένης Διοίκησης - Πρόγραμμα Καλλικράτης», στο πλαίσιο του μεσοπρόθεσμου Σχεδιασμού των Δήμων, προβλέπονταν η εκπόνηση πενταετών Επιχειρησιακών Προγραμμάτων. Έπειτα, σύμφωνα και με την παρ. 1 του άρθρου 175, του Ν. 4555/2018 (ΦΕΚ Α' 133/19.07.2018), για το μεσοπρόθεσμο προγραμματισμό των Δήμων, προβλεπόταν η εκπόνηση τετραετούς Επιχειρησιακού Προγράμματος, το οποίο εξειδικεύεται κατ' έτος σε Ετήσιο Πρόγραμμα Δράσης. Λόγω αύξησης της ηθειας των αυτοδιοικητικών οργάνων από τέσσερα σε πέντε έτη, το παρόν Επιχειρησιακό Πρόγραμμα εκπονείται σε πενταετές πλάνο.

Το Επιχειρησιακό Πρόγραμμα (εφεξής ΕΠ) συνιστά ένα ολοκληρωμένο πρόγραμμα τοπικής και οργανωτικής - λειτουργικής ανάπτυξης, σε εναρμόνιση με τις κατευθύνσεις του αναπτυξιακού σχεδιασμού σε εθνικό και περιφερειακό επίπεδο.



Αναφέρεται δηλαδή τόσο στις αναγκαίες υποδομές και τις τοπικές επενδύσεις, αλλά και στη βελτίωση της υφιστάμενης οργάνωσης και λειτουργίας των ΟΤΑ Α' βαθμού, στο πλαίσιο του γενικότερου περιβάλλοντος στο οποίο δρουν, με άξονα τη βελτίωση της διαβίωσης των πολιτών και την παροχή ποιοτικότερων υπηρεσιών.

Σκοπός του Επιχειρησιακού Προγράμματος

Σκοπός του ΕΠ είναι η προώθηση της τοπικής και της εσωτερικής ανάπτυξης του Δήμου, σε εναρμόνιση με τις κατευθύνσεις αναπτυξιακού σχεδιασμού σε τοπικό και εθνικό επίπεδο. Ειδικότερα, οι επιμέρους στόχοι του περιλαμβάνουν:

1. Προώθηση της τοπικής ανάπτυξης

Το ΕΠ κυρίως προσδιορίζει νέες δραστηριότητες που θα πρέπει να εκτελεστούν από το Δήμο στο πλαίσιο των θεσμοθετημένων αρμοδιοτήτων του, με απώτερους σκοπούς:

α) την προστασία και αναβάθμιση του φυσικού και δομημένου περιβάλλοντος της περιοχής και τη διασφάλιση της ποιότητας ζωής, με παρεμβάσεις στους τομείς:

- ✓ της προστασίας και της αειφόρου διαχείρισης του φυσικού περιβάλλοντος
- ✓ της βελτίωσης και διαχείρισης του ανθρωπογενούς περιβάλλοντος
- ✓ των τεχνικών υποδομών και των δικτύων εξυπηρέτησης

β) τη βελτίωση της κοινωνικής και οικονομικής ευημερίας των κατοίκων της περιοχής του, με παρεμβάσεις στους τομείς:

- ✓ της Κοινωνικής Πολιτικής και της Κοινωνικής Ενσωμάτωσης
- ✓ της Υγείας
- ✓ της Παιδείας / Δια βίου μάθησης/ Πολιτισμού / Αθλητισμού
- ✓ της Ισότητας των Φύλων και των Ευκαιριών

γ) τη βελτίωση της τοπικής οικονομίας και απασχόλησης, με παρεμβάσεις στους τομείς:

- ✓ των οικονομικών και παραγωγικών δραστηριοτήτων
- ✓ της απασχόλησης

2. Εσωτερική ανάπτυξη του Δήμου ως οργανισμού

Το Επιχειρησιακό Πρόγραμμα περιλαμβάνει δράσεις για τη βελτίωση της διοικητικής ικανότητας του Δήμου ως δημόσιου οργανισμού με επιμέρους σκοπούς τη βελτίωση της αποτελεσματικότητας, της αποδοτικότητας και της νομιμοποίησης της λειτουργίας της. Ειδικότερα, οι σχετικές δράσεις αποσκοπούν:



- στη βελτίωση της αποτελεσματικότητας και της αποδοτικότητας των δραστηριοτήτων και στην καλύτερη εξυπηρέτηση του πολίτη,
- στη βελτίωση της παραγωγικής ικανότητας των υπηρεσιών του Δήμου, της περαιτέρω ανάπτυξης του υφιστάμενου προσωπικού, της μηχανοργάνωσης, της προμήθειας εξοπλισμού, της εξασφάλισης γης και των απαιτούμενων κτιριακών εγκαταστάσεων,
- στη βελτίωση της οικονομικής κατάστασης του ΟΤΑ, μέσω του μεσοπρόθεσμου οικονομικού προγραμματισμού, της παρακολούθησης του κόστους των παρεχόμενων υπηρεσιών και της ορθολογικότερης οικονομικής διαχείρισης.

3. Ανάπτυξη των συνεργασιών του Δήμου

Το Επιχειρησιακό Πρόγραμμα, στο πλαίσιο της αναβάθμισης της συνεργασίας του με λοιπούς φορείς, θα πρέπει να αξιολογεί και να ενισχύει τη συμβολή που διαδραματίζουν στην ανάπτυξη του Δήμου:

- ↳ Τοπικοί κοινωνικοί και οικονομικοί φορείς (ιδιωτικές επιχειρήσεις, σύλλογοι, μη κυβερνητικές οργανώσεις, κλπ.)
- ↳ Όμοροι ΟΤΑ
- ↳ Λοιποί φορείς της κεντρικής κυβέρνησης (Κεντρικοί φορείς, Περιφέρεια, κ.λπ.)

Το Επιχειρησιακό Πρόγραμμα του Δήμου Τεμπών, θα λειτουργήσει ως ένα χρήσιμο εργαλείο για την άσκηση του αναπτυξιακού του ρόλου, με τα παρακάτω χαρακτηριστικά:

- ↳ Αποτελεί ολοκληρωμένο πρόγραμμα τοπικής ανάπτυξης και βελτίωσης της διοικητικής ικανότητας του ΟΤΑ: Πρόκειται για πρόγραμμα τόσο αναπτυξιακών υποδομών και τοπικών επενδύσεων, αλλά και για τη βελτίωση της υφιστάμενης λειτουργίας των δημοτικών υπηρεσιών που εποπτεύονται από το Δήμο. Είναι πρόγραμμα, πολυτομεακού χαρακτήρα, με εύρος θεματικών αντικειμένων αντίστοιχου του φάσματος των θεμάτων που απασχολούν την καθημερινή λειτουργία του ΟΤΑ. Καλύπτει όλο το φάσμα των αρμοδιοτήτων του Δήμου και το σύνολο των τοπικών υποθέσεων.
- ↳ Αποτελεί το πενταετές πρόγραμμα δράσης του ΟΤΑ: Στις προτεραιότητες του Προγράμματος αποτυπώνεται η βούληση και το όραμα της Δημοτικής Αρχής καθώς και οι προτεραιότητες του αναπτυξιακού σχεδιασμού σε περιφερειακό και



Φάση Α': Στρατηγικός Σχεδιασμός

- εθνικό επίπεδο. Επίσης, το όραμα αποτυπώνεται στη στρατηγική και αναλύεται σε πενταετές πρόγραμμα δράσης του ΟΤΑ.
- ↪ Είναι οργανικό στοιχείο της καθημερινής λειτουργίας και διοίκησης του Δήμου και μέρος του προγραμματικού του κύκλου: Η σύνταξη του επιχειρησιακού προγράμματος αποτελεί την αρχική φάση της διαδικασίας προγραμματισμού, παρακολούθησης και αξιολόγησης της δράσης του Δήμου. Η διαδικασία αυτή αποτελεί το διαρκές αντικείμενο ενασχόλησης των αιρετών οργάνων, των προϊστάμενων και του αυτοτελούς τμήματος προγραμματισμού, οργάνωσης και πληροφορικής.
 - ↪ Υλοποιείται μέσω του ετήσιου προγράμματος δράσης του ΟΤΑ: Η σύνταξη του ετήσιου προγράμματος δράσης έχει σκοπό την εξειδίκευση του συνολικού πενταετούς επιχειρησιακού προγράμματος σε ετήσιο πρόγραμμα των υπηρεσιών. Ο ετήσιος προγραμματισμός στοχεύει στον επιμερισμό των δράσεων του πενταετούς προγράμματος στις υπηρεσίες, οι οποίες υλοποιούν τμήματα του επιχειρησιακού προγράμματος.
 - ↪ Εκπονείται με τη συμμετοχή όλων των εμπλεκόμενων: Κατά τη διαδικασία σύνταξής του συμμετέχουν με σαφώς καθορισμένο τρόπο: Αιρετά όργανα (Δημοτικό Συμβούλιο, Επιτροπές, Αντιδήμαρχοι, Συμβούλια Τοπικών και Δημοτικών Κοινοτήτων), Υπηρεσιακά στελέχη (Προϊστάμενοι υπηρεσιών, Διευθυντές, κλπ.), Τοπικοί φορείς και ομάδες δημοτών με σημαντικό βαθμό συμβολής στην τοπική ανάπτυξη ή/και στη λειτουργία του ΟΤΑ, Φορείς του διοικητικού συστήματος της χώρας.
 - ↪ Αξιοποιεί δείκτες επίδοσης: Σε αυτό διατυπώνονται μετρήσιμοι στόχοι, η επίτευξη των οποίων παρακολουθείται μέσω της αξιοποίησης συστήματος δεικτών επίδοσης. Για την παρακολούθηση της εξέλιξης της τιμής των δεικτών αξιοποιούνται τα στοιχεία (εσόδων / δαπανών, πόρων, εκρών, αποτελεσμάτων στους αποδέκτες) που τηρούνται στις βάσεις δεδομένων του ολοκληρωμένου πληροφοριακού συστήματος του Δήμου.
 - ↪ Δύναται να ενσωματώσει στοιχεία της Απόφασης του αναπληρωτή υπουργού Εσωτερικών (ΦΕΚ 7094/16-12-2023) όπου καθορίζονται το περιεχόμενο, η συχνότητα και ο χρόνος έναρξης υποβολής των στοιχείων των ΟΤΑ και των νομικών τους προσώπων στον Κόμβο Παρακολούθησης Επιδόσεων Τοπικής Αυτοδιοίκησης deiktesOTA.gov.gr του Υπουργείου καθώς και το περιεχόμενο, ο



υπολογισμός και ο χρόνος δημοσίευσης των δεικτών μέτρησης και αξιολόγησης των επιδόσεων αυτών.

Ο πολυτομεακός χαρακτήρας του απαιτεί τη συμμετοχή τόσο των αιρετών και υπηρεσιακών στελεχών, όσο και της τοπικής κοινωνίας, όπως αυτή εκφράζεται μέσα από τους μεμονωμένους δημότες, αλλά και τους κοινωνικούς και οικονομικούς φορείς. Με αυτόν τον τρόπο το όραμα της εκάστοτε δημοτικής αρχής μπορεί να γίνει ρεαλιστικό και η τοπική και εσωτερική ανάπτυξη του ΟΤΑ Α' βαθμού να εναρμονιστεί με τις κατευθύνσεις του υπερκείμενου σχεδιασμού.

Θεσμικό πλαίσιο Επιχειρησιακού Προγράμματος

Το Επιχειρησιακό Πρόγραμμα εκπονήθηκε σύμφωνα με τις κατευθύνσεις και απαιτήσεις των παρακάτω κανονιστικών διατάξεων:

1. Την παράγραφο 1 του άρθρου 266 του ν. 3852/2010 (ΦΕΚ Α' 87/7.6.2010) «Νέα Αρχιτεκτονική της Αυτοδιοίκησης και της Αποκεντρωμένης Διοίκησης- Πρόγραμμα Καλλικράτης», όπως αναδιατυπώθηκε με την παράγραφο 10 κα' του άρθρου 18 του ν.3870/2010 (ΦΕΚ Α' 138/9.8.2010) και τροποποιήθηκε με την παρ.1 του άρθρου 79 του ν.4172/2013 (ΦΕΚ Α' 167/23.7.2013),
2. Τις διατάξεις του άρθρου 205 και της παρ.5 του άρθρου 206 του ν. 3463/2006 (ΦΕΚ Α' 114/8.6.2006) «Κώδικας Δήμων και Κοινοτήτων»,
3. Τις διατάξεις του ν. 3882/2010 (ΦΕΚ Α' 166/22.9.2010) «Εθνική Υποδομή Γεωχωρικών Πληροφοριών - Εναρμόνιση με την Οδηγία 2007/2/ΕΚ του Ευρωπαϊκού Κοινοβουλίου και του συμβουλίου της 14ης Μαρτίου 2007 και άλλες διατάξεις. Τροποποίηση του ν.1647/1986 «Οργανισμός Κτηματολογίου και Χαρτογραφήσεων Ελλάδας (ΟΚΧΕ) και άλλες σχετικές διατάξεις (ΦΕΚ 141 Α)»,
4. Τις διατάξεις του ν. 4269/2014 (ΦΕΚ Α' 142/28.6.2014) «Χωροταξική και Πολεοδομική μεταρρύθμιση - Βιώσιμη Ανάπτυξη»,
5. Τις διατάξεις του άρθρου 90 του Κώδικα Νομοθεσίας για την Κυβέρνηση και τα Κυβερνητικά Όργανα που κυρώθηκε με το άρθρο πρώτο του π.δ/τος 63/2005 (ΦΕΚ Α' 98/22.4.2005),
6. Το Π.Δ. 65/2011 (ΦΕΚ Α' 147/27.6.2011), «Διάσπαση του Υπουργείου Εσωτερικών, Αποκέντρωσης και Ηλεκτρονικής Διακυβέρνησης στα Υπουργεία α)

**Φάση Α': Στρατηγικός Σχεδιασμός**

- Εσωτερικών και β) Διοικητικής Μεταρρύθμισης και Ηλεκτρονικής Διακυβέρνησης»,
7. Το Π.Δ. 89/2014 (ΦΕΚ Α' 134/10.6.2014) «Διορισμός, Υπουργών, Αναπληρωτών Υπουργών και Υφυπουργών»,
 8. Το Π.Δ. 185/2007 (ΦΕΚ Α' 221/12.9.2007) «Όργανα και διαδικασία κατάρτισης, παρακολούθησης και αξιολόγησης των επιχειρησιακών προγραμμάτων των Οργανισμών Τοπικής Αυτοδιοίκησης (ΟΤΑ) α' βαθμού» όπως τροποποιήθηκε με το π.δ. 89/2011 (ΦΕΚ Α' 213/ 29.9.2011),
 9. Τις διατάξεις του άρθρου 3 παρ. γ. της αριθμ.32797/2013 (ΦΕΚ Β' 2139/30.8.2013) Κ.Υ.Α. των Υπουργών Οικονομικών, Εσωτερικών, Διοικητικής Μεταρρύθμισης και Ηλεκτρονικής Διακυβέρνησης «Αναδιάρθρωση της Γενικής Διεύθυνσης Οικονομικών Υπηρεσιών του Υπουργείου Εσωτερικών»,
 10. Τις διατάξεις της υπ' αριθμ. 18183/2.4.2007 (ΦΕΚ Β' 534/13.4.2007) Υπουργικής Απόφασης «Περιεχόμενο, δομή και τρόπος υποβολής των επιχειρησιακών προγραμμάτων των Οργανισμών Τοπικής Αυτοδιοίκησης (Ο.Τ.Α.) α' βαθμού» όπως τροποποιήθηκε με την αριθμ.5694/11.3.2011 όμοια,
 11. Την υπ' αριθμ. 41179/4.11.2014 Υπουργική Απόφαση «Περιεχόμενο, δομή και τρόπος υποβολής των Πενταετών Επιχειρησιακών Προγραμμάτων των Οργανισμών Τοπικής Αυτοδιοίκησης (Ο.Τ.Α.) α' βαθμού για τη δημοτική περίοδο 2014-2019» (ΦΕΚ Β' 2970),
 12. Την με Αρ. ΚΗΜΔΗΣ 24ΣΥΜΝ014371357 2024-03-06 Σύμβαση μεταξύ του Δήμου Τεμπών και της εταιρείας Lever «ΣΥΜΒΟΥΛΟΙ ΑΝΑΠΤΥΞΗΣ Α.Ε.».

Δομή του Επιχειρησιακού Προγράμματος

Σύμφωνα με το περιεχόμενο των επιχειρησιακών προγραμμάτων το οποίο καθορίζεται με βάση τις Υ.Α.: 35928 & 41179 του 2014 και το Π.Δ. 89/2011 (Ε.Ε.Τ.Α.Α,2007), το Επιχειρησιακό Πρόγραμμα του Δήμου Τεμπών περιλαμβάνει τα εξής δύο στάδια:

• Στάδιο Α': Στρατηγικός Σχεδιασμός

Κατά τη Φάση του Στρατηγικού Σχεδιασμού αναλύεται το εξωτερικό περιβάλλον του Δήμου (χαρακτηριστικά Δήμου, δημογραφικά στοιχεία, παραγωγικά χαρακτηριστικά, πολεοδομικά δεδομένα, οικιστική δομή κλπ.), εντοπίζονται τα πλεονεκτήματα, οι αδυναμίες και οι προοπτικές ανάπτυξης. Επίσης, αναλύεται το



Φάση Α': Στρατηγικός Σχεδιασμός

εσωτερικό περιβάλλον του Δήμου (λειτουργία υπηρεσιών) και εντοπίζονται τα πλεονεκτήματα, οι αδυναμίες και οι δυνατότητες περαιτέρω ανάπτυξής τους. Πραγματοποιείται αξιολόγηση εσωτερικού και εξωτερικού περιβάλλοντος και εξάγεται ο καθορισμός των Αξόνων, των Μέτρων και των Στόχων καθώς και το όραμα, η βασική Στρατηγική και οι προοπτικές Ανάπτυξης του Δήμου.

Ενδεικτικά στο πρώτο στάδιο μπορούν να αναφέρονται:

- Η γενική εικόνα της περιοχής του Δήμου και του Δήμου ως οργανισμού,
- Το «Περιβάλλον και η ποιότητα ζωής»,
- Η «Κοινωνική πολιτική, υγεία, παιδεία, πολιτισμός και αθλητισμός»,
- Η «Τοπική οικονομία και απασχόληση»,
- Το οργανόγραμμα, το εσωτερικό περιβάλλον του Δήμου και οι οριζόντιες υπηρεσίες,
- Το όραμα και οι αρχές του Δήμου,
- Η στρατηγική του Δήμου,
- Οι άξονες, τα μέτρα και οι στόχοι του στρατηγικού σχεδίου οι οποίες θα αναδειχθούν μέσα από διαβουλεύσεις λαμβάνοντας υπόψη τις αρχές του συμμετοχικού σχεδιασμού.

• Στάδιο Β': Επιχειρησιακός Σχεδιασμός

Συνοπτικά, στο στάδιο αυτό εξειδικεύονται οι Άξονες, τα Μέτρα και οι Στόχοι της ΦΑΣΗΣ Α' σε ομαδοποιημένα έργα και παρεμβάσεις, σε συνάρτηση με τη διαφαινόμενη οικονομική κατάσταση του Δήμου τα επόμενα χρόνια και στην προοπτική ανάπτυξής του. Παράλληλα, στη ΦΑΣΗ Β' προβλέπεται και ετήσιος καταμερισμός των έργων, ώστε από εκεί να προκύπτουν τα τεχνικά προγράμματα κατ' έτος, καθώς και κατάρτιση δεικτών παρακολούθησης και αξιολόγησης του Επιχειρησιακού Προγράμματος.

Τα παραπάνω στάδια εξειδικεύονται σε επιμέρους βήματα με σκοπό την ανάλυση όλων των παραμέτρων και των συντελεστών που καθορίζουν και επηρεάζουν το πλαίσιο λειτουργίας του Δήμου:

Βήμα 1: Οργάνωση και Προγραμματισμός

Το βήμα αυτό αφορά την οργάνωση και τον προγραμματισμό της διαδικασίας κατάρτισης του Ε.Π. και συμπεριλαμβάνει την οργάνωση του έργου από το Αυτοτελές Τμήμα Προγραμματισμού, Οργάνωσης & ΤΠΕ, τη διατύπωση των



αρχικών κατευθύνσεων της Δημοτικής Αρχής, τον χρονικό προγραμματισμό και την ενημέρωση του προσωπικού των υπηρεσιών για τη διαδικασία κατάρτισης του Επιχειρησιακού Προγράμματος, καθώς και συναντήσεις με τους αρμόδιους της κάθε Διεύθυνσης και Υπηρεσίας του Δήμου.

Βήμα 2: Συνοπτική περιγραφή και αξιολόγηση της υφιστάμενης κατάστασης

Το βήμα αυτό περιλαμβάνει στην αποτύπωση και αξιολόγηση:

- Της γενικής εικόνας της περιοχής του Δήμου,
- Της περιοχής του Δήμου και των κάθετων υπηρεσιών στους θεματικούς τομείς Περιβάλλον και ποιότητα ζωής», «Κοινωνική Πολιτική, Υγεία, Παιδεία, Πολιτισμός και Αθλητισμός», «Τοπική Οικονομία και Απασχόληση».

Στο πλαίσιο αυτό γίνεται συνοπτική περιγραφή της γενικής, μακροσκοπικής εικόνας της περιοχής του Δήμου και αναφέρονται τα γεωγραφικά, πληθυσμιακά, κοινωνικά, οικονομικά, πολεοδομικά, περιβαλλοντικά και αναπτυξιακά χαρακτηριστικά του Δήμου καθώς και των σχέσεων και των αλληλεξαρτήσεων του με την ευρύτερη περιοχή. Έπειτα, αξιολογείται η κατάσταση της περιοχής και γίνεται εντοπισμός των κρίσιμων θεμάτων ανάπτυξης σε κάθε τομέα («Περιβάλλον και ποιότητα ζωής», «Κοινωνική Πολιτική, Υγεία, Παιδεία, Πολιτισμός και Αθλητισμός», «Τοπική Οικονομία και Απασχόληση»). Επίσης, γίνεται χρήση και ανάλυση στατιστικών στοιχείων και βιβλιογραφικών πηγών καθώς και πρωτογενών στοιχείων από την αξιολόγηση μέσω ερωτηματολογίων στελεχών του Δήμου που αφορούν σε συγκεκριμένα θεματικά πεδία σχετικά με την ειδικότητα και τις αρμοδιότητές τους. Σύμφωνα με τα διαθέσιμα στοιχεία γίνεται η ανάλυση και η αξιολόγηση της υφιστάμενης κατάστασης της περιοχής του Δήμου και του εσωτερικού του περιβάλλοντος και αποτυπώνονται τα κρίσιμα ζητήματα που πρέπει να αντιμετωπίσει ο Δήμος, αξιοποιώντας τις δυνατότητές του και τις ευκαιρίες προκειμένου, να βελτιώσει τη λειτουργία των υπηρεσιών του και να πετύχει τους στόχους τοπικής ανάπτυξης που θέτει.

Βήμα 3: Συνοπτική περιγραφή και αξιολόγηση των υπηρεσιών και των Νομικών Προσώπων του Δήμου

Αυτό το βήμα έχει σκοπό την αποτύπωση και αξιολόγηση:

- του εσωτερικού περιβάλλοντος του Δήμου και των οριζόντιων υπηρεσιών



- των Νομικών Προσώπων του Δήμου¹

Για το σκοπό αυτό γίνεται περιγραφή και αξιολόγηση των κύριων λειτουργικών οργανωτικών και οικονομικών χαρακτηριστικών των υπηρεσιών του Δήμου και των Νομικών Προσώπων από τους προϊσταμένους μέσω ειδικά διαμορφωμένων ερωτηματολογίων. Οι απαντήσεις στα ερωτηματολόγια αξιοποιούνται ώστε να γίνει καταγραφή των δυνατών και αδύνατων σημείων κάθε υπηρεσίας και να γίνει εντοπισμός των κρίσιμων ζητημάτων εσωτερικής ανάπτυξης σε κάθε πεδίο αναφοράς: δραστηριότητες και διαδικασίες λειτουργίας, οργάνωση, συνεργασίες, ανθρώπινο δυναμικό, υλικοτεχνική υποδομή ή/και οικονομικά.

Βήμα 4: Καθορισμός της Στρατηγικής και των Αναπτυξιακών Προτεραιοτήτων του Δήμου

Στο συγκεκριμένο βήμα περιλαμβάνονται:

- η διατύπωση του οράματος,
- η διατύπωση των κατευθυντηρίων πολιτικών επιλογών της Δημοτικής Αρχής για την επόμενη περίοδο,
- η επιλογή της στρατηγικής που θα ακολουθήσει ο Δήμος,
- ο προσδιορισμός των Μέτρων (Αναπτυξιακές Προτεραιότητες) και των Στόχων, σύμφωνα με τις οποίες θα διαρθρωθεί το Επιχειρησιακό Πρόγραμμα, λαμβάνοντας υπόψη τις εθνικές (τομεακές και περιφερειακές) αναπτυξιακές προτεραιότητες.

Βήμα 5: Έγκριση του Στρατηγικού Σχεδίου και υλοποίηση διαδικασιών διαβούλευσης

Αποτελεί το τελικό βήμα για την ολοκλήρωση του Στρατηγικού Σχεδιασμού και περιλαμβάνει τις παρακάτω ενέργειες:

1. Αρχικά υποβάλλεται από το Αυτοτελές Τμήμα Προγραμματισμού Οργάνωσης και ΤΠΕ στην Δημοτική Επιτροπή η οποία το εισηγείται στο Δημοτικό Συμβούλιο για συζήτηση και ψήφιση,
2. Στη συνέχεια ακολουθεί η έγκριση του σχεδίου από το Δημοτικό Συμβούλιο,

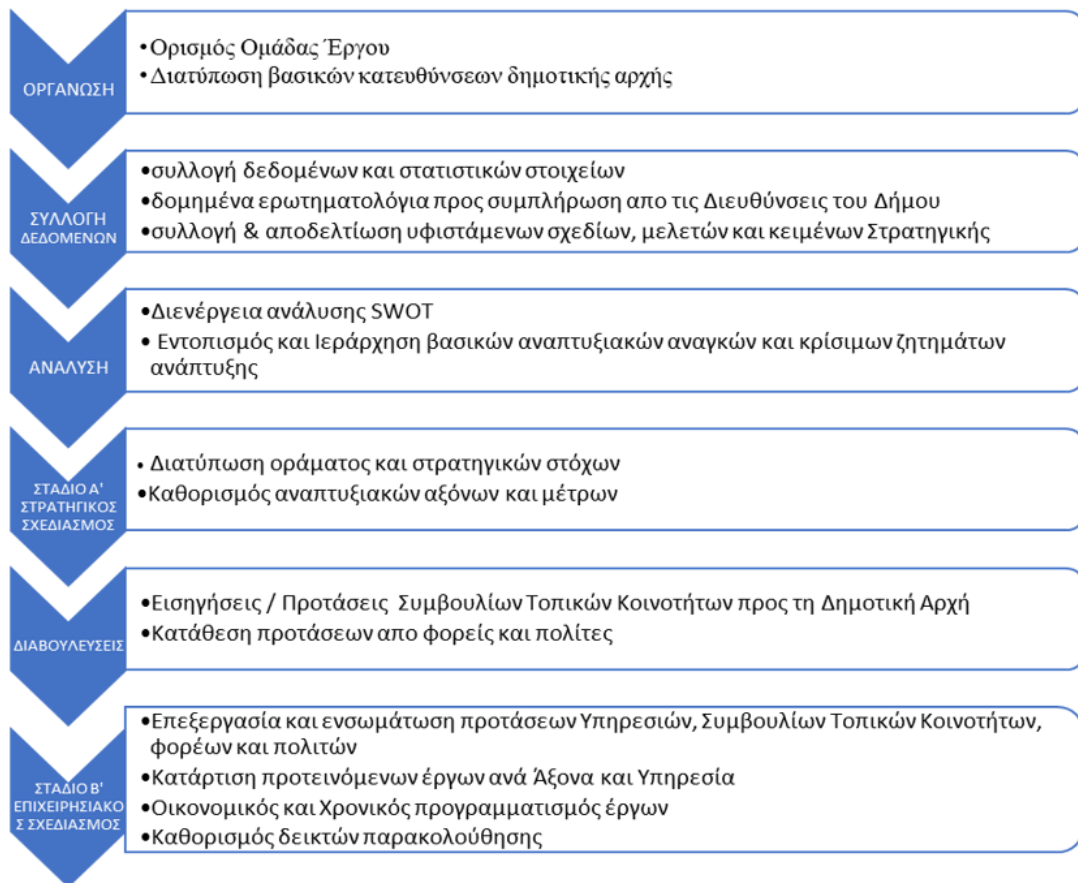
¹ Σύμφωνα με τον Ν.5056/06-10-2023 (Α'163) και ειδικότερα τα άρθρα 27 και 29 αυτού, προβλέπεται η αυτοδίκαιη και κατάργηση/λύση των Νομικών Προσώπων Δημοσίου Δικαίου και δημοτικών κοινωφελών επιχειρήσεων ΟΤΑ α' βαθμού, με εξαίρεση κάποιον (ΦΕΚ 3719/Β/30-11-2023)

Φάση Α': Στρατηγικός Σχεδιασμός

3. Το εγκεκριμένο σχέδιο Στρατηγικού Σχεδιασμού τίθεται προς συζήτηση στη Δημοτική Επιτροπή Διαβούλευσης (άρθρο 76 του Ν.3852/2010),
4. Δημοσιοποίηση του σχεδίου Στρατηγικού Σχεδιασμού για διαβούλευση για χρονικό διάστημα δύο εβδομάδων και καταχώρηση στην ιστοσελίδα του Δήμου.

Στη συνέχεια ακολουθεί η κατάρτιση του Β' Σταδίου, η οποία αφορά στον Επιχειρησιακό Σχεδιασμό του Δήμου και περιλαμβάνει τα ακόλουθα βήματα:

- **Βήμα 6:** Κατάρτιση Επιχειρησιακού Σχεδίου,
- **Βήμα 7:** Πενταετής προγραμματισμός των Δράσεων / Οικονομικός Προγραμματισμός,
- **Βήμα 8:** Έγκριση του Επιχειρησιακού Προγράμματος,
- **Βήμα 9:** Προσδιορισμός δεικτών παρακολούθησης και αξιολόγησης.



Εικόνα 1: Στάδια εκπόνησης των Επιχειρησιακών Προγραμμάτων των ΟΤΑ

Α.1. ΠΕΡΙΓΡΑΦΗ ΚΑΙ ΑΞΙΟΛΟΓΗΣΗ ΤΗΣ ΥΦΙΣΤΑΜΕΝΗΣ ΚΑΤΑΣΤΑΣΗΣ ΤΟΥ ΔΗΜΟΥ ΤΕΜΠΩΝ

Α.1.1. ΒΑΣΙΚΑ ΔΗΜΟΓΡΑΦΙΚΑ, ΟΙΚΟΝΟΜΙΚΑ ΚΑΙ ΚΟΙΝΩΝΙΚΑ ΧΑΡΑΚΤΗΡΙΣΤΙΚΑ ΤΟΥ ΠΛΗΘΥΣΜΟΥ

Α.1.1.1. Χωροταξική Ένταξη – Διοικητική Οργάνωση

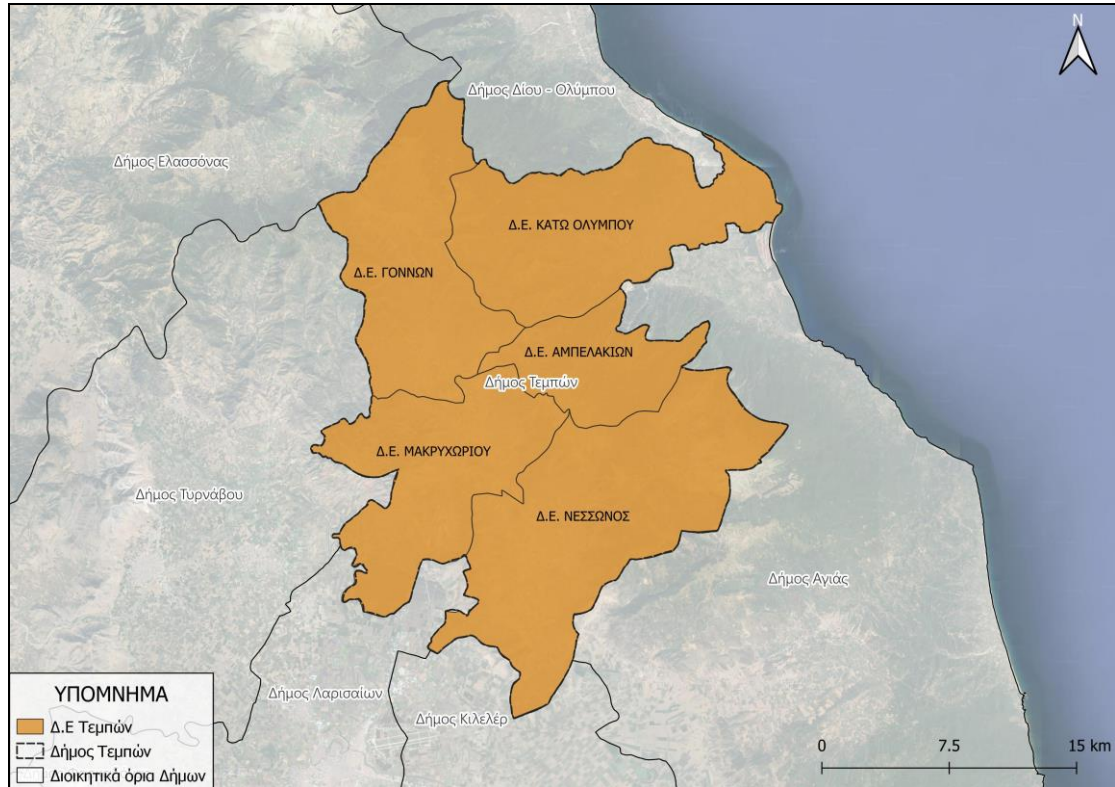
Ο Δήμος Τεμπών ανήκει στην Περιφέρεια Θεσσαλίας και μαζί με τους Δήμους Αγιάς, Ελασσόνας, Κιλελέρ, Λαρισαίων, Τυρνάβου και Φαρσάλων απαρτίζουν την Περιφερειακή Ενότητα (Π.Ε.) Λάρισας. Ο Δήμος συστάθηκε το 2010 με την διοικητική μεταρρύθμιση του προγράμματος Καλλικράτης (Ν.3852/2010-ΦΕΚ 87/Α/2010), έπειτα από τη συνένωση των προϋπαρχόντων Δήμων Μακρυχωρίου, Γόννων, Νέσσωνας, Κάτω Ολύμπου και την Κοινότητα Αμπελακίων. Η έκταση του νέου Δήμου που προέκυψε είναι 576,95τ.χλμ και ο μόνιμος πληθυσμός του 12.007 κάτοικοι σύμφωνα με την τελευταία απογραφή του 2021. Συνορεύει βόρεια με τον Δήμο Δίου-Ολύμπου της Π.Ε. Πιερίας (Περιφέρεια Κ. Μακεδονίας), βορειοδυτικά με τον Δήμο Ελασσόνας, δυτικά με τον Δήμο Τυρνάβου, νοτιοδυτικά με τον Δήμο Λαρισαίων, νότια με τον Δήμο Κιλελέρ και νοτιοανατολικά με τον Δήμο Αγιάς.



Εικόνα 2: Γεωγραφική θέση του Δήμου Τεμπών (Πηγή: geodata, ίδια επεξεργασία)

Φάση Α': Στρατηγικός Σχεδιασμός

Ο Δήμος απαρτίζεται από 5 Δημοτικές Ενότητες (Δ.Ε.) που αντιστοιχούν στους καταργηθέντες «Καποδιστριακούς» Δήμους Μακρυχωρίου, Γόννων, Νέσσωνος, Κάτω Ολύμπου και την Κοινότητα Αμπελακίων.



Εικόνα 3: Δημοτικές Ενότητες Δήμου Τεμπών (Πηγή: geodata, ίδια επεξεργασία)

Έδρα του νέου Δήμου ορίστηκε το Μακρυχώρι που βρίσκεται στα δυτικά του Δήμου, στους πρόποδες της ανατολικής πλευράς του βουνού Καρακόπετρα σε υψόμετρο 110μ. και απέναντι από την κορυφή του Κισσάβου (Όσσα). Ιστορική έδρα ορίστηκαν τα Αμπελάκια που βρίσκονται σε πιο κεντρικό σημείο του Δήμου, είναι χαρακτηρισμένος παραδοσιακός οικισμός, χτισμένος στις βορειοδυτικές πλαγιές του όρους Όσσα και σε υψόμετρο 390μ. στην είσοδο της κοιλάδας των Τεμπών. Κάθε Δ.Ε. διαιρείται σε 20 Δημοτικές Κοινότητες, οι οποίες περιλαμβάνουν 33 οικισμούς.

Φάση Α΄ : Στρατηγικός Σχεδιασμός



Εικόνα 4: Οικισμοί του Δήμου Τεμπών (Πηγή: geodata, ίδια επεξεργασία)

Στον παρακάτω πίνακα καταγράφεται το σύνολο των οικισμών του Δήμου Τεμπών, ανάλογα με την Δ.Κ. και Δ.Ε. που ανήκουν, καθώς και τα πληθυσμιακά τους μεγέθη από την πρόσφατη απογραφή του 2021.

Δημοτική Ενότητα	Δημοτική Κοινότητα	Μόνιμος Πληθυσμός	Οικισμοί	Μόνιμος Πληθυσμός
Δ.Ε. Μακρυχωρίου (2.379κατ.)	Δ.Κ. Μακρυχωρίου	1.663	Μακρυχώρι	1.591
			Γυρτώνη (72κατ.)	72
	Δ.Κ. Ελατείας	407	Ελάτεια (407κατ.)	407
	Δ.Κ. Ευαγγελισμού	107	Ευαγγελισμός	107
Δ.Ε. Αμπελακίων (377κατ.)	Δ.Κ. Αμπελακίων	326	Αμπελάκια	326
	Δ.Κ. Τεμπών	51	Τέμπη	51
Δ.Ε. Γόννων (2.110κατ.)	Δ.Κ. Γόννων	1.727	Γόννοι	1.682
			Ελαία	45
	Δ.Κ. Ιτέας	143	Ιτέα	143
Δ.Ε. Νέσσωνας (3.945κατ.)	Δ.Κ. Συκουρίου	1.883	Συκούριο	1.883
	Δ.Κ. Καλοχωρίου	698	Καλοχώρι	525
			Χειμάδι	173



Φάση Α': Στρατηγικός Σχεδιασμός

	Δ.Κ. Κυψελοχωρίου	96	Κυψελοχώρι	96
	Δ.Κ. Νέσσωνος	103	Νέσσωνας	103
			Κόρακας	0
	Δ.Κ. Όσσης	481	Όσσα	481
	Δ.Κ. Πουρναρίου	432	Πουρνάρι	432
Δ.Κ. Σπηλιάς	252	Σπηλιά	252	
Δ.Ε. Κάτω Ολύμπου (3.196κατ.)	Δ.Κ. Πυργετού	1.373	Πυργετός	1.373
	Δ.Κ. Αιγάνης	1.021	Αιγάνη	487
			Καστρί-Λουτρό	79
			Κάτω Αιγάνη	109
			Νέα Μεσάγκαλα	331
			Παπαπούλι	15
	Δ.Κ. Κρανέας	297	Κρανέα	137
			Κουλούρα	105
			Μαθητικές Κατασκηνώσεις	0
			Παραλία Κουλούρας	55
	Δ.Κ. Ραψάνης	505	Ραψάνη	400
			Άγιος Κωνσταντίνος	23
			Περαταριά	82

Πίνακας 1: Διοικητική Διάρθρωση και πληθυσμιακά μεγέθη των οικισμών του Δήμου Τεμπών (Πηγή: ΕΛΣΤΑΤ, ίδια επεξεργασία)

Στο Δήμο Τεμπών τα πληθυσμιακά μεγέθη των οικισμών είναι μικρά και δεν υπάρχει κάποια σημαντική αστική περιοχή που να συγκεντρώνει σε μεγαλύτερο βαθμό παραγωγικές και οικονομικές δραστηριότητες και εξυπηρετήσεις. Η διάρθρωση του οικιστικού ιστού χαρακτηρίζεται πολυκεντρική με τις έδρες των πρώην Δήμων να έχουν την μεγαλύτερη βαρύτητα σε αυτό το σύστημα οργάνωσης. Η θέση του Δήμου στο κέντρο της χώρας από όπου διέρχονται παραδοσιακά οι κύριες οδικές και σιδηροδρομικές υποδομές της χώρας και η γειτνίαση του με την πόλη της Λάρισας αποτελούν σημαντικά πλεονεκτήματα για την ανάπτυξη του.



A.1.1.2. Συνοπτική παρουσίαση βασικών χαρακτηριστικών των Δημοτικών Ενοτήτων

A.1.1.2.1. Δημοτική Ενότητα Μακρυχωρίου

Η Δ.Ε. Μακρυχωρίου βρίσκεται στο νοτιοδυτικό τμήμα του Δήμου Τεμπών και συνορεύει βόρεια με τη Δ.Ε. Γόννων, ανατολικά με τη Δ.Ε. Αμπελακίων, νοτιοανατολικά με τη Δ.Ε. Νέσσωνας, δυτικά με το Δήμο Τυρνάβου και νοτιοδυτικά με το Δήμο Λαρισαίων.

Η έκταση της Δ.Ε. είναι περίπου 107,88 τ.χλμ. και έδρα της είναι το Μακρυχώρι που αποτελεί και την έδρα του Δήμου Τεμπών. Συγκεντρώνει το 19,81% του πληθυσμού του Δήμου με 2.379 κατοίκους. Στη Δ.Ε. ανήκουν η Δ.Κ. Μακρυχωρίου με τους οικισμούς Μακρυχώρι και Γυρτώνη, η Δ.Κ. Ελάτειας, η Δ.Κ. Ευαγγελισμού και η Δ.Κ. Παραποτάμου. Στο Μακρυχώρι στεγάζεται το Δημαρχείο και αποτελεί το επιχειρησιακό κέντρο του Δήμου Τεμπών, δεχόμενο καθημερινά πολίτες και επισκέπτες της περιοχής για την εξυπηρέτησή τους. Πριν την περίοδο των Βαλκανικών πολέμων (1912), το Μακρυχώρι βρισκόταν στα ελληνοτουρκικά σύνορα αποτελώντας σημείο ανεφοδιασμού των ελληνικών στρατευμάτων.

Η Δ.Ε. Μακρυχωρίου έχει γενικά αγροτικό χαρακτήρα, μιας και η μεγαλύτερη έκταση του είναι πεδινή με εξαίρεση τους πρόποδες του βουνού Καρακόπετρα στα βόρεια του Μακρυχωρίου, ενώ λόγω του αυτοκινητόδρομου Αιγαίου και της γειτνίασης με την πόλη της Λάρισας υπάρχει συγκέντρωση βιομηχανικών και βιοτεχνικών μονάδων κυρίως στην περιοχή της ΒΙ.ΠΕ Λάρισας και κατά μήκος της εθνικής οδού προ την πόλη της Λάρισας.

Η Ελάτεια είναι ο δεύτερος σε πληθυσμό οικισμός (περίπου 400 κάτοικοι) και μαζί με τον Ευαγγελισμό βρίσκονται στα βορειοανατολικά της Δ.Ε. πολύ κοντά στον αυτοκινητόδρομο από την πλευρά του Κισσάβου και είναι καθαρά αγροτικοί οικισμοί σε κομβική θα λέγαμε θέση στην νότια είσοδο της κοιλάδας των Τεμπών.

Ο Παραπόταμος βρίσκεται στα βόρεια του Μακρυχωρίου, χτισμένος δίπλα από τον Πηνειό ποταμό, με κύρια ασχολία των κατοίκων την κτηνοτροφία και την γεωργία, με το προϊόν που ξεχωρίζει να είναι η ελιά.

Τέλος, η Γυρτώνη βρίσκεται στα νοτιοανατολικά της Δ.Ε., σε εντελώς πεδινή έκταση πολύ κοντά στον Πηνειό ποταμό. Σήμερα αποτελεί έναν πολύ μικρό οικισμό, όμως η περιοχή διαθέτει πλούσια ιστορία, τόσο στους αρχαίους χρόνους, όσο και στα



σχετικά πρόσφατα χρόνια, όπως μαρτυρεί το τριώροφο νεοκλασικό αρχοντικό του 1870 και τα κατάλοιπα κτιρίων του Μεσοπολέμου.

A.1.1.2.2. Δημοτική Ενότητα Αμπελακίων

Η Δ.Ε. Αμπελακίων βρίσκεται στο κεντρικό τμήμα του Δήμου Τεμπών και συνορεύει βόρεια με τη Δ.Ε. Κάτω Ολύμπου και τη Δ.Ε. Γόννων, ανατολικά με το Δήμο Αγιάς, νότια με τη Δ.Ε. Νέσσωνας και δυτικά με τη Δ.Ε. Μακρυχωρίου. Πρόκειται για τη μικρότερη σε έκταση και πληθυσμό Δ.Ε. του Δήμου Τεμπών. Η έκταση της είναι περίπου 54,37τ.χλμ. και ο πληθυσμός της 377 κάτοικοι, συγκεντρώνοντας μόλις το 3,14% του Δήμου. Ο μεγαλύτερος πληθυσμιακά οικισμός από τους δύο προαναφερθέντες είναι αυτός των Αμπελακίων με 326 κατοίκους το 2021, ο οποίος αποτελεί και την ιστορική έδρα του Δήμου Τεμπών.

Τόσο τα Αμπελάκια, όσο και τα Τέμπη είναι χαρακτηρισμένοι παραδοσιακοί οικισμοί, με πλούσια ιστορία και σημαντικά μνημεία. Ιδιαίτερη αναφορά βεβαίως θα πρέπει να γίνει στα Αμπελάκια, τα οποία είναι χτισμένα στις βορειοδυτικές πλαγιές του όρους Όσσα στην είσοδο της κοιλάδας των Τεμπών σε υψόμετρο 390 μέτρων. Ο οικισμός φημίζεται για τα σπουδαία αρχοντικά του καθώς γνώρισε πολύ μεγάλη οικονομική ανάπτυξη κατά τον 18ο αιώνα, χάρη στον συνεταιρισμό των Αμπελακίων που συστήθηκε με σκοπό την εμπορία, την επεξεργασία και την βαφή νημάτων με κόκκινο χρώμα που παρήγαγαν οι κάτοικοι στην περιοχή από την επεξεργασία του φυτού ριζάρι. Στο χωριό σώζονται σήμερα αρκετά καλοδιατηρημένα πετρόχτιστα αρχοντικά, παραδοσιακές πέτρινες βρύσες, γραφικά σοκάκια που φανερώνουν παλαιότερες εποχές ακμής και συγκεντρώνουν το ενδιαφέρον πολλών επισκεπτών και μελετητών.

Τα Τέμπη είναι μικρός οικισμός, χτισμένος στην είσοδο της ομώνυμης κοιλάδας. Την περίοδο της Τουρκοκρατίας ονομαζόταν Μπάμπα, όνομα που διατήρησε μέχρι το 1927. Σύμφωνα με γραπτές μαρτυρίες, τα Τέμπη αναφέρονται ως ένα από τα 22 συμμετέχοντα χωριά του Συνεταιρισμού των Αμπελακίων.

A.1.1.2.3. Δημοτική Ενότητα Γόννων

Η Δ.Ε. Γόννων βρίσκεται στο βορειοδυτικό τμήμα του Δήμου Τεμπών και συνορεύει βόρεια με το Δήμο Ελάσσονας, ανατολικά με το Δήμο Δίου-Ολύμπου και τη Δ.Ε. Κάτω Ολύμπου, νότια με τις Δ.Ε. Μακρυχωρίου και Αμπελακίων και δυτικά με το Δήμο Τυρνάβου.



Η έκταση της Δ.Ε. είναι περίπου 113,85τ.χλμ. και έδρα και μεγαλύτερος οικισμός της είναι οι Γόννοι με 1.727 κατοίκους. Συγκεντρώνει το 17,57% του πληθυσμού του Δήμου με 2.110 κατοίκους το 2021. Στη Δ.Ε. ανήκουν η Δ.Κ. Γόννων με τους οικισμούς των Γόννων και της Ελαίας η Δ.Κ. Ιτέας και η Δ.Κ. Καλλιπεύκης.

Οι Γόννοι αποτελούσαν την έδρα του πρώην «Καποδιστριακού» Δήμου μέχρι το 2010 και πέρα από το μεγαλύτερο πληθυσμιακό μέγεθος, συγκεντρώνει και τις περισσότερες υπηρεσίες και υποδομές στη Δ.Ε. Ο οικισμός βρίσκεται βορειοδυτικά του Πηνειού ποταμού, στο ύψος των Τεμπών και είναι χτισμένος σε υψόμετρο 90 μέτρα. Διασχίζεται από έναν χείμαρρο με κατάφυτες όχθες που συμβάλλει στον Πηνειό. Σε απόσταση 3 χλμ. από την σύγχρονη κωμόπολη των Γόννων, σε ένα ύψωμα που ονομάζεται Καστρί, βρίσκονται τα ερείπια της αρχαίας πόλης Περραβίας. Οι κάτοικοι ασχολούνται σε μεγάλο βαθμό με τον αγροτικό τομέα και η ευρύτερη περιοχή διαθέτει μεγάλη παραγωγή ελιάς και λαδιού.

Η Ιτέα και η Ελαία είναι μικροί αγροτικοί οικισμοί, χτισμένοι, η μεν Ιτέα δίπλα από τις όχθες τους Πηνειού Ποταμού, ενώ η Ελαία στα δυτικά των Γόννων σε υψόμετρο περίπου 180 μέτρων.

Τέλος, η Καλλιπεύκη είναι ορεινός οικισμός με 240 κατοίκους σύμφωνα με την απογραφή του 2021, χτισμένη σε υψόμετρο 1051 μέτρων στην άκρη ενός οροπεδίου στις κατάφυτες πλαγιές του Κάτω Όλυμπου. Λόγω της θέσης και του υψομέτρου είναι αρκετά απομακρυσμένος οικισμός από τους Γόννους και την έδρα του Δήμου, το Μακρυχώρι, αλλά συγκεντρώνει κάποια πλεονεκτήματα και δυνατότητες ανάπτυξης λόγω ακριβώς αυτών των χαρακτηριστικών, καθώς αποτελεί ιδιλλιακό τόπο για τους λάτρεις των ορεινών δραστηριοτήτων και σπορ, όπως η πεζοπορία, το ποδήλατο βουνού και το αλεξίπτωτο πλαγιάς. Στην περιοχή υπάρχουν οργανωμένοι υπαίθριοι χώροι αναψυχής και αρκετά μονοπάτια εξερεύνησης, γραφικά ξωκκλήσια και εκκλησίες, ενώ κάθε καλοκαίρι διοργανώνεται το εναλλακτικό φεστιβάλ αφήγησης που συγκεντρώνει το ενδιαφέρον αρκετών επισκεπτών.

A.1.1.2.4. Δημοτική Ενότητα Κάτω Ολύμπου

Η Δ.Ε. Κάτω Ολύμπου βρίσκεται στο βορειοανατολικό τμήμα του Δήμου Τεμπών και συνορεύει βόρεια με το Δήμο Δίου-Ολύμπου, ανατολικά με τη Δ.Ε. Γόννων, νότια με τη Δ.Ε. Αμπελακίων και το Δήμο Αγιάς, ενώ ανατολικά βρέχεται από το Αιγαίο Πέλαγος. Η Δ.Ε. συγκεντρώνει θα λέγαμε αρκετά διαφορετικά



Φάση Α': Στρατηγικός Σχεδιασμός

χαρακτηριστικά, καθώς πέρα από την αγροτική δραστηριότητα, παρουσιάζει επίσης μεγάλη ανάπτυξη στον τομέα του τουρισμού και συγκεντρώνει υψηλό αριθμό παραθεριστικών κατοικιών λόγω του παραλιακού μετώπου και της γειννίασης με την πόλη της Λάρισας, ενώ εμφανίζει επίσης ενδιαφέρον λόγω του φυσικού και πολιτισμικού πλούτου της περιοχής.

Η έκταση της Δ.Ε. είναι περίπου 128,61τ.χλμ. και έδρα και μεγαλύτερος της οικισμός είναι ο Πυργετός με 1.373 κατοίκους. Συγκεντρώνει το 26,62% του πληθυσμού του Δήμου με 3.196 κατοίκους σύμφωνα με την απογραφή του 2021. Στη Δ.Ε. ανήκουν η Δ.Κ. Πυργετού με τον ομώνυμο οικισμό, η Δ.Κ. Αιγάνης με τους οικισμούς Αιγάνη, Καστρί-Λουτρό, Κάτω Αιγάνη, Νέα Μεσάγκαλα και Παλαπούλι, η Δ.Κ. Κρανέας με τους οικισμούς Κρανιά, Κουλούρα, Παραλία Κουλούρας και την οικιστική συγκέντρωση των Μαθητικών Κατασκηνώσεων, και τέλος η Δ.Κ. Ραψάνης με τους οικισμούς Ραψάνη, Άγιο Κωνσταντίνο και Περαταριά.

Ο Πυργετός είναι χτισμένος στους πρόποδες του Κάτω Ολύμπου και αποτελεί το εμπορικό και διοικητικό κέντρο της περιοχής, στεγάζοντας αρκετές υπηρεσίες του Δήμου Τεμπών. Αξιομνημόνευτα είναι τα ξωκκλήσια, καθώς και το Πετρογέφυρο του Πυργετού που από το 1726 διευκόλυνε τη μετάβαση ανθρώπων και εμπορευμάτων πάνω από τον Πηνειό ποταμό. Στον Πυργετό έζησε, έδρασε και τελικά δολοφονήθηκε ο Μαρίνος Αντύπας, υπέρμαχος για τα ίσα δικαιώματα στη ζωή και στην εργασία, γνωστός για τους αγώνες της αγροτικής μεταρρύθμισης υπέρ των κολίγων του Θεσσαλικού κάμπου.

Η Δ.Κ. Αιγάνης συνδυάζει βουνό και θάλασσα και βρίσκεται στα σύνορα μεταξύ Θεσσαλίας και Μακεδονίας. Μεγαλύτερος οικισμός είναι η Αιγάνη, η προνομιακή γεωγραφική θέση της οποίας της εξασφαλίζει εύκολη πρόσβαση από τον αυτοκινητόδρομο Αιγαίου. Όσο αναφορά τον αγροτικό τομέα κύριο προϊόν, είναι το ακτινίδιο, με σημαντική παραγωγή και υψηλά ποιοτικά χαρακτηριστικά. Το ενδιαφέρον βεβαίως των επισκεπτών προσελκύουν τα παράλια της Δ.Κ., οι περιοχές των Νέων Μεσάγγαλων και το Καστρί Λουτρό που παρουσιάζουν μεγάλη ανάπτυξη λόγω του τουρισμού. Στην Αιγάνη υπάρχουν επίσης σημαντικά θρησκευτικά μνημεία, όπως η εκκλησία του Αγίου Αθανασίου από τον 14^ο αιώνα που έχει χαρακτηριστεί ως το παλαιότερο ξωκκλήσι της Π.Ε. Λάρισας, καθώς και η εκκλησία της Γεννήσεως της Θεοτόκου.

Η Κρανιά είναι χαρακτηρισμένος παραδοσιακός οικισμός με αρκετά γραφικά στοιχεία και μνημεία, έχοντας υποστεί ιστορικά πολλές καταστροφές, από Τούρκους



και Γερμανούς κατακτητές, έχοντας όμως καταφέρει να αντέξει στον χρόνο και να αναγεννηθεί από τις στάχτες της. Χτισμένη αμφιθεατρικά στις κατάφυτες πλαγιές του Κάτω Ολύμπου με απεριόριστη θέα προς το Αιγαίο και τη Χαλκιδική, σε συνδυασμό με τους παράλιους οικισμούς προσφέρεται στους επισκέπτες ως ελκυστικός τουριστικός προορισμός με ενδιαφέρουσες εναλλαγές τοπίου και στους κατοίκους ευκαιρίες ως τόπος με δυνατότητες για συνδυασμένη ανάπτυξη αγροτικών και τουριστικών δραστηριοτήτων.

Τέλος, η Ραψάνη βρίσκεται κοντά στην Κοιλιάδα των Τεμπών, σε μεγαλύτερη απόσταση από τα παράλια και αποτελεί πολύ σημαντική περιοχή αμπελοκαλλιέργειας και οινοπαραγωγής, με μεγάλο αριθμό καλλιεργούμενων εκτάσεων και οινοποιείων να δραστηριοποιούνται στην περιοχή. Πρόκειται για γραφικό οικισμό, με πλακόστρωτα σοκάκια, πετρόκτιστα οικήματα, πλούσιο φυσικό περιβάλλον, ιστορία και σημαντικά θρησκευτικά μνημεία και χώρους πολιτισμού. Αποτελεί περιοχή με σπουδαία παράδοση στα γράμματα και στο εμπόριο ανά τους αιώνες και τόπο όπου έζησε και έγραψε ο σημαντικός πεζογράφος Μ. Καραγάτσης και γενέτειρα του λόγιου Δ. Γοβδελά. Η ακμή της κορυφώνεται τον 17^ο αιώνα με την ίδρυση το 1767 της περίφημης Σχολής της Ραψάνης.

A.1.1.2.4. Δημοτική Ενότητα Νέσωνος

Η Δ.Ε. Νέσωνος βρίσκεται στο νότιο τμήμα του Δήμου Τεμπών και συνορεύει βόρεια με τις Δ.Ε. Μακρυχωρίου και Αμπελακίων, νοτιοανατολικά με το Δήμο Αγιάς, νότια με το Δήμο Κιλελέρ και δυτικά με το Δήμο Λαρισαίων.

Η έκταση της Δ.Ε. είναι περίπου 172,44τ.χλμ. και ο πληθυσμός της 3.945 κατοίκους (32,86% του Δήμου), καθιστώντας την, την μεγαλύτερη σε έκταση και πληθυσμό Δ.Ε. του Δήμου Τεμπών. Έδρα της είναι το Συκούριο που με πληθυσμό 1.883 κατοίκους, με βάση την απογραφή του 2021, αποτελεί τον μεγαλύτερο οικισμό του Δήμου. Στη Δ.Ε. ανήκουν η Δ.Κ. Συκουρίου, η Δ.Κ. Καλοχωρίου με τους οικισμούς Καλοχώρι και Χειμάδι, η Δ.Κ. Κυψελοχωρίου με τους οικισμούς Κυψελοχώρι και Ακρινό, η Δ.Κ. Νέσωνος, με τους οικισμούς Νέσων και Κόρακα, η Δ.Κ. Όσσης, η Δ.Κ. Πουρναρίου και η Δ.Κ. Σπηλιάς.

Δεδομένου και του πληθυσμιακού μεγέθους, το Συκούριο αποτελεί ένα δυναμικό τοπικό κέντρο με κύριο αγροτικό χαρακτήρα, ενώ συγκεντρώνει και αρκετές υπηρεσίες και εξυπηρετήσεις, δημόσιου και ιδιωτικού χαρακτήρα. Βρίσκεται σε σχετικά κοντινή απόσταση από τη Λάρισα, γεγονός που επιτρέπει σε πολλούς από



Φάση Α': Στρατηγικός Σχεδιασμός

τους κατοίκους να έχουν τη μόνιμη κατοικία τους στον οικισμό και να μετακινούνται καθημερινά για την εργασία τους στη Λάρισα και στις γύρω περιοχές. Ιστορικά παρουσίασε αναπτύχθηκε τους προηγούμενους αιώνες, λόγω της παραγωγής και του εμπορίου αγροτικών προϊόντων, ενώ σήμερα στην περιοχή υπάρχουν δυναμικές καλλιέργειες αμυγδάλων και ελιών με υψηλά ποιοτικά χαρακτηριστικά.

Το Καλοχώρι αποτελεί τον δεύτερο σε μέγεθος οικισμό της Δ.Ε. με 525 κατοίκους το 2021. Βρίσκεται στους πρόποδες του Κισσάβου, και όπως και το Χειμάδι κατοικείται κυρίως από Βλάχους με καταγωγή από το Περιβόλι Γρεβενών και η παλιότερη ονομασία του ήταν Τόιβασι ή Ορτά.

Ο Νέσσωνας είναι μικρός οικισμός που παλιά ονομαζόταν Τζαμί. Στην περιοχή βρισκόταν η γνωστή από την αρχαιότητα λίμνη Νεσσωνίς και η αρχαία πόλη Νέσσων.

Το Κυψελοχώρι βρίσκεται σε πεδινή έκταση προς τα ανατολικά της Δ.Ε. και η παλιότερη ονομασία του ήταν Μπάλτζι.

Η Όσσα βρίσκεται στα νότια και σε πολύ κοντινή απόσταση από το Συκούριο, με το οποίο ουσιαστικά χωρίζονται από ένα ρέμα και είναι χτισμένη στους πρόποδες του Κισσάβου.

Το Πουρνάρι είναι μικρός αγροτικός οικισμός που βρίσκεται στα βόρεια του Συκούριου. Σε μια μικρή κορυφή στους πρόποδες του Κισσάβου βρίσκεται το Παλιόκαστρο, φέροντας τεκμήρια από τους πρώιμους βυζαντινούς χρόνους.

Τέλος, η Σπηλιά είναι ορεινός οικισμός, χτισμένος σε υψόμετρο περίπου 800 μέτρων στις δυτικές πλαγιές του Κισσάβου. Το όνομα της το πήρε από τις πολλές σπηλιές που υπάρχουν στην περιοχή. Οι 252 κάτοικοι του με βάση την απογραφή του 2021 απασχολούνται με την κτηνοτροφία, τη γεωργία, και την παροχή υπηρεσιών προς τους επισκέπτες της περιοχής, ενώ υπάρχουν και κάποιοι που ασχολούνται με το παραδοσιακό επάγγελμα του χτίστη. Τους καλοκαιρινούς μήνες συγκεντρώνει αρκετούς παραθεριστές λόγω του υψομέτρου και της κοντινής απόστασης από την πόλη της Λάρισας, ενώ αποτελεί και το ορμητήριο για τους ορειβάτες και τους λάτρεις των δραστηριοτήτων βουνού που ενδιαφέρονται να επισκεφτούν τον ορεινό όγκο του Κισσάβου.



A.1.1.3. Δημογραφικά χαρακτηριστικά

A.1.1.3.1. Πληθυσμιακή Εξέλιξη

Σύμφωνα με τα στοιχεία της πρόσφατης απογραφής του 2021, ο μόνιμος πληθυσμός του Δήμου Τεμπών ανέρχεται συνολικά σε 12.007 κατοίκους, καταγράφοντας μείωση της τάξης του 12,43% συγκριτικά με τα στοιχεία της απογραφής του 2011 που ήταν 13.712 κάτοικοι.

Ο μεγαλύτερος σε πληθυσμό οικισμός του Δήμου Τεμπών είναι το Συκούριο με 1.883κατ. και ακολουθούν οι Γόννοι με 1.682κατ., το Μακρυχώρι με 1.591κατ. και ο Πυργετός με 1.373 κατοίκους. Οι υπόλοιποι οικισμοί του Δήμου είναι αρκετά μικρότερου πληθυσμιακού μεγέθους, σχεδόν στο σύνολο τους κάτω των 500 κατοίκων, με εξαίρεση το Καλοχώρι που έχει πληθυσμό 525 κατοίκους.

Η Δ.Ε. με τον μεγαλύτερο πληθυσμό είναι η Δ.Ε. Νέσσωνας με 3.945κατ., ακολουθεί η Δ.Ε. Κάτω Ολύμπου με 3.196κατ., η Δ.Ε. Μακρυχωρίου με 2.379κατ., η Δ.Ε. Γόννων με 2.110κατ. και τελευταία από άποψη πληθυσμιακού μεγέθους είναι η Δ.Ε. Αμπελακίων με 377 κατοίκους.

Δημοτικές Ενότητες	Μόνιμος Πληθυσμός			Μεταβολή Πληθυσμού 2001-2011 (%)	Μεταβολή Πληθυσμού 2011-2021 (%)	Μεταβολή Πληθυσμού 2001-2021 (%)
	2001	2011	2021			
Μακρυχωρίου	2.956	2.553	2.379	-13,63	-6,82	-19,52
Αμπελακίων	415	451	377	8,67	-16,41	-9,16
Γόννων	2.872	2.462	2.110	-14,28	-14,30	-26,53
Κάτω Ολύμπου	3.834	3.496	3.196	-8,82	-8,58	-16,64
Νέσσωνας	5.362	4.750	3.945	-11,41	-16,95	-26,43
Σύνολο	15.439	13.712	12.007	-11,19	-12,43	-22,23

Πίνακας 2: Πληθυσμιακή εξέλιξη Δήμου Τεμπών (Πηγή: ΕΛΣΤΑΤ, ίδια επεξεργασία)

Από τον πίνακα της πληθυσμιακής εξέλιξης προκύπτουν τα παρακάτω στοιχεία:

- Παρατηρείται **αρνητική μεταβολή** του συνολικού πληθυσμού του Δήμου Τεμπών τις τελευταίες δύο δεκαετίες της τάξης του -11,19% και -12,43% αντίστοιχα, με την συνολική μείωση για το διάστημα 2001-2021 να ανέρχεται στο -22,23%.
- Η αρνητική αυτή μεταβολή για το διάστημα 2001-2021 καταγράφεται σε όλες τις Δ.Ε., με μεγαλύτερα ποσοστά να εμφανίζουν η Δ.Ε. Γόννων με -26,53% και η Δ.Ε. Νέσσωνας με -26,43%. Την μικρότερη απώλεια έχει η Δ.Ε. Αμπελακίων με -9,16%, η οποία είναι και η μοναδική Δ.Ε. που εμφάνιζε θετική μεταβολή (8,67%)



για το διάστημα 2001-2011, αν και στην επόμενη δεκαετία 2011-2021 το πρόσημο αντιστράφηκε και καταγράφηκε μείωση της τάξης του -16,41%. Η μεγάλη ένταση στη μείωση του πληθυσμού των Δ.Ε. Γόννων και Νέσωνος ενδεχομένως οφείλεται στο γεγονός ότι σε αυτές τις Δ.Ε. υπάρχουν αρκετοί μικροί αγροτικοί οικισμοί, κάποιοι εκ των οποίων μειονεκτικοί (ημιορεινοί/ορεινοί), οι οποίοι δυσκολεύονται να συγκρατήσουν τον πληθυσμό τους, καθώς υστερούν από άποψη προσβασιμότητας λόγω της μεγαλύτερης χρονοαπόστασης από το αστικό κέντρο της Λάρισας.

- Η Δ.Ε. Μακρυχωρίου και η Δ.Ε. Κάτω Ολύμπου εμφανίζουν μεν μείωση του πληθυσμού τους, αλλά η ένταση αυτής είναι σαφώς μικρότερη από τις Δ.Ε. Γόννων και Νέσωνος, με τις οποίες έχουν σχετικά παρόμοια πληθυσμιακά μεγέθη. Μάλιστα για την τελευταία δεκαετία 2011-2021 η αρνητική τάση περιορίζεται σημαντικά σε μονοψήφια ποσοστά αν και δεν αντιστρέφεται. Ο περιορισμός του ρυθμού μείωσης του πληθυσμού σε αυτές τις Δ.Ε., πιθανόν να οφείλεται, για τη μεν Δ.Ε. Κάτω Ολύμπου στην αναπτυξιακή συμβολή του τουρισμού και της παραθεριστικής κατοικίας στην περιοχή, και για την Δ.Ε. Μακρυχωρίου στην πλεονεκτική της θέση συγκριτικά με τις άλλες Δ.Ε. του Δήμου, λόγω της κοντινής απόστασης από τη Λάρισα και της εύκολης πρόσβασης προς αυτή μέσω της εθνικής οδού.
- Οι γενικότεροι παράγοντες που ενδεχομένως συνέβαλαν στην ενίσχυση του αρνητικού ρυθμού μεταβολής του πληθυσμού του Δήμου Τεμπών, είναι αυτοί που σχετίζονται με την αρνητική δημογραφική εξέλιξη της χώρας και ιδιαίτερα των περιοχών της υπαίθρου. Σε αυτούς περιλαμβάνονται κυρίως η εσωτερική και εξωτερική μετανάστευση σημαντικού μέρους του πληθυσμού προς τα μεγάλα αστικά κέντρα και προς το εξωτερικό λόγω της μείωσης του βιοτικού επιπέδου από τη συνεχιζόμενη οικονομική κρίση της τελευταίας δεκαετίας, καθώς και κάποια ειδικά δημογραφικά χαρακτηριστικά της ελληνικής κοινωνίας, όπως η γήρανση του πληθυσμού, η αύξηση των θανάτων και η μείωση των γεννήσεων που συντείνουν στην εκτόξευση του δημογραφικού προβλήματος.



A.1.1.3.2. Δημογραφικοί Δείκτες

Για τη δημογραφική ανάλυση της περιοχής του Δήμου Τεμπών χρησιμοποιούνται οι δείκτες γήρανσης, εξάρτησης και αντικατάστασης των ηλικιακών δεδομένων των απογραφών του 2001 και 2011, καθώς δεν υπάρχουν διαθέσιμα δεδομένα σε επίπεδο δήμων από την απογραφή του 2021.

Ο δείκτης γήρανσης αποτελεί ένα από τα βασικότερα στοιχεία στην ανάδειξη του δημογραφικού προφίλ μιας περιοχής. Αντιστοιχεί στον λόγο των ατόμων άνω των 65+ προς τον πληθυσμό των παιδιών ηλικίας 0-14 και εκφράζεται με ποσοστό επί τοις εκατό. Συνακόλουθα, ο δείκτης γήρανσης παρουσιάζει την αναλογία των ηλικιωμένων προς τους νέους μιας περιοχής. Όσο μικρότερος είναι ο δείκτης τόσο νεότερος θεωρείται ότι είναι ο υπό μελέτη πληθυσμός.

Ο δείκτης εξάρτησης παρουσιάζει την αναλογία των εξαρτημένων μελών (παιδιά και ηλικιωμένοι) για 100 άτομα παραγωγικής ηλικίας. Ο υπολογισμός του προκύπτει από το λόγο των ατόμων ηλικίας 0-19 ετών και 65+ προς τον δυνητικά ενεργά πληθυσμό των ατόμων ηλικίας 20-64 ετών. Ουσιαστικά, ο δείκτης παρουσιάζει την αναλογία του μη παραγωγικού πληθυσμού προς τον παραγωγικό.

Ο δείκτης αντικατάστασης αντιπροσωπεύει τον λόγο των ατόμων ηλικίας 15-19 ετών, προς τα άτομα ηλικίας 60-64 και εκφράζεται ως ποσοστό επί τοις εκατό. Ο δείκτης αυτός αποδίδει τη σχέση ανάμεσα στα άτομα που θα έχουν τη νόμιμη ηλικία για να εργασθούν εισερχόμενα στην αγορά εργασίας και στα άτομα που θα έχουν την ηλικία συνταξιοδότησης, με όριο συνταξιοδότησης τα 65 χρόνια, εάν ήταν ήδη ενταγμένα στον οικονομικά ενεργό πληθυσμό.

Διοικητική Ενότητα	Δείκτης Γήρανσης		Δείκτης Εξάρτησης		Δείκτης Αντικατάστασης	
	2001	2011	2001	2011	2001	2011
ΔΕ Αμπελακίων	337,4	173,1	72,9	104,1	42,9	66,6
ΔΕ Γόννων	235,7	261,5	68,5	83,1	65,4	53,6
ΔΕ Κάτω Ολύμπου	249,2	305,6	67,7	82,3	71,4	49,4
ΔΕ Μακρυχωρίου	138,7	185,0	60,1	78,9	81,6	85,7
ΔΕ Νέσσωνας	164,4	241,0	58,2	75,4	77,8	77,5
Δήμος Τεμπών	192,6	243,1	63,1	80,0	73,5	65,1
ΠΕ Λάρισας	-	127,54		55,7	-	91,59
Περιφέρεια Θεσσαλίας	-	149,32		58,14	-	82,61

Πίνακας 3: Δημογραφικοί δείκτες στον Δήμο Τεμπών (Πηγή: ΕΛΣΤΑΤ, ίδια επεξεργασία)



Σύμφωνα με τον δείκτη γήρανσης, ο πληθυσμός του Δήμου Τεμπών χαρακτηρίζεται υπερβολικά γερασμένος σε σχέση με την Π.Ε. Λάρισας και την Περιφέρεια Θεσσαλίας. Ο δείκτης γήρανσης μάλιστα αυξάνεται σημαντικά, καθώς από 192,6% το 2001 φτάνει το 243,1% το 2011. Σε επίπεδο Δ.Ε. ο πληθυσμός της Δ.Ε. Κάτω Ολύμπου φαίνεται να είναι περισσότερο γερασμένος από τις υπόλοιπες Δ.Ε. καθώς ο δείκτης γήρανσης είναι 305,6%. Ακολουθούν οι Δ.Ε. Γόννων και Δ.Ε. Νέσσωνος με ποσοστά 261,5% και 241% αντίστοιχα. Αντίθετα τα μικρότερα ποσοστά έχουν οι Δ.Ε. Μακρυχωρίου και Αμπελακίων.

Αντίστοιχα, ο δείκτης εξάρτησης παρουσιάζει αύξηση την περίοδο 2001-2011. Αναλυτικότερα, το 2001 για κάθε 100 άτομα του Δήμου εξαρτιόντουσαν 63,1 άτομα ηλικίας 0-19 και 65+, ενώ το 2011 ο δείκτης αυξήθηκε σε 80 άτομα. Αξίζει να σημειωθεί ότι διαχρονικά ο δείκτης εξάρτησης αυξάνει ως συνέπεια κυρίως της δημογραφικής γήρανσης του πληθυσμού.

Τέλος, ο δείκτης αντικατάστασης, υποδεικνύει ότι λιγότερα άτομα εισέρχονται στην αγορά εργασίας σε σχέση με αυτούς που απομακρύνονται. Πιο αναλυτικά, σε επίπεδο Δήμου, για κάθε 100 άτομα ηλικίας 60-64 που απομακρύνονται, μόλις 65,1 νέοι εισέρχονται στην αγορά εργασίας.

Σημειώνεται, τέλος ότι η επίδοση και των τριών παραπάνω δεικτών υπολείπονται των αντίστοιχων δεικτών της Π.Ε. Λάρισας και της Περιφέρειας Θεσσαλίας, δείχνοντας συγκριτικά ότι ο πληθυσμός του Δήμου Τεμπών είναι περισσότερο γερασμένος, με μεγαλύτερο βαθμό εξάρτησης του μη παραγωγικού πληθυσμού από τον παραγωγικό, και με περισσότερο αρνητικές προοπτικές αντικατάστασης από τους νέους που πρόκειται να εισέλθουν στην αγορά εργασίας σε σχέση με αυτούς που πρόκειται να αντικατασταθούν.

A.1.1.3.3. Υπηκοότητα - Τόπος Γέννησης

Όσον αφορά στην **υπηκοότητα** των κατοίκων του Δήμου Τεμπών, το 7,48% είναι υπήκοοι άλλης χώρας, με το αντίστοιχο ποσοστό για την Π.Ε. Λάρισας να ανέρχεται σε 5,90% και για την Περιφέρεια Θεσσαλίας σε 6,08%. Τα δεδομένα αφορούν την απογραφή του 2011 και εμφανίζονται στον πίνακα που ακολουθεί:



Φάση Α': Στρατηγικός Σχεδιασμός

Υπηκοότητα	Άτομα	(%) του Μόνιμου Πληθυσμού
Έλληνες υπήκοοι	12.686	92,52
Υπήκοοι χωρών Ε.Ε.	70	0,51
Υπήκοοι άλλων χωρών	956	6,97
Σύνολο	13.712	100,00

Πίνακας 4: Υπηκοότητα μόνιμου πληθυσμού στο Δήμο Τεμπών (Πηγή: ΕΛ.ΣΤΑΤ)

Σε επίπεδο χώρας σύμφωνα με νεότερα στοιχεία της ΕΛ.ΣΤΑΤ (2021), τα ποσοστά κυμαίνονται σε αντίστοιχα επίπεδα και συγκεκριμένα σε 92,70% για τους Έλληνες υπηκόους και 7,30% για τους υπηκόους άλλων χωρών.

Όσο αφορά τον **τόπο γέννησης** το 78,73% των κατοίκων του Δήμου Τεμπών γεννήθηκε στον Δήμο της μόνιμης κατοικίας του, με το αντίστοιχο ποσοστό για την Π.Ε. Λάρισας να ανέρχεται σε 65,45% και για την Περιφέρεια Θεσσαλίας σε 68,83%. Τα δεδομένα αφορούν την απογραφή του 2011 και εμφανίζονται στον πίνακα που ακολουθεί:

Τόπος Γέννησης	Άτομα	(%) του Μόνιμου Πληθυσμού
στο Δήμο της μόνιμης διαμονής	10.795	78,73
Στην Π.Ε. της μόνιμης διαμονής αλλά σε άλλο Δήμο	974	7,10
Σε διαφορετική από τη μόνιμη διαμονή Π.Ε.	891	6,50
Χώρα εξωτερικού	1.052	7,67
Σύνολο	13.712	100

Πίνακας 5: Υπηκοότητα μόνιμου πληθυσμού στο Δήμο Τεμπών (Πηγή: ΕΛ.ΣΤΑΤ)

Σε σχέση με την κατανομή ανά φύλο, σύμφωνα με την απογραφή του 2021 στο Δήμο Τεμπών, παρατηρείται μια ισορροπία με τους άνδρες να ανέρχονται σε 6.040 άτομα αποτελώντας το 50,3% και τις γυναίκες σε 5.967 άτομα αποτελώντας το 49,7%.

A.1.1.4. Κοινωνικά χαρακτηριστικά

Στην παρούσα ενότητα αναλύονται τα βασικά κοινωνικά χαρακτηριστικά στην περιοχή του Δήμου Τεμπών, σε ότι αφορά την οικογενειακή κατάσταση των κατοίκων, το μέγεθος των νοικοκυριών, το επίπεδο εκπαίδευσης και τις ευπαθείς ομάδες.

A.1.1.4.1. Οικογενειακή Κατάσταση

Με βάση τα στοιχεία της απογραφής του 2011 σε σχέση με την οικογενειακή κατάσταση σημειώνεται ότι, η μεγάλη πλειοψηφία των κατοίκων είναι έγγαμοι, ήτοι 7.523 άτομα (54,86%), 1.473 άτομα είναι χήροι/ες (10,74%) και 194 δηλώνουν διαζευγμένοι (1,41%). Οι άγαμοι είναι λιγότεροι από τους έγγαμους και ανέρχονται σε 4.522 άτομα που αντιστοιχούν στο 32,98% περίπου του συνολικού πληθυσμού.

Οικογενειακή Κατάσταση	Άτομα	Ποσοστό (%)
Άγαμοι	4.522	32,98%
Έγγαμοι, με σύμφωνο συμβίωσης και σε διάσταση	7.523	54,86%
Χήροι και χήροι από σύμφωνο συμβίωσης	1.473	10,74%
Διαζευγμένοι και διαζευγμένοι από σύμφωνο συμβίωσης	194	1,41%
Σύνολο	13.712	100%

Πίνακας 6: Κατανομή πληθυσμού με βάση την οικογενειακή κατάσταση (Πηγή: ΕΛ.ΣΤΑΤ)

Σε σχέση με την Π.Ε. Λάρισας και την Περιφέρεια Θεσσαλίας, υπάρχει κυρίως διαφοροποίηση στο ποσοστό των άγαμων που είναι ελαφρώς αυξημένο, 38,53% και 36,92% αντίστοιχα.

A.1.1.4.2. Νοικοκυριά

Με βάση τα στοιχεία της απογραφής του 2011 σε σχέση με το μέγεθος των νοικοκυριών, το μεγαλύτερο ποσοστό αποτελούν τα 2μελή και μονομελή νοικοκυριά με 33,01% και 20,87% αντίστοιχα. Σε σχέση με την Π.Ε. Λάρισας παρατηρούμε ότι υπάρχει διαφοροποίηση κυρίως όσο αναφορά τα πολυμελή νοικοκυριά, καθώς στο Δήμο Τεμπών το ποσοστό αυτών είναι αυξημένο, ενώ στα μεσαία μεγέθη νοικοκυριών τα ποσοστά είναι μεγαλύτερα για την Π.Ε. Λάρισας σε σχέση με το Δήμο Τεμπών.

Μέγεθος Νοικοκυριού	Δήμος Τεμπών	Π.Ε. Λάρισας
---------------------	--------------	--------------

Φάση Α': Στρατηγικός Σχεδιασμός

	Νοικοκυριά	(%) του Μόνιμου Πληθυσμού	Νοικοκυριά	(%) του Μόνιμου Πληθυσμού
1 μέλος	999	20,87	21.789	21,65
2 μέλη	1.580	33,01	28.716	28,53
3 μέλη	780	16,29	19.670	19,54
4 μέλη	649	13,56	19.360	19,23
5 μέλη	418	8,73	6.959	6,91
6 μέλη και άνω	361	7,54	4.167	4,14
Σύνολο	4.787	100	100.661	100

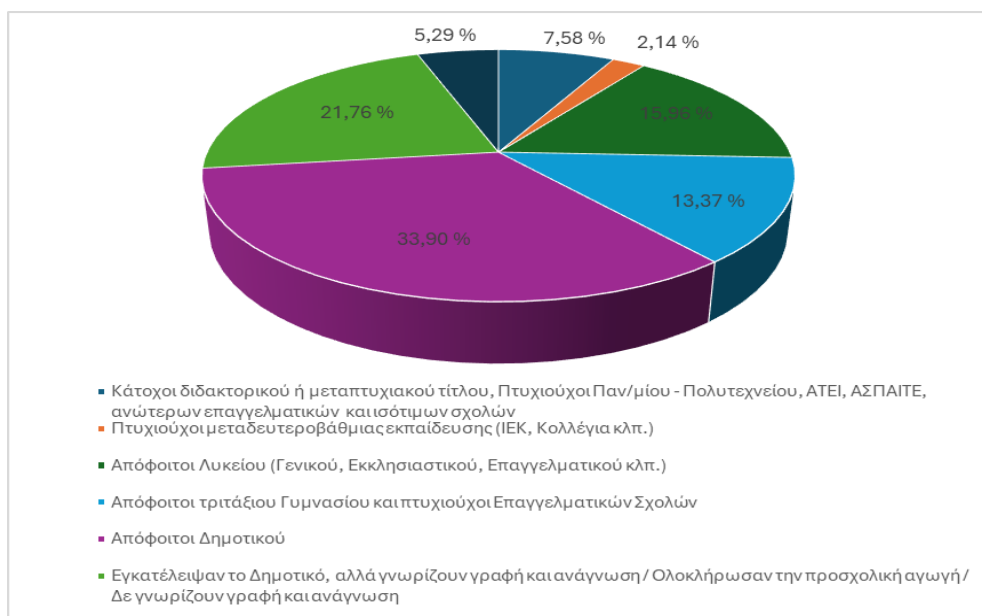
A.1.1.4.3. Εκπαιδευτικό Επίπεδο

Με βάση τα στοιχεία της απογραφής του 2011 σε σχέση με το εκπαιδευτικό επίπεδο των κατοίκων του Δήμου Τεμπών, περίπου το 1/3 του πληθυσμού είναι απόφοιτοι Δημοτικού, ενώ σημαντικό ποσοστό (21,76%) δηλώνει ότι δεν έχουν ολοκληρώσει ούτε το Δημοτικό. Ακολουθούν οι απόφοιτοι λυκείου με ποσοστό 15,96% και οι απόφοιτοι Γυμνασίου με 13,37%. Το ποσοστό των αποφοίτων ανώτερης και ανώτατης εκπαίδευσης είναι αρκετά χαμηλό στο 7,58%.

Επίπεδο Εκπαίδευσης	Δήμος Τεμπών		Π.Ε. Λάρισας	
	Άτομα	(%) του Μόνιμου Πληθυσμού	Άτομα	(%) του Μόνιμου Πληθυσμού
Κάτοχοι διδακτορικού ή μεταπτυχιακού τίτλου, Πτυχιούχοι Πανεπιστημίου - Πολυτεχνείου, ΑΤΕΙ, ΑΣΠΑΙΤΕ, ανώτερων επαγγελματικών και ισότιμων σχολών	1.039	7,58	43.431	15,28
Πτυχιούχοι μετά-δευτεροβάθμιας εκπαίδευσης (ΙΕΚ, Κολλέγια κλπ.)	294	2,14	9.553	3,36
Απόφοιτοι Λυκείου (Γενικού, Εκκλησιαστικού, Επαγγελματικού κλπ.)	2.189	15,96	59.563	20,95
Απόφοιτοι τριτάξιου Γυμνασίου και πτυχιούχοι Επαγγελματικών Σχολών	1.833	13,37	35.290	12,41
Απόφοιτοι Δημοτικού	4.648	33,90	73.004	25,68
Εγκατέλειψαν το Δημοτικό, αλλά γνωρίζουν γραφή και ανάγνωση / Ολοκλήρωσαν την προσχολική αγωγή / Δε γνωρίζουν γραφή και ανάγνωση	2.984	21,76	44.014	15,48
Μη κατατασσόμενοι (άτομα γεννηθέντα μετά την 1/1/2005)	725	5,29	19.470	6,85
Σύνολο	13.712	100	284.325	100

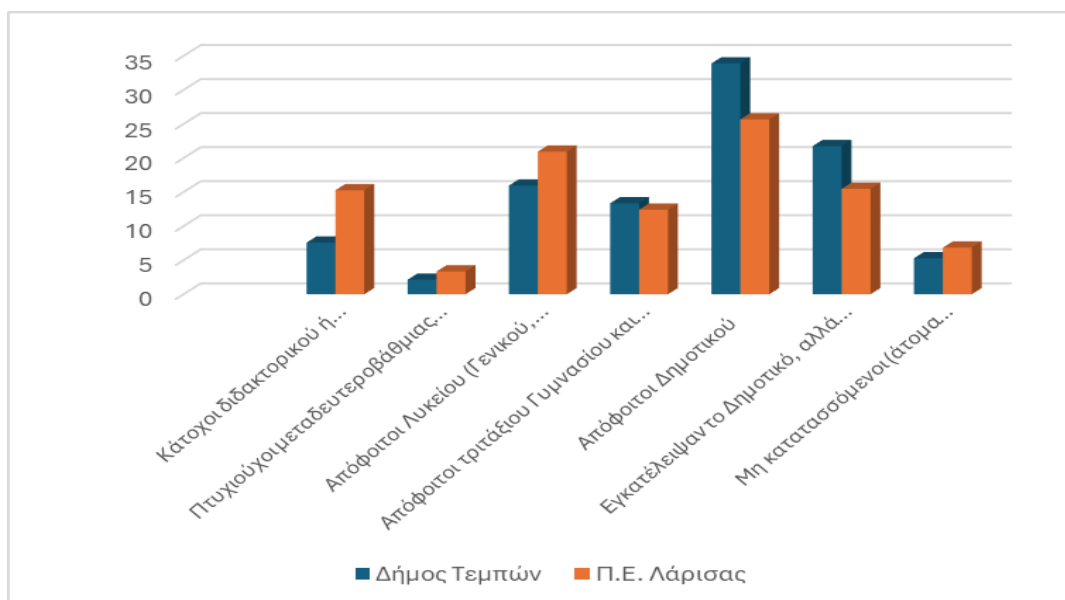
Πίνακας 7: Εκπαιδευτικό Επίπεδο στο Δήμο Τεμπών (Πηγή ΕΛ.ΣΤΑΤ)

Φάση Α': Στρατηγικός Σχεδιασμός



Γράφημα 1: Εκπαιδευτικό Επίπεδο στο Δήμο Τεμπών (Πηγή ΕΛ.ΣΤΑΤ)

Στην Π.Ε. Λάρισας παρατηρούμε γενικά μια αντιστροφή των ποσοστών, με περισσότερο αυξημένα να είναι αυτά που αφορούν τα υψηλότερα επίπεδα εκπαίδευσης σε σχέση με τον Δήμο Τεμπών, με χαρακτηριστικό στοιχείο να είναι το διπλάσιο ποσοστό όσο αναφορά τους αποφοίτων ανώτερης και ανώτατης εκπαίδευσης, 15,28% έναντι 7,58%. Για την καλύτερη αποτύπωση της εν λόγω σύγκρισης ακολουθεί το επόμενο γράφημα.



Γράφημα 2: Εκπαιδευτικό Επίπεδο στο Δήμο Τεμπών και στην Π.Ε. Λάρισας (Πηγή ΕΛ.ΣΤΑΤ)



A.1.1.4.4. Ευπαθείς Ομάδες πληθυσμού

Σύμφωνα με την Επιτελική Σύνοψη του «Περιφερειακού Στρατηγικού Σχεδίου Κοινωνικής Ένταξης της Περιφέρειας Θεσσαλίας» (ΠΕΣΚΕΘ), εκτιμήθηκε ότι το 2015, οι ωφελούμενοι κοινωνικών υπηρεσιών και παροχών από τοπικές δομές στο Δήμο Τεμπών ήταν 360 άτομα και οι μη καλυπτόμενοι 120, υπήρχαν δηλαδή ανάγκες για 480 άτομα. Το ποσοστό αυτών των αναγκών ως προς τον νόμιμο πληθυσμό (2011) ανέρχεται σε 2,7% για τον Δήμο Τεμπών, έναντι 2,6% για την Π.Ε. Λάρισας.

Σύμφωνα με το ΠΕΣΚΕΘ, στον Δήμο Τεμπών δεν υπάρχουν θύλακες με μορφή Περιοχών ολοκληρωμένης Προσέγγισης (Ρομά, θύλακες φτώχειας, λουπές περιθωριοποιημένες κοινότητες), ενώ όσο αναφορά στην κατάταξη των Δήμων στην Περιφέρεια Θεσσαλίας, ο Δήμος Τεμπών:

- Κατατάσσεται στην χαμηλή κλίμακα για τα φαινόμενα εξάρσης κοινωνικού διαχωρισμού και φτώχειας.
- Λαμβάνοντας υπόψη τις κοινωνικές και προνοιακές δομές που έχουν αναπτυχθεί και λειτουργούν, τη στελέχωση και το έργο που παρέχουν, καθώς και τα συστήματα καταγραφής των ευπαθών ομάδων που έχουν αναπτύξει, ταξινομείται στην 2^η από τις τρεις ομάδες, στην οποία εντάσσονται οι Δήμοι που έχουν μικρότερο μεν αλλά ικανοποιητικό αριθμό κοινωνικών Δομών και εφαρμόζουν ανεπαρκή συστήματα καταγραφής και παρακολούθησης των ευάλωτων, ευπαθών και ειδικών ομάδων πληθυσμού.



A.1.1.5. Οικονομικά ενεργός και μη ενεργός πληθυσμός

Σύμφωνα με τα στοιχεία του 2011, το συνολικό ποσοστό ενεργού πληθυσμού της Περιφέρειας Θεσσαλίας (38,68%) ήταν λίγο κάτω από το μέσο όρο της χώρας (42,40%), υπολειπόταν όμως του 70%, που είναι ο στόχος της Στρατηγικής της Λισσαβόνας. Το 2011, ο αριθμός των οικονομικά ενεργών κατοίκων στο Δήμο Τεμπών ανέρχονταν σε 4.508 άτομα (ποσοστό 32,88% του συνολικού πληθυσμού του Δήμου) και ο αριθμός των απασχολούμενων σε 3.751 άτομα (27,36% του συνολικού πληθυσμού). Αναλυτικά στοιχεία για την κατανομή του οικονομικά ενεργού και μη ενεργού πληθυσμού για την Περιφέρεια Θεσσαλίας, την Π.Ε. Λάρισας και το Δήμο Τεμπών δίνονται στον παρακάτω πίνακα:

Διοικητική Ενότητα	Σύνολο	Οικονομικά Ενεργοί			Οικονομικά μη ενεργοί
		Σύνολο Οικονομικά Ενεργών	Απασχολούμενοι	Άνεργοι	
Περιφέρεια Θεσσαλίας	732.762	283.427	230.405	53.022	449.335
	ποσοστό (%)	38,68	31,44	7,24	61,32
Π.Ε. Λάρισας	284.325	112.522	92.713	19.809	171.803
	ποσοστό (%)	39,58	32,61	6,97	60,42
Δήμος Τεμπών	13.712	4.508	3.751	757	9.204
	ποσοστό (%)	32,88	27,36	5,52	67,12

Πίνακας 8: Κατανομή ενεργού πληθυσμού στην Περιφέρεια Θεσσαλίας, την Π.Ε. Λάρισας και το Δήμο Τεμπών (Πηγή: ΕΛ.ΣΤΑΤ)

Το ποσοστό των ανέργων στον Δήμο Τεμπών επί του συνολικού πληθυσμού κυμαινόταν στο 5,52% και ήταν μικρότερο από το ποσοστό των ανέργων της Π.Ε. Λάρισας (6,97%) και της Περιφέρειας Θεσσαλίας (7,24%). Το ποσοστό των ανέργων επί του συνόλου των οικονομικά ενεργών ατόμων στο Δήμο Τεμπών ήταν 16,79% το 2011. Σε αριθμό ατόμων το 2011 υπήρχαν 757 άνεργοι στο Δήμο Τεμπών, σύμφωνα με την απογραφή της ΕΛ.ΣΤΑΤ, ενώ τον Δεκέμβριο του 2023 υπήρχαν 684 εγγεγραμμένοι άνεργοι σύμφωνα με τα στοιχεία της ΔΥΠΑ, εκ των οποίων 265 άνδρες και 351 γυναίκες.

Εξετάζοντας το ισοζύγιο προσλήψεων/απολύσεων-αποχωρήσεων των τελευταίων έξι ετών στον Δήμο Τεμπών, παρατηρούμε ότι είναι καταρχήν θετικό για όλο αυτό το διάστημα, ενώ παρουσιάζει σημαντική αύξηση για το 2023. Γενικά, το ισοζύγιο φαίνεται να κατέγραφε σταθερή αύξηση από το 2018 έως το 2020, ακολουθώντας

Φάση Α': Στρατηγικός Σχεδιασμός

απότομη πτώση για τα έτη 2020 και 2021 που έχει μάλλον εξωγενή χαρακτηριστικά και οφείλεται στις επιπτώσεις από την πανδημία COVID για το διάστημα αυτό.

	2018	2019	2020	2021	2022	2023
Προσλήψεις	2069	2504	2127	2286	2525	3481
Απολύσεις/αποχωρήσεις	2015	2401	1941	2247	2469	3043
Ισοζύγιο	54	103	186	39	56	438

Πίνακας 9: Ισοζύγιο προσλήψεων/ απολύσεων-αποχωρήσεων στο Δήμο Τεμπών (Πηγή: ΕΡΓΑΝΗ)

Αναφορικά με το επίπεδο εκπαίδευσης με βάση τα στοιχεία του 2011, όπως φαίνεται στον πίνακα που ακολουθεί, το μεγαλύτερο ποσοστό των ανέργων (40,03%) είναι πτυχιούχοι μεταδευτεροβάθμιας εκπαίδευσης, το 20,21% είναι απόφοιτοι τουλάχιστον τριτοβάθμιας εκπαίδευσης, το 17,70% απόφοιτοι γυμνασίου και πτυχιούχοι επαγγελματικών σχολών ενώ το 22,06% αφορούν άλλη περίπτωση.

Άνεργοι κατά Επίπεδο Εκπαίδευσης		Αριθμός	Ποσοστό (%)
Επίπεδο Εκπαίδευσης	Κάτοχοι διδακτορικού ή μεταπτυχιακού τίτλου / Πτυχιούχοι Παν/μίου - Πολυτεχνείου, ΑΤΕΙ, ΑΣΠΑΙΤΕ, ανώτερων επαγγελματικών και ισότιμων σχολών	153	20,21%
	Πτυχιούχοι μεταδευτεροβάθμιας εκπαίδευσης (ΙΕΚ, Κολλέγια κλπ.) / Απόφοιτοι Λυκείου (Γενικού, Εκκλησιαστικού, Επαγγελματικού κλπ.)	303	40,03%
	Απόφοιτοι τριτάξιου Γυμνασίου και πτυχιούχοι Επαγγελματικών Σχολών	134	17,70%
	Άλλη περίπτωση	167	22,06%
Σύνολο		757	100,00%

Πίνακας 10: Άνεργοι κατά επίπεδο εκπαίδευσης στο Δήμο Τεμπών (Πηγή: ΕΛ.ΣΤΑΤ)

Τέλος, στον επόμενο πίνακα παρουσιάζονται οι απασχολούμενοι κατά τόπο εργασίας με βάση τα στοιχεία της απογραφής του 2011.

Διοικητική Ενότητα	Τόπος Εργασίας				
	Σύνολο	στον Δήμο της μόνιμης διαμονής		Σε άλλο Δήμο ή σε Χώρα εξωτερικού ή σε μη μόνιμο μέρος	
Περιφέρεια Θεσσαλίας	230.405	192.189	83,41%	38.216	16,59%
Π.Ε. Λάρισας	92.713	76.249	82,24%	16.464	17,76%
Δήμος Τεμπών	3.751	2.556	68,14%	1.195	31,86%

Πίνακας 11: Απασχολούμενοι κατά τόπο εργασίας στο Δήμο Τεμπών (Πηγή: ΕΛ.ΣΤΑΤ.)

Διαπιστώνουμε ότι ένα αρκετά μεγάλο ποσοστό των απασχολούμενων, της τάξης του 31,86%, εργάζεται εκτός του Δήμου Τεμπών. Το ποσοστό αυτό δικαιολογείται αν λάβουμε υπόψη ότι ένα μεγάλο μέρος του πληθυσμού μετακινείται καθημερινά



για εργασία στην ευρύτερη περιοχή της Λάρισας όπου η προσφορά εργασίας είναι μεγαλύτερη. Λόγω της γεινίασης πολλών οικισμών και της εύκολης πρόσβασης μέσω του οδικού δικτύου η χρονοαπόσταση γι' αυτές τις μετακινήσεις είναι σχετικά μικρή και έτσι πολλοί κάτοικοι επιλέγουν να διαμένουν στον τόπο κατοικίας τους και να εργάζονται στον γειτονικό Δήμο Λαρισαίων. Το αντίστοιχο ποσοστό τόσο για το σύνολο της Περιφέρειας Θεσσαλίας όσο και για την Π.Ε. Λάρισας είναι κοντά στο 17%.

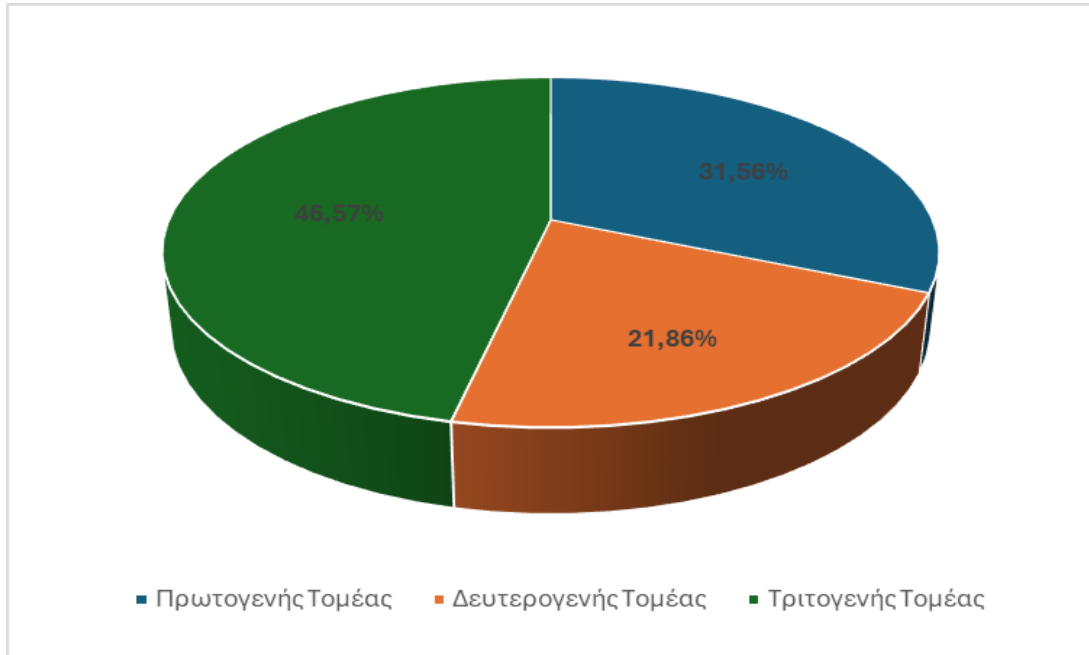
Α.1.1.6. Τομείς Οικονομικής Δραστηριότητας

Απασχολούμενοι ανά Τομέα Παραγωγής

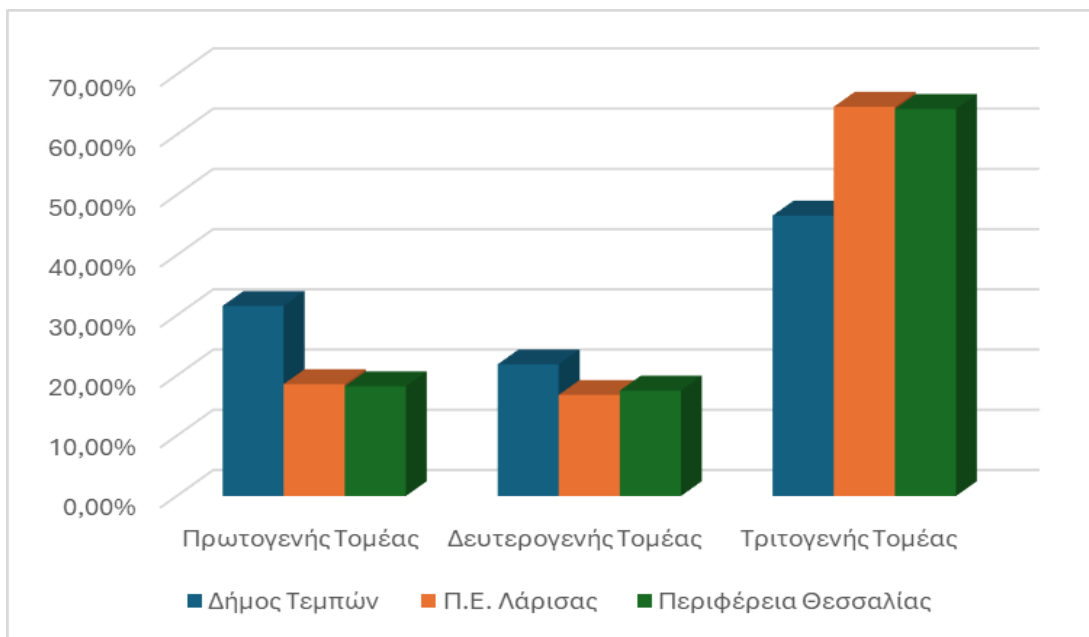
Όσον αφορά τη διάρθρωση της οικονομικής δραστηριότητας ανά τομέα παραγωγής, γίνεται αναφορά στα στοιχεία της απογραφής του 2011. Το παραγωγικό μοντέλο στο Δήμο Τεμπών φαίνεται να είναι διαφοροποιημένο, χωρίς να υπάρχει ιδιαίτερα υψηλό ποσοστό σε κάποιον από τους παραγωγικούς τομείς. Καταγράφεται ότι η πλειοψηφία των κατοίκων απασχολείται στον τριτογενή τομέα με ποσοστό 46,57%, ακολουθεί ο πρωτογενής τομέας με ποσοστό 31,56% και τέλος ο δευτερογενής τομέας με ποσοστό 21,86%. Αντίθετα, βλέπουμε ότι τόσο στην Π.Ε. Λάρισας όσο και στην Περιφέρεια Θεσσαλίας το ποσοστό του τριτογενούς τομέα παρουσιάζεται συντριπτικά υψηλότερο. Οι διαπιστώσεις αυτές παρουσιάζονται στον πίνακα και στα γραφήματα που ακολουθούν.

Διοικητική Ενότητα	Σύνολο Απασχολουμένων	Απασχολούμενοι					
		Πρωτογενής		Δευτερογενής		Τριτογενής	
Περιφέρεια Θεσσαλίας	230.405	41.954	18,21%	40.351	17,51%	148.100	64,28%
Π.Ε. Λάρισας	92.713	17.222	18,58%	15.562	16,79%	59.929	64,64%
Δήμος Τεμπών	3.751	1.184	31,56%	820	21,86%	1.747	46,57%

Πίνακας 12: Απασχολούμενοι ανά τομέα οικονομικής δραστηριότητας στο Δήμο Τεμπών, στην Π.Ε. Λάρισας και στην Περιφέρεια Θεσσαλίας (Πηγή: ΕΛ.ΣΤΑΤ)



Γράφημα 3: Απασχολούμενοι ανά τομέα οικονομικής δραστηριότητας στο Δήμο Τεμπών (Πηγή: ΕΛ.ΣΤΑΤ)



Γράφημα 4: Απασχολούμενοι ανά τομέα οικονομικής δραστηριότητας στο Δήμο Τεμπών, στην Π.Ε. Λάρισας και στην Περιφέρεια Θεσσαλίας (Πηγή: ΕΛ.ΣΤΑΤ)



Φάση Α': Στρατηγικός Σχεδιασμός

Αναφορικά με την κατανομή των απασχολούμενων κατά κλάδο οικονομικής δραστηριότητας αποτυπώνεται στον παρακάτω πίνακα:

Σύνολο	Κλάδοι Οικονομικής Δραστηριότητας									
	Α. ΓΕΩΡΓΙΑ, ΔΑΣΟΚΟΜΙΑ ΚΑΙ ΑΛΙΕΙΑ	ΣΤ. ΚΑΤΑΣΚΕΥΕΣ	Ζ. ΧΟΝΔΡΙΚΟ ΚΑΙ ΛΙΑΝΙΚΟ ΕΜΠΟΡΙΟ - ΕΠΙΣΚΕΥΗ ΜΗΧΑΝΟΚΙΝΗΤΩΝ ΟΧΗΜΑΤΩΝ ΚΑΙ ΜΟΤΟΣΥΚΛΕΤΩΝ	Η. ΜΕΤΑΦΟΡΑ ΚΑΙ ΑΠΟΘΗΚΕΥΣΗ	Θ. ΔΡΑΣΤΗΡΙΟΤΗΤΕΣ ΥΠΗΡΕΣΙΩΝ ΠΑΡΟΧΗΣ ΚΑΤΑΛΥΜΑΤΟΣ ΚΑΙ ΥΠΗΡΕΣΙΩΝ ΕΣΤΙΑΣΗΣ	Ν. ΔΙΟΙΚΗΤΙΚΕΣ ΚΑΙ ΥΠΟΣΤΗΡΙΚΤΙΚΕΣ ΔΡΑΣΤΗΡΙΟΤΗΤΕΣ	Ξ. ΔΗΜΟΣΙΑ ΔΙΟΙΚΗΣΗ ΚΑΙ ΑΜΥΝΑ - ΥΠΟΧΡΕΩΤΙΚΗ ΚΟΙΝΩΝΙΚΗ ΑΣΦΑΛΙΣΗ	Ο. ΕΚΠΑΙΔΕΥΣΗ	Π. ΔΡΑΣΤΗΡΙΟΤΗΤΕΣ ΣΧΕΤΙΚΕΣ ΜΕ ΤΗΝ ΑΝΘΡΩΠΙΝΗ ΥΓΕΙΑ ΚΑΙ ΤΗΝ ΚΟΙΝΩΝΙΚΗ ΜΕΡΙΜΝΑ	ΛΟΙΠΟΙ ΚΛΑΔΟΙ
3.751	1.184	380	476	123	289	103	248	202	115	631
100,00%	31,56%	10,13%	12,69%	3,28%	7,70%	2,75%	6,61%	5,39%	3,07%	16,82%

Πίνακας 13: Κατανομή απασχολούμενων κατά κλάδο οικονομικής δραστηριότητας στο Δήμο Τεμπών (Πηγή: ΕΛ.ΣΤΑΤ)

Όπως βλέπουμε το μεγαλύτερο ποσοστό των απασχολούμενων στο Δήμο Τεμπών καταγράφεται στον κλάδο «Γεωργία, Δασοκομία και Αλιεία» που αφορά τον πρωτογενή τομέα, και ακολουθούν οι «Λοιποί Κλάδοι» με 16,82%, το «Χονδρικό και Λιανικό Εμπόριο – Επισκευή Μηχανοκίνητων Οχημάτων και Μοτοσυκλετών» με 12,69% και οι «Κατασκευές» με 10,13%. Τα ποσοστά των υπολοίπων κλάδων είναι αρκετά κάτω του 10%, με πιο σημαντικό τις «Δραστηριότητες Υπηρεσιών Παροχής Καταλυμάτων και Υπηρεσιών Εστίασης» με 7,70%, που παρουσιάζεται αυξημένος λόγω του τουρισμού στα παράλια της Δ.Ε. Κάτω Ολύμπου.

Πρωτογενής Τομέας

Η Π.Ε. Λάρισας, στην οποία ανήκει ο Δήμος Τεμπών εμφανίζει μεγάλη δυναμική όσο αναφορά τον πρωτογενή τομέα, καθώς έχει την μεγαλύτερη καλλιεργούμενη έκταση από όλες τις Π.Ε. της χώρας (περίπου 2.400 τ. χλμ.) και το μεγαλύτερο ποσοστό συμμετοχής του πρωτογενή τομέα σε σχέση με την Περιφέρεια Θεσσαλίας και σε σχέση με το σύνολο της χώρας. Το πεδινό και εύφορο έδαφος, το ικανοποιητικό ποσοστό αρδευόμενων εκτάσεων και ο υψηλός βαθμός εκμηχάνισης των καλλιεργειών εξασφαλίζουν γενικά αυξημένες στρεμματικές αποδόσεις. Ο πρωτογενής τομέας συντίθεται από πολλές καλλιέργειες, όπως βιομηχανικά φυτά με κύριο το βαμβάκι, σιτηρά, κριθάρι, καλαμπόκι, δημητριακά, ζαχαρότευτλα, δενδροκαλλιέργειες και αμπελώνες. Εξίσου σημαντική είναι και η κτηνοτροφία που συμμετέχει με ένα μεγάλο ποσοστό στο ακαθάριστο αγροτικό προϊόν του Νομού. Ο σημαντικότερος κλάδος της κτηνοτροφίας είναι η αιγοπροβατοτροφία και ακολουθούν η βοοτροφία με την παραγωγή γάλακτος και κρέατος, ενώ και η



Φάση Α': Στρατηγικός Σχεδιασμός

χοιροτροφία συγκεντρώνει ένα σημαντικό αριθμό οργανωμένων μονάδων τα προϊόντα των οποίων προορίζονται για κατανάλωση και για εμπόριο.

Οι καλλιέργειες στο Δήμο Τεμπών με βάση τα στοιχεία των ενιαίων αιτήσεων εκμετάλλευσης του Ο.Π.Ε.Κ.Ε.Π.Ε. για το 2021 φαίνεται στον επόμενο πίνακα.

Είδος Καλλιέργειας	Επιλέξιμη Έκταση (ha)
Αγρανάπαυση	738,13
Ακρόδρυα (καρποί με κέλυφος)	1852,06
Αμπελώνες για επιτραπέζια χρήση	14,26
Αμπελώνες για παραγωγή οίνου	166,8
Αραβόσιτος	457,8
Αραβόσιτο ενσίρωσης	4,1
Αρωματικά φυτά	6,35
Βαμβάκι	928,29
Βοσκότοποι	10823,01
Γεώμηλα	66,96
Γη που δεν εντάσσεται σε καλλιεργητική δραστηριότητα	15,25
Δασικά δέντρα	23,95
Εκτάσεις με ΑΠΕ	3,06
Ελαιούχοι σπόροι	20
Ελαιώνες	3135,31
Ενεργειακές καλλιέργειες	489,07
Καπνός	11,51
Κηπευτικά	208,84
Κηπευτικά υπό κάλυψη	151,79
Κτηνοτροφικά φυτά για ζωοτροφές	1485,1
Λοιπά σιτηρά	2055,77
Λοιπές δενδρώδεις καλλιέργειες	537,24
Λοιπές καλλιέργειες	6,55
Μη επιλέξιμες εκτάσεις	9,07
Μηλοειδή	21,5
Όσπρια βρώσιμα	34,27
Πυρηνόκαρπα	261,69
Ροδακινιές μεταποίησης	216,99
Σκληρός σίτος	834,23
Σποροπαραγωγή	3,82
Τομάτα βιομηχανική	4,79
Φυτόρια	1,8
Σύνολο	24589,36

Πίνακας 14: Καλλιέργειες ανά είδος στο Δήμο Τεμπών (Πηγή: Ο.Π.Ε.Κ.Ε.Π.Ε., 2021)

Τα γεωργικά προϊόντα που ξεχωρίζουν στο Δήμο Τεμπών είναι:

Αμπελώνες-Οίνος: Η κύρια αμπελουργική περιοχή του Δήμου είναι η Ραψάνη (ζώνη Π.Ο.Π.) και δευτερευόντως η Κρασιά (ζώνη Π.Γ.Ε.), ενώ αμπελώνες και οινοποιεία υπάρχουν επίσης και στις Δ.Ε. Γόννων και Μακρυχωρίου. Συνολικά, το 2021



Φάση Α': Στρατηγικός Σχεδιασμός

καλλιεργούνταν 166,8ha αμπελώνες για παραγωγή οίνου, εκ των οποίων 58,32ha είναι αμπελώνες Π.Ο.Π.

Η ζώνη Π.Ο.Π. Ραψάνης θεσπίστηκε το 1971 περιλαμβάνει τις ποικιλίες ξινόμαυρο, κρασάτο και σταυρωτό (αμπελακιώτικο) και σε αυτή παράγεται ερυθρός ξηρός οίνος. Πρόκειται για τη νοτιότερη από τις 4 ζώνες Π.Ο.Π. στις οποίες συμμετέχει η ποικιλία ξινόμαυρο. Το μεγαλύτερο ποσοστό βρίσκεται στη βορειοδυτική πλευρά της κοιλάδας του Πηνειού στη Ραψάνη και στον Πυργετό και το υπόλοιπο στη νοτιοανατολική πλευρά της κοιλάδας, στην περιοχή των Αμπελακίων. Παραδοσιακά, οι αμπελώνες της περιοχής είχαν και τις 3 ποικιλίες της εν λόγω ζώνης Π.Ο.Π, κατά 1/3 περίπου και εν πολλοίς αυτό συνεχίζεται έως και σήμερα.

Η αμπελουργική ζώνη Π.Γ.Ε. Κρασιάς βρίσκεται σε υψόμετρο μεταξύ 350 και 750 μέτρων στην περιοχή της Κρασιάς και σε αυτήν παράγονται λευκός οίνος από σταφύλια της ποικιλίας chardonnay και ερυθρός οίνος από σταφύλια των ποικιλιών cabernet sauvignon και Merlot.

Ελιά: Στο Δήμο Τεμπών το 2021 καλλιεργούνταν συνολικά 3135,31ha ελαιώνες, κυρίως στην περιοχή των Γόννων. Κύρια προϊόντα με ιδιαίτερα ποιοτικά χαρακτηριστικά είναι οι ελιές και το λάδι της περιοχής που εμφανίζουν αρκετή ζήτηση και συμβάλλουν στην οικονομία της περιοχής.

Ακτινίδιο: Τα ακτινίδια που παράγονται στην περιοχή του Πυργετού και της Αιγάνης αποτελούν υπεραξία για την περιοχή λόγω της ποιότητας τους και της αυξανόμενης ζήτησης τους στο εξωτερικό, συμβάλλοντας στην οικονομική ευμάρεια των κατοίκων της περιοχής. Συνολικά στο Δήμο Τεμπών καλλιεργούνταν το 2021 314,91ha ακτινίδια.

Αμύγδαλο: Η παραγωγή αμυγδάλων αποτελεί σημαντικό τοπικό προϊόν για την περιοχή της Δ.Ε. Νέσσωνα, όπου το 2021 καλλιεργούνταν συνολικά 1690,11ha. Τα αμύγδαλα Συκουρίου χρησιμοποιούνται από τον γυναικείο συνεταιρισμό στο Συκούριο για την παραγωγή ποιοτικών τοπικών προϊόντων, ενώ η σημαντική αυτή καλλιέργεια συμβάλλει τα τελευταία χρόνια στην οικονομική τόνωση της περιοχής.

Καρπούζι: Σημαντική καλλιέργεια στην περιοχή του Μακρυχωρίου αποτελεί το καρπούζι. Το 2021 στο Δήμο Τεμπών καλλιεργούνταν συνολικά 98,27ha, σχεδόν η μισή έκταση των συνολικά καλλιεργούμενων κηπευτικών.

Κάστανο: Στο Δήμο Τεμπών καλλιεργούνταν το 2021 συνολικά 187,37ha καστανιών, με τα κάστανια Αμπελακίων, λόγω και των ευνοϊκών γεωμορφολογικών

και κλιματολογικών συνθηκών της περιοχής, να αποτελούν ένα αναγνωρισμένο προϊόν στις αγορές της Ελλάδας και του εξωτερικού.

Όσο αναφορά την **κτηνοτροφία** στο Δήμο Τεμπών τη μεγαλύτερη συμβολή έχει η αιγοπροβατοτροφία με συνολικά 98.363 ζώα, βάσει των στοιχείων των ενιαίων αιτήσεων εκμετάλλευσης του Ο.Π.Ε.Κ.Ε.Π.Ε. του 2021. Σημαντικός επίσης είναι και ο αριθμός των βοοειδών που ανέρχεται σε 4.624 ζώα και τα χοιροειδή που ανέρχονται σε 2.198 ζώα. Τέλος, ένας αρκετά μεγάλος αριθμός ατόμων ασχολείται με την μελισσοκομία, με τον αριθμό των κυψελών να ανέρχονται σε 9.948.

Είδος	Αριθμός Ζώων
Αιγοπρόβατα	98363
Βοοειδή	4624
Ιπποειδή	25
Κονικολοειδή (κουνέλια)	100
Κυψέλες μελισσών	9948
Ορνιθοειδή	5
Χοιροι	2198

Πίνακας 15: Αριθμός ζώων ανά είδος στο Δήμο Τεμπών (Πηγή: Ο.Π.Ε.Κ.Ε.Π.Ε.)

Στις βασικές προτεραιότητες του Δήμου για τη στήριξη του πρωτογενούς τομέα περιλαμβάνονται:

- ↻ Η στήριξη των νέων αγροτών και των υφιστάμενων αγροτικών εκμεταλλεύσεων με κατάλληλα χρηματοδοτικά εργαλεία.
- ↻ Η αποκατάσταση - δημιουργία αρδευτικών δικτύων όπου κριθεί απαραίτητο για την υποστήριξη νέων καλλιεργειών.
- ↻ Η εφαρμογή νέων τεχνολογιών «έξυπνης γεωργίας - κτηνοτροφίας».
- ↻ Η προβολή και προώθηση των ποιοτικών αγροτικών προϊόντων του Δήμου.
- ↻ Η προστασία των καλλιεργειών από καταστροφές λόγω εκδήλωσης έντονων καιρικών φαινομένων εξαιτίας της κλιματικής κρίσης.
- ↻ Η ολοκληρωμένη διαχείριση των δασών και των φυσικών πόρων.

Δευτερογενής Τομέας

Στον δευτερογενή τομέα στον Δήμο Τεμπών απασχολούνται 820 εργαζόμενοι που αποτελούν το 21,86% των συνολικά απασχολούμενων, συγκεντρώνοντας το μικρότερο ποσοστό μεταξύ των τριών παραγωγικών τομέων. Η βιομηχανική και βιοτεχνική δραστηριότητα συγκεντρώνεται κυρίως στην ΒΙ.ΠΕ Λάρισας που είναι χωροθετημένη στο Δήμο Τεμπών στα νότια του Μακρυχωρίου, στην άτυπη ΒΙ.ΠΕ. Συκουρίου στον επαρχιακό δρόμο Λάρισας - Συκουρίου, καθώς και κατά μήκος της



εθνικής οδού προς τη Λάρισα. Μικρές μεταποιητικές μονάδες αγροτικών προϊόντων (τυποποίηση τροφίμων, ελαιολιβεία, οινοποιεία, τυροκομεία, κτλ.) ξυλουργία, σιδηρουργία και άλλες μικρές βιοτεχνικές μονάδες υπάρχουν διάσπαρτες σε όλο το Δήμο.

Ένας αρκετά μεγάλος αριθμός από τους εργαζόμενους στον δευτερογενή τομέα απασχολείται στην ευρύτερη περιοχή της Λάρισας, στην οποία ο συγκεκριμένος τομέας διαδραματίζει σημαντικό ρόλο στην οικονομική ζωή. Ο βιομηχανικός ιστός της Π.Ε. κυριαρχείται από βιομηχανίες άμεσων καταναλωτικών αγαθών και είναι κυρίως μικρού μεγέθους. Ο σημαντικότερος κλάδος της μεταποίησης όσον αφορά τη συμμετοχή στη συνολική απασχόληση της μεταποίησης είναι ο κλάδος των Τροφίμων που συγκεντρώνει το 22,5% των απασχολούμενων. Ακολουθεί ο κλάδος της υφαντουργίας που αντιπροσωπεύει το 19% της απασχόλησης με σημαντικές τάσεις μείωσης. Οι υπόλοιποι σημαντικοί κλάδοι της μεταποίησης στην Π.Ε. ακολουθούν φθίνουσα πορεία. Η επεξεργασία γεωργικών προϊόντων κατέχει σημαντική θέση στην μεταποίηση. Επίσης, ιδιαίτερα αναπτύσσεται η επεξεργασία ξύλου, η υφαντουργία, η παραγωγή ενδυμάτων, τροφίμων, χαρτιού και μηχανολογικών και μηχανουργικών κατεργασιών. Τα κυριότερα προβλήματα του δευτερογενούς τομέα είναι η χαμηλή αποδοτικότητα λόγω της έλλειψης σύγχρονων υποδομών και μεθόδων παραγωγής.

Όσο αφορά την λατομική και μεταλλευτική δραστηριότητα στο Δήμο Τεμπών, ιδιαίτερη αναφορά θα πρέπει να γίνει στα εγκαταλελειμμένα λατομεία στην περιοχή Χασάμπαλη της Δ.Κ. Νέσσωνας, τα οποία σύμφωνα με τον Αν. Καθηγητή Γεωλογίας του Α.Π.Θ. έχουν τεράστια ιστορική και πολιτιστική αξία. Ένα από τα πλέον φημισμένα πετρώματα της Ύστερης Αρχαιότητας (1ος αι. π.Χ. – 6ος αι. μ.Χ.) υπήρξε ο Πράσινος Θεσσαλικός Λίθος, το γνωστό «*Verde antico*», που εξορυσσόταν κυρίως στην συγκεκριμένη περιοχή νοτιοδυτικά του οικισμού Νέσσωνας. Το πέτρωμα αυτό “έντυσε” την Αγία Σοφία στην Κωνσταντινούπολη, τον Άγιο Μάρκο στην Βενετία, τον Όσιο Λουκά στη Φωκίδα, τον Άγιο Δημήτριο στη Θεσσαλονίκη, το Οκτάγωνο στο παλάτι του Γαλέριου στη Θεσσαλονίκη, το Τινόλι του Αδριανού στη Ρώμη, και πολλά άλλα μνημεία σε όλο τον κόσμο. Η εξορυκτική δραστηριότητα στην περιοχή άρχισε τον 1^ο αιώνα π.Χ. και συνεχίστηκε με μικρές μόνο διακοπές ως τη δεκαετία του 1980, όπου διακόπηκε οριστικά καθώς κρίθηκε πλέον ασύμφορη.



Τριτογενής Τομέας

Οι απασχολούμενοι στον τριτογενή τομέα στο Δήμο Τεμπών είναι 1.747 άτομα, αποτελώντας το 46,57% των απασχολουμένων, με βάση τα στοιχεία της απογραφής του 2011. Ο τριτογενής τομέας στο Δήμο χαρακτηρίζεται από την δραστηριότητα επιχειρήσεων εμπορίου, υπηρεσιών (εκπαίδευση, υγεία, κτλ.), ελεύθερα επαγγέλματα και μεταφορές, με υψηλότερη συγκέντρωση στους μεγαλύτερους πληθυσμιακά οικισμούς του Δήμου, αλλά και από τον τουρισμό, λόγω κυρίως των επιχειρήσεων παροχής υπηρεσιών καταλύματος και υπηρεσιών εστίασης που δραστηριοποιούνται στο παραθαλάσσιο μέτωπο του Δήμου, αλλά και σε άλλες περιοχές του Δήμου με υψηλή επισκεψιμότητα, όπως η Κοιλιάδα των Τεμπών, τα Αμπελάκια και η Σπηλιά.

Ειδικότερα, όσο αφορά στον τουρισμό, που αποτελεί έναν τομέα με προστιθέμενη αξία λόγω της εξωστρέφειας που τον χαρακτηρίζει και των πολλαπλασιαστικών ωφελειών που μπορεί να προσφέρει και σε άλλους παραγωγικούς κλάδους, στην περιοχή της Π.Ε. Λάρισας υπάρχουν υποδομές αλλά και εμπειρία στον τομέα της τουριστικής διαχείρισης, ιδιαίτερα στις παραθαλάσσιες περιοχές και λιγότερο στις ορεινές - ημιορεινές οι οποίες υστερούν σημαντικά σε σχέση με τις πρώτες. Με βάση το Στατιστικό Μητρώο Επιχειρήσεων, οι απασχολούμενοι σε καταλύματα και εστίαση στην Π.Ε. Λάρισας για το 2021 ανέρχόταν σε 9.023 επί συνόλου 93.517 απασχολουμένων σε όλους τους τομείς οικονομικής δραστηριότητας.

Οι βασικοί τουριστικοί δείκτες των ξενοδοχειακών καταλυμάτων (αφίξεις/διανυκτερεύσεις/πληρότητα) των τελευταίων ετών για τον Δήμο Τεμπών, δείχνουν ότι παρόλο που υπήρξε μια μικρή κάμψη κατά τη διάρκεια της πανδημίας του COVID-19, ο κλάδος δείχνει να ανακάμπτει το 2022 με το σύνολο των δεικτών να εμφανίζονται στα ίδια και ελαφρώς αυξημένα επίπεδα σε σχέση με την προ COVID-19 περίοδο. Όσο αφορά τις βραχυχρόνιες μισθώσεις (Airbnb) παρατηρείται μεγάλη αύξηση των διαθέσιμων καταλυμάτων έως το 2018 και σταθεροποίηση αυτών περίπου στα 40-45 διαθέσιμα καταλύματα για την περίοδο 2018-2023. Στους πίνακες που ακολουθούν παρατίθενται αναλυτικά τα παραπάνω στοιχεία, με την υποσημείωση ότι τα διαθέσιμα δεδομένα του 2021 στον πρώτο πίνακα αναφέρονται αθροιστικά για τους Δήμους Τεμπών και Ελασσόνας.



Φάση Α': Στρατηγικός Σχεδιασμός

	2018	2019	2020	2021*	2022
Αφίξεις	2.953	2.897	689	1.864	2.974
Διανυκτερεύσεις	13.124	12.048	2.306	4.677	13.675
Πληρότητα	30,0%	24,5%	15,7%	23,0%	37,7%

Πίνακας 16: Αφίξεις - Διανυκτερεύσεις - Πληρότητα ξενοδοχειακών καταλυμάτων στο Δήμο Τεμπών (Πηγή: ΕΛΣΤΑΤ)

	2016	2017	2018	2019	2020	2021	2022	2023
Αριθμός Καταλυμάτων	9	24	43	45	41	44	43	43

Πίνακας 17: Αριθμός καταλυμάτων βραχυχρόνιων μισθώσεων - Airbnb στο Δήμο Τεμπών (Πηγή: AirDNA.gr)

Στις παράλιες ζώνες, τμήμα των οποίων εμπίπτει στη Δ.Ε. Κάτω Ολύμπου του Δήμου Τεμπών, η επικρατούσα μορφή τουρισμού είναι ο παραθερισμός, ως εποχιακό φαινόμενο μαζικών μετακινήσεων από τον ευρύτερο γεωγραφικό χώρο με αποτέλεσμα την εποχιακή πληθυσμιακή φόρτιση της συγκεκριμένης περιοχής.

Οι εναλλακτικές μορφές τουρισμού παρουσιάζουν σχετικά μικρή ανάπτυξη στην περιοχή του Δήμου Τεμπών, εκτιμάται ωστόσο ότι η περιοχή διαθέτει τις αναγκαίες προϋποθέσεις για περαιτέρω ενίσχυση τους, ιδιαίτερα στην περιοχή του Κισσάβου και του Κάτω Ολύμπου. Ενδεικτικά θα μπορούσαν να αναπτυχθούν οι κάτωθι μορφές:

Χειμερινός τουρισμός: Οι εγκαταστάσεις του χειμερινού τουρισμού διακρίνονται συνήθως στα ορεινά καταφύγια και τα χιονοδρομικά κέντρα. Αυτές σε συνδυασμό με τις ξενοδοχειακές μονάδες και ενοικιαζόμενα δωμάτια των ορεινών περιοχών καλύπτουν τόσο τις ανάγκες που δημιουργούν οι παραδοσιακές μορφές ορεινού τουρισμού όσο και εκείνες του αγροτουρισμού και οικοτουρισμού που βρίσκονται σε ανάπτυξη τα τελευταία χρόνια. Μεταξύ της Περιφέρειας Θεσσαλίας και του Ελληνικού Ορειβατικού Συλλόγου Λάρισας υπογράφηκε προγραμματική σύμβαση τον Μάιο του 2023 για την κατασκευή συρόμενου σχινοσιδηρόδρομου (lift), συνολικού μήκους 330 μέτρων στη θέση Κάναλος στον Κίσαβο. Το έργο είναι συνολικού προϋπολογισμού 1.000.000€ και χρηματοδοτείται από το Πρόγραμμα Δημοσίων Επενδύσεων της Περιφέρειας Θεσσαλίας. Στη θέση Κάναλος υπάρχει ήδη το ορειβατικό καταφύγιο του προαναφερθέντος Συλλόγου και η πρόσβαση σε αυτό γίνεται από τον οικισμό της Σπηλιάς του Δήμου Τεμπών.

Ορεινή πεζοπορία: Οι περιοχές του Κάτω Ολύμπου και του Κισσάβου προσφέρουν ποικιλία μονοπατιών, κοντά σε κατοικημένες περιοχές, χωρίς τεχνικές δυσκολίες. Η σήμανση και η προβολή αυτών των διαδρομών θα πρέπει να βελτιωθούν και να εμπλουτιστεί με ενημέρωση σχετικά με τους πολιτιστικούς και φυσικούς πόρους.



Ορεινή ποδηλασία: Η δραστηριότητα αυτή μπορεί να αναπτυχθεί σε πολλές περιοχές του Δήμου, καθώς το οδικό δίκτυο είναι ιδανικό, ιδίως στα χωριά και τις παραποτάμιες και ορεινές περιοχές. Ο βαθμός δυσκολίας ποικίλλει, το ανάγλυφο είναι αισθητικά και λειτουργικά πολύ ενδιαφέρον για τους ποδηλάτες και υπάρχει δυνατότητα συνδυασμού με άλλες δραστηριότητες (π.χ. ψάρεμα ή κολύμπι) και επισκέψεις σε σημεία ενδιαφέροντος.

Πολιτιστικός - θρησκευτικός τουρισμός: Στο Δήμο Τεμπών συναντώνται πλήθος μεταβυζαντινών ναών και περιοχές με μεγάλο Προσκυνηματικό ενδιαφέρον. Επιπλέον, ο επισκέπτης έχει τη δυνατότητα να επισκεφτεί ενδιαφέροντα μνημεία, μουσεία και χώρους πολιτισμού της περιοχής.



A.1.2. ΠΕΡΙΒΑΛΛΟΝ ΚΑΙ ΠΟΙΟΤΗΤΑ ΖΩΗΣ ΤΟΥ ΔΗΜΟΥ ΤΕΜΠΩΝ

A.1.2.1. Κλίμα

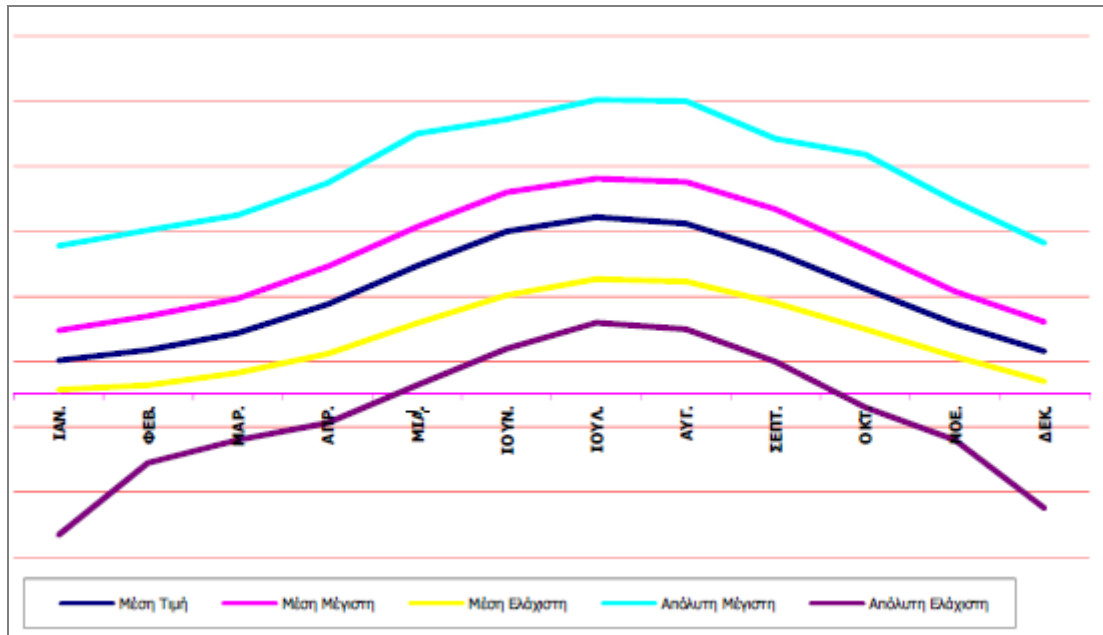
Το κλίμα της Π.Ε. Λάρισας στην ευρύτερη περιοχή της οποίας χωροθετείται ο Δήμος Τεμπών, είναι ηπειρωτικό και μπορεί να χαρακτηριστεί και ως μεταβατικό, από το μεσογειακό προς το ηπειρωτικό, δηλαδή με ψυχρούς χειμώνες και πολύ ζεστά καλοκαίρια, ιδιαίτερα στις κλειστές λεκάνες. Στις παραθαλάσσιες περιοχές με την επίδραση της θάλασσας, το κλίμα είναι πιο ήπιο. Σε ότι αφορά τη βροχομέτρηση της περιοχής, αυτή ανταποκρίνεται σε περιοχή ημίξηρου, δηλαδή σε βροχοπτώσεις από 300 - 500 mm. Το ετήσιο βροχομετρικό ύψος στην περιοχή της Π.Ε. Λάρισας είναι 427 mm και αποτελεί ένα από τα χαμηλότερα του Ελλαδικού χώρου. Στην συνέχεια παρουσιάζονται οι κλιματολογικές συνθήκες που επικρατούν στην ευρύτερη περιοχή, σύμφωνα με τα δεδομένα του Μετεωρολογικού Σταθμού Λάρισας που δίνονται για την περίοδο 1955-1997.

Πιο αναλυτικά, όσο αναφορά τις συνθήκες θερμοκρασίας, υγρασίας και ολικού ύψους υετού, παρατηρείται ότι η μέση μηνιαία θερμοκρασία κατά την διάρκεια του χρόνου κυμαίνεται μεταξύ 5,2°C και 27,2°C, η απόλυτη ελάχιστη θερμοκρασία για το διάστημα λήψης δεδομένων ήταν -21,6°C, ενώ η απόλυτη μέγιστη 45,2°C, όπως φαίνεται στον πίνακα και στο γράφημα που ακολουθούν.

Μήνες	Θερμοκρασία (ο C)					Σχετική Υγρασία (%)	Ολικό ύψος υετού (mm)
	Απόλυτη μέγιστη	Απόλυτη μέγιστη	Απόλυτη τιμή	Απόλυτη ελάχιστη	Απόλυτη ελάχιστη		
Ιανουάριος	22,8	9,8	5,2	0,7	-21,6	79,6	12,3
Φεβρουάριος	25,2	12	6,8	1,4	-10,5	75,1	12,1
Μάρτιος	27,5	14,7	9,4	3,3	-7	73,4	13,1
Απρίλιος	32,4	19,6	13,8	6,2	-4,4	68,7	11,3
Μάιος	40	25,7	19,7	10,9	1,4	61,1	10,3
Ιούνιος	42,2	31	25	15,2	7	49,2	6,9
Ιούλιος	45,2	33,1	27,2	17,7	11	46,6	4,7
Αύγουστος	45	32,6	26,2	17,3	10	50	4,3
Σεπτέμβριος	39,2	28,4	21,8	14	5	58,9	6,3
Οκτώβριος	36,8	22,2	16,2	10	-2	70	10,1
Νοέμβριος	29,6	15,8	10,8	5,8	-7	79,5	12,1
Δεκέμβριος	23,2	11,1	6,6	2	-17,5	82,2	13,2

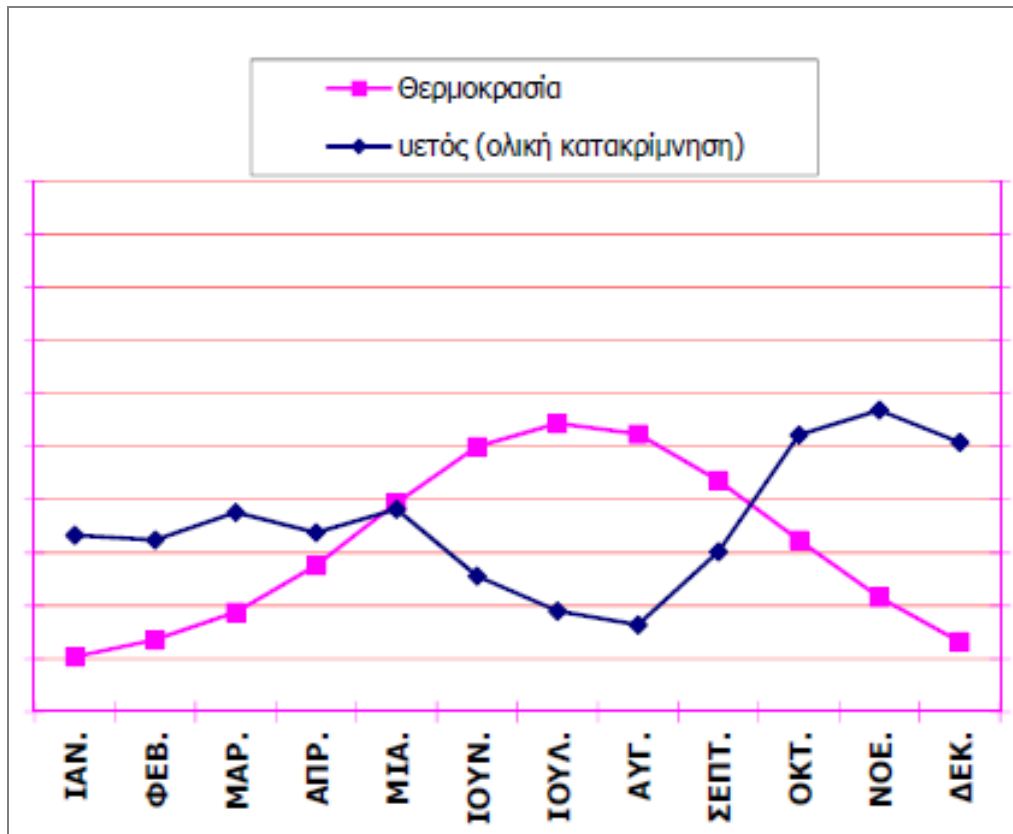
Φάση Α': Στρατηγικός Σχεδιασμός

Πίνακας 18: Κλιματολογικές συνθήκες Π.Ε Λάρισας (Πηγή: Μετεωρολογικός Σταθμός Λάρισας)



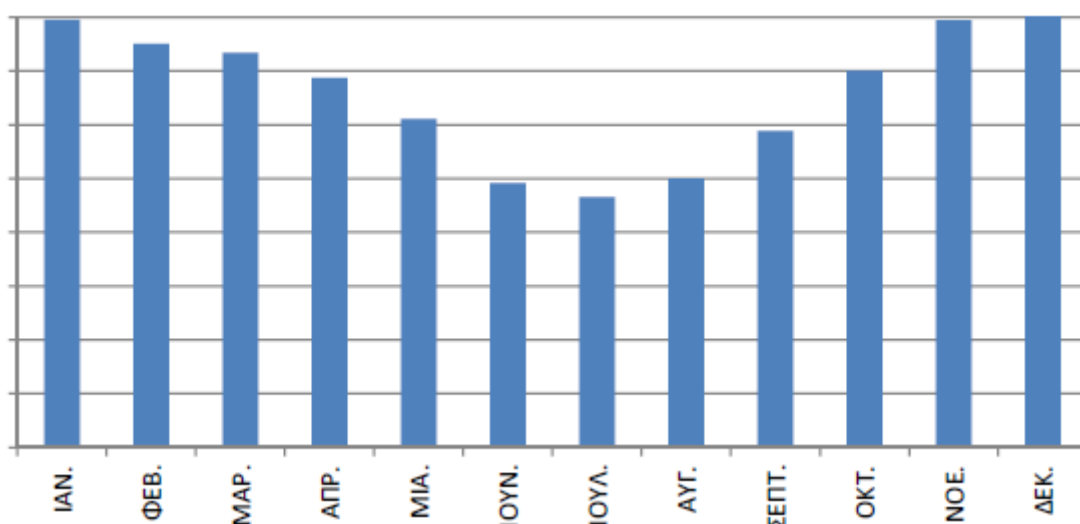
Γράφημα 5: Θερμοκρασιακές μεταβολές κατά τη διάρκεια του έτους (Πηγή: Μετεωρολογικός Σταθμός Λάρισας)

Η ξηρότητα του κλίματος προσδιορίζεται με την χρήση του ομβροθερμικού διαγράμματος όπου πραγματοποιείται σύγκριση των μέσων μηνιαίων θερμοκρασιών με το επίπεδο ολικής κατακρήμνισης. Τα διαστήματα όπου το διπλάσιο της θερμοκρασίας είναι μεγαλύτερο από το επίπεδο κατακρήμνισης θεωρούνται περίοδοι ξηρού κλίματος. Στο γράφημα που ακολουθεί διακρίνεται η αντιστοιχία της κλίμακας θερμοκρασίας προς την κλίμακα κατακρήμνισης, η οποία είναι $1^{\circ}\text{C} = 2 \text{ mm}$.



Γράφημα 6: Ομβροθερμικό διάγραμμα (Πηγή: Μετεωρολογικός Σταθμός Λάρισας)

Η ετήσια πορεία της σχετικής υγρασίας του αέρα παρουσιάζει απλή κύμανση της οποίας το μέγιστο παρατηρείται κατά την περίοδο από Νοέμβριο μέχρι Ιανουάριο και το ελάχιστο παρατηρείται τον Ιούνιο μέχρι Αύγουστο, όπως φαίνεται και στο γράφημα που ακολουθεί.

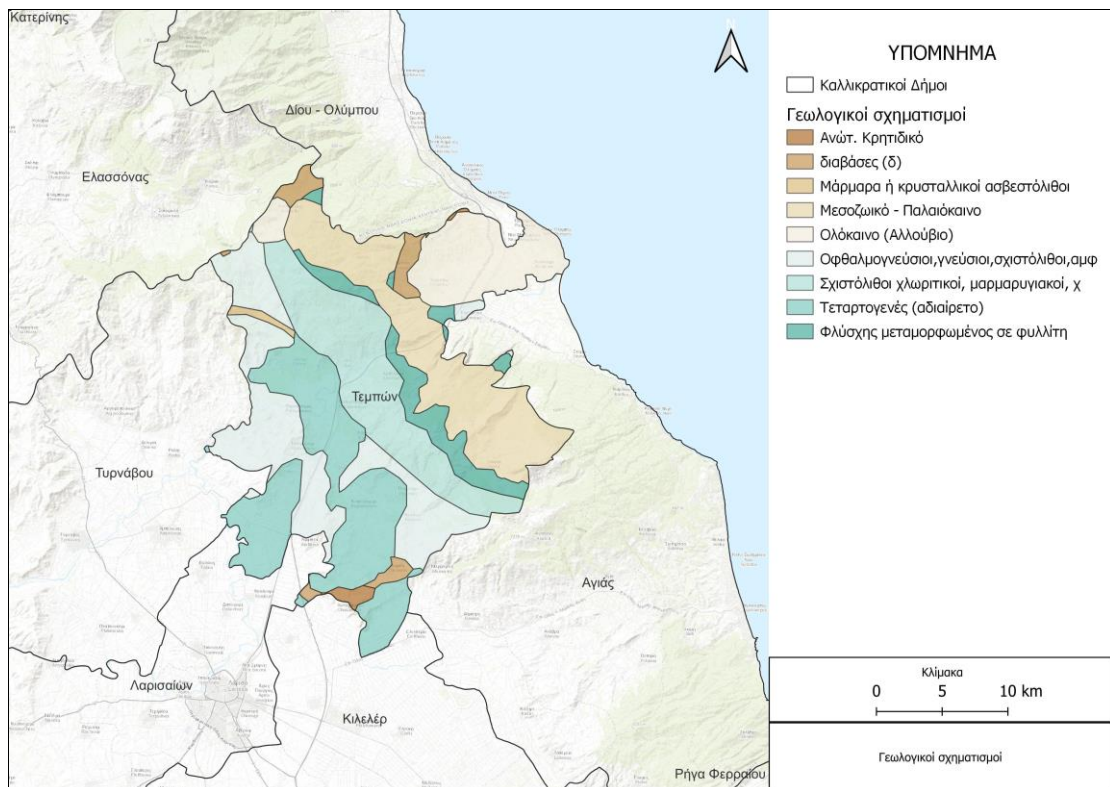


Γράφημα 7: Μεταβολή σχετικής υγρασίας (Πηγή: Μετεωρολογικός Σταθμός Λάρισας)

A.1.2.2. Γεωλογία – Τεκτονική – Υδατικοί Πόροι

Γεωλογία - Τεκτονική

Η ευρύτερη περιοχή του δήμου Τεμπών εντάσσεται γεωλογικά στην Πελαγονική ζώνη, η οποία συγκροτείται κυρίως από κρυσταλλοσχιτώδη πετρώματα πάνω στα οποία υπάρχουν Μεσοζωικά ιζήματα. Η ιζηματογένεση θεωρείται ανθρακική, καθαρά νηριτική με εξαίρεση δύο περιοχές, όπου εμφανίζονται πελαγικά ιζήματα με οφειλιθικές μάζες. Η Πελαγονική ζώνη, έχει διεύθυνση ΒΒΔ - ΝΝΑ και εκτείνεται από την πρώην Γιουγκοσλαβία προς τους Ελληνικούς ορεινούς όγκους του Βόρα, του Βέρνου, του Βερμίου, των Πιερίων, του Ολύμπου, του Πηλίου, της Βόρειας Εύβοιας και στη συνέχεια κάμπτεται προς τις Σποράδες, συμπεριλαμβάνοντας τα νησιά Σκιάθος, Σκόπελος και Σκύρος.



Εικόνα 5. Γεωλογικοί σχηματισμοί στα γεωγραφικά όρια του δήμου Τεμπών (Πηγή: ΕΑΓΜΕ, ίδια επεξεργασία)

Τα εδάφη αποτελούνται από μάρμαρα, κρυσταλλικούς ασβεστόλιθους και συπολίτες, ενώ στην ευρύτερη περιοχή (πεδινές εκτάσεις) απαντώνται άργιλοι και άμμοι και στην όδευση των ποταμών απαντώνται κροκάλες και λατύπες. Τα εδάφη αυτά προέρχονται από την αποσάρθρωση των μεσοζωικών πετρωμάτων της



Πελαγονικής ζώνης (μάρμαρα) και την αποσάρθρωση των αποθέσεων του Τεταρτογενούς (ποταμολιμναίες αποθέσεις, πρόσφατες ποτάμιες αναβαθμίδες).

Οι γεωλογικοί σχηματισμοί που συνέρχεται και συνθέτουν την περιοχή του δήμου Τεμπών είναι:

1. Τεταρτογενείς αποθέσεις (ευρύτερη περιοχή)
 - Ποταμολιμναίες αποθέσεις: Άργιλοι και άμμοι με παρεμβολές αδρομερών υλικών με το πάχος τους φτάνει έως τα 15 m.
 - Πρόσφατες ποτάμιες αναβαθμίδες: Αποτελούνται από κροκάλες και λατύπες ποικίλλου μεγέθους και λιθολογικής σύστασης και άμμους, στις κοίτες των ποταμών, των χειμάρρων και στις αναβαθμίδες τους.
2. Μεσοζωικά πετρώματα Πελαγονικής ζώνης (ευρύτερη περιοχή)
 - Μάρμαρα: Αποτελούν την κανονική προς τα επάνω εξέλιξη των παλαιοζωικών
 - Κάτω μεσοτριάδικών σχηματισμών. Είναι κυρίως μεσοστρωματώδη και λιγότερο παχυστρωματώδη έως άστρωτα. Καλύπτουν το τμήμα της ημιορεινής περιοχής.
3. Σχιστοκερατολιθική διάπλαση
 - Πιο βασικός σχηματισμός της Πελαγονικής ζώνης είναι η λεγόμενη σχιστοκερατολιθική διάπλαση, η απόθεση της οποίας κράτησε όλο το Ιουρασικό.

Ποταμοί

Το νομό Λάρισας διασχίζει ο Πηνειός ποταμός που πηγάζει στην Πίνδο, μπαίνει στο Θεσσαλικό κάμπο από τα στενά του Καλαμακίου, διατρέχει την κοιλάδα των Τεμπών και εκβάλλει στο Αιγαίο από το Στόμιο. Με τους παραποτάμους του, Τιταρήσιο, Σαραντάπορο, Ελασσονίτικο, Ξεριά και Ενιπέα, δημιουργεί έφορες πεδιάδες και αποτελεί πηγή ζωής της αγροτικής οικονομίας του νομού.

Λίμνες

Η λίμνη Κάρλα, ή Βοιβής κατά την αρχαιότητα, με έκταση περίπου στα 114.000 στρ., αποξηράθηκε το 1961 εξαιτίας των επιδημιών και των πλημμυρών που έφερνε στην περιοχή. Η αποξήρανσή της έδωσε περίπου 80.000 στρ. εύφορης γης στο Θεσσαλικό κάμπο. Στις μέρες μας έχει δημιουργηθεί ταμιευτήρας νερού στην περιοχή. Η λίμνη Νεζερός ή Ασκουρίς κατά την αρχαιότητα, είχε έκταση 4000 στρ. Βρισκόταν στο οροπέδιο της Καλλιπεύκης και το 1907 την αποξήραναν. Η λίμνη το

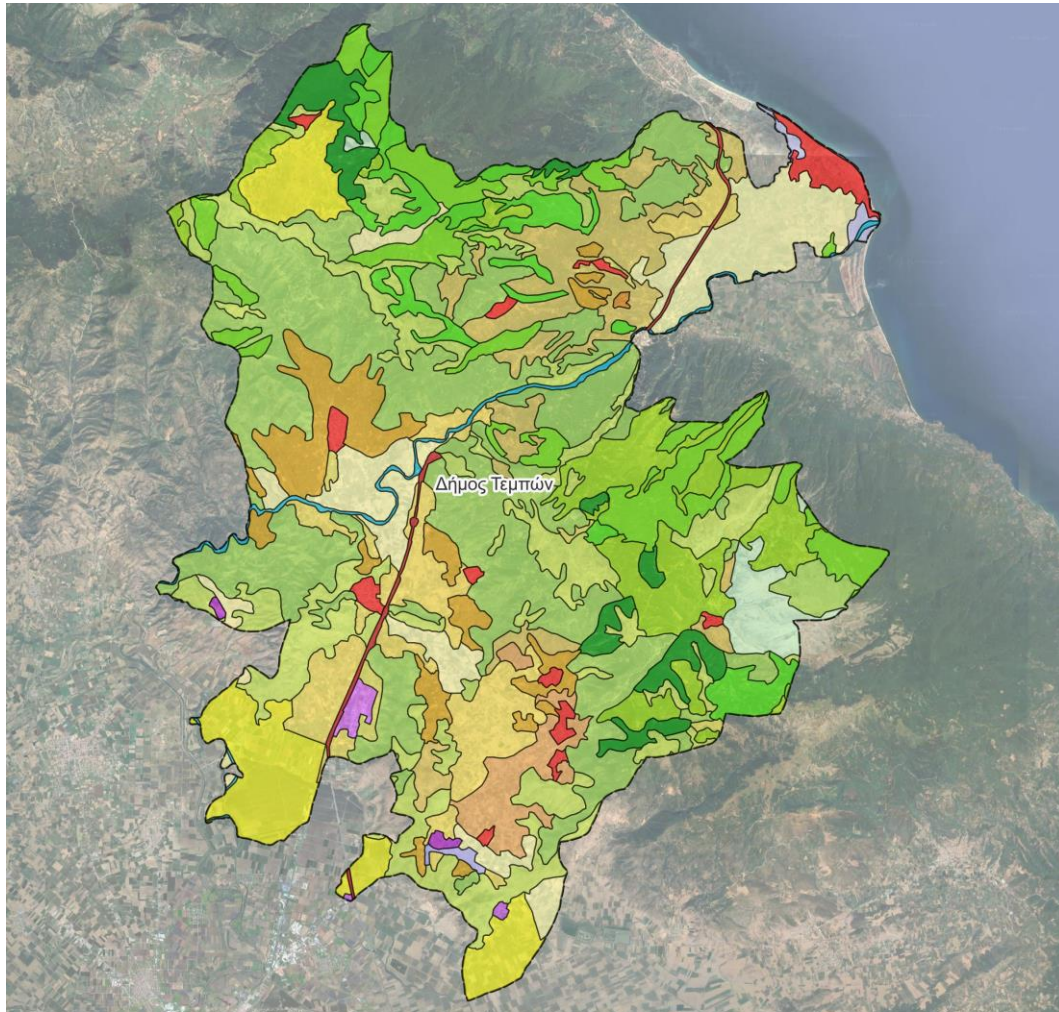
**Φάση Α': Στρατηγικός Σχεδιασμός**

Μάτι του Τυρνάβου, βρίσκεται στο Αργυροπούλι και έχει έκταση 250 στρ. αποτελεί έναν μοναδικό υδροβιότοπο που όμως λόγω της μείωσης της στάθμης της λίμνης, υπάρχει κίνδυνος εξαφάνισής του. Σήμερα για να εξυπηρετηθούν οι αρδευτικές ανάγκες του νομού λειτουργούν εκτός από την Κάρλα και σε άλλα μέρη ταμειυτήρες νερού οι οποίοι σε πολλές περιπτώσεις αποτελούν υδροβιότοπους.

Α.1.2.3. Καλύψεις Γης - Προστατευμένες περιοχές

Καλύψεις Γης

Στον παρακάτω χάρτη αποτυπώνονται οι καλύψεις γης στο Δήμο Τεμπών



ΥΠΟΜΝΗΜΑ

□ Όρια Δήμου Τεμπών

Καλύψεις γης CORINE 2018

- 112 - Διακεκομμένη αστική οικοδόμηση
- 121 - Βιομηχανικές ή εμπορικές ζώνες
- 122 - Οδικά και σιδηροδρομικά δίκτυα και γειτνιάζουσα γη
- 131 - Χώροι εξόρυξης ορυκτών
- 211 - Μη αρδευόμενη-αρδύσιμη γη
- 212 - Μόνιμα αρδευόμενη γη
- 221 - Αμπελώνες
- 222 - Οπωροφόρα δέντρα και φυτείες με σαρκώδεις καρπούς
- 223 - Ελαιώνες
- 231 - Λιβάδια
- 242 - Σύνθετα συστήματα καλλιέργειας

- 243 - Γη που καλύπτεται κυρίως από γεωργία με σημαντικές εκτάσεις φυσικής βλάστησης
- 311 - Δάσος πλατύφυλλων
- 312 - Δάσος κωνοφόρων
- 313 - Μικτό δάσος
- 321 - Φυσικοί βοσκότοποι
- 323 - Σκληροφυλλική βλάστηση
- 324 - Μεταβατικές δασώδεις-θαμνώδεις εκτάσεις
- 333 - Εκτάσεις με αραιή βλάστηση
- 411 - Βάλτοι στην ενδοχώρα
- 421 - Παραθαλάσσιοι βάλτοι
- 511 - Ροές υδάτων
- 523 - Θάλασσα και ωκεανός

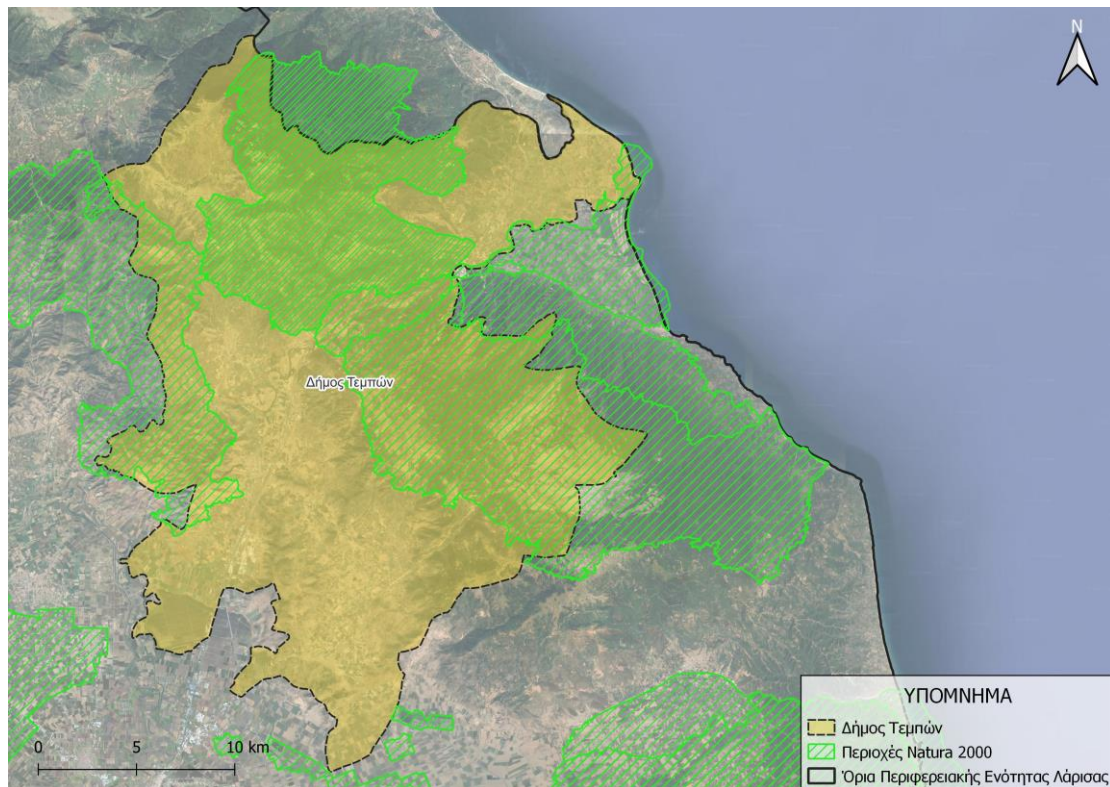
Εικόνα 6: Θεσομοθετημένες χρήσεις γης στο Δήμο Τεμπών (Πηγή: <https://geodata.gov.gr/dataset/corine-2000>)



Όσον αφορά τα ποσοστά καλύψεων γης, το μεγαλύτερο τμήμα του Δήμου Τεμπών αποτελείται από εκτάσεις που αφορούν δασικές και ημι-φυσικές περιοχές με εμβαδόν ίσο με 114,90 χλμ² καλύπτοντας το 60,68% των συνολικών εκτάσεων του Δήμου. Ακολουθούν οι γεωργικές εκτάσεις, οι οποίες καλύπτουν το 35,25% των εκτάσεων του Δήμου, ενώ οι τεχνητές επιφάνειες αντιπροσωπεύουν μόλις το 2,84%. Τέλος, οι υδρότοποι και οι υδάτινες επιφάνειες έχουν ποσοστά μικρότερα του 1%. Αναφορικά με το δεύτερο επίπεδο των καλύψεων, και αναλύοντας ακόμα περισσότερο τις καλύψεις γης του Δήμου, παρατηρείται ότι το 44,91% των εκτάσεων καλύπτονται από συνδυασμούς θαμνώδους και/ή ποώδους βλάστησης όπου είναι και το μεγαλύτερο ποσοστό κάλυψης στο σύνολό του Δήμου. Έπειτα οι κατηγορίες αρόσιμη γη, δάση και ετερογενείς γεωργικές περιοχές καταλαμβάνουν τα αμέσως μεγαλύτερα ποσοστά με 14,60%, με 14,11% και 12,97% αντίστοιχα. Αξιοσημείωτο ποσοστό, της τάξης του 7,17% καταλαμβάνουν και οι μόνιμες καλλιέργειες. Τέλος, με ποσοστό 1,8% και 0,9% αντιπροσωπεύονται ο αστικός ιστός και οι βιομηχανικές, οι εμπορικές ζώνες και τα δίκτυα μεταφορών, ενώ όλες οι υπόλοιπες κατηγορίες καταλαμβάνουν πολύ μικρά ποσοστά.

Προστατευόμενες Περιοχές

Στην ευρύτερη περιοχή του Δήμου Τεμπών και όχι σε μεγάλη απόσταση από αυτόν υπάρχουν μερικά από τα πιο σημαντικά οικοσυστήματα της Ελλάδας.



Εικόνα 7: Περιοχές Natura στην ευρύτερη περιοχή του Δήμου Τεμπών (Πηγή: <https://land.copernicus.eu/en/products/corine-land-cover/clc2018>, ίδια επεξεργασία)

Στον παρακάτω πίνακα καταγράφονται οι περιοχές που έχουν ενταχθεί στο δίκτυο Natura 2000:

ΚΩΔΙΚΟΣ	ΚΑΤΗΓΟΡΙΑ	ΟΝΟΜΑΣΙΑ	ΕΚΤΑΣΗ (ha)
GR1420001	ΕΖΔ	ΚΑΤΩ ΟΛΥΜΠΟΣ-ΚΑΛΛΙΠΕΥΚΗ	12.437
GR1420005	ΖΕΠ - ΕΖΔ	ΔΑΣΟΣ ΚΟΙΛΑΔΑΣ ΤΕΜΠΩΝ	1.335
GR1420007	ΖΕΠ	ΟΡΟΣ ΟΣΣΑ	24.125
GR1420008	ΖΕΠ	ΚΑΤΩ ΟΛΥΜΠΟΣ, ΟΡΟΣ ΓΟΔΑΜΑΝΙ ΚΑΙ ΚΟΙΛΑΔΑ ΡΟΔΙΑΣ	24.572

Πίνακας 19: Περιοχές ένταξης στο δίκτυο NATURA 2000



A.1.3.4 Λοιποί φυσικοί πόροι – Υπερτοπικοί πόλοι έλξης του Δήμου

Ο Δήμος Τεμπών προσελκύει πλήθος επισκεπτών καθ' όλη τη διάρκεια του έτους, καθώς προσφέρεται τόσο για θερινό, όσο και για χειμερινό τουρισμό, ενώ παράλληλα δίνει τη δυνατότητα για ανάπτυξη εναλλακτικών μορφών τουρισμού. Οι κυριότεροι πόλοι τουριστικού ενδιαφέροντος του Δήμου, είναι οι ακόλουθοι:

- ↪ **Η Κοιλιάδα των Τεμπών:** Βρίσκεται στα βορειοδυτικά του Δήμου και περιλαμβάνει 10χλμ. μαγευτικής διαδρομής κατά μήκος του ποταμού Πηνειού και του φαραγγιού που σχηματίζεται πλάτους 25 μέτρων ανάμεσα από τα βουνά του Ολύμπου και του Κισσάβου. Η περιοχή είναι πλούσια σε βλάστηση, συνδυάζοντας το πράσινο του βουνού με τα παραποτάμια πλατάνια, έχει ενταχθεί στο Ευρωπαϊκό Δίκτυο Προστασίας Δασών, διαθέτει πλούσια ιστορία από την αρχαία περίοδο έως σήμερα και παρουσιάζει έντονο θρησκευτικό ενδιαφέρον. Ιστορία, μυθολογία, αρχαιολογία, θρησκεία, φυσικό περιβάλλον, συνθέτουν ένα ενδιαφέρον μωσαϊκό για κάθε επισκέπτη.
- ↪ **Αμπελάκια:** Πρόκειται για χαρακτηρισμένο παραδοσιακό οικισμό χτισμένο στις πλαγιές του Κισσάβου, ο οποίος γνώρισε μεγάλη οικονομική και κοινωνική άνθηση κατά τον 18^ο αιώνα και διατηρεί έως και σήμερα αναλλοίωτα σε μεγάλο βαθμό τα οικιστικά και κτιριακά χαρακτηριστικά εκείνης της εποχής. Τα λιθόστρωτα σοκάκια και τα περίπου 17 αρχοντικά με την υπογραφή της ευρωπαϊκής αστικής αρχιτεκτονικής του 18^{ου} αιώνα μεταφέρουν τον επισκέπτη στο κλίμα ευρωστίας των ντόπιων εμπόρων της εποχής, ενώ το πλούσιο φυσικό περιβάλλον που περιβάλλει τον οικισμό δημιουργεί έναν πολύ ενδιαφέρον σύνολο για τον επισκέπτη.

A.1.2.5. Χωροταξικός - Πολεοδομικός Σχεδιασμός και Οργάνωση

Οικιστική Οργάνωση

Σύμφωνα με το Περιφερειακό Χωροταξικό Πλαίσιο της Περιφέρειας Θεσσαλίας του 2018, στον Δήμο Τεμπών δεν εντοπίζεται κάποιος οικισμός 1ου, 2ου ή 3ου επιπέδου. Ο οικισμός του Μακρυχωρίου χαρακτηρίζεται ως κέντρο ενδοπεριφερειακής ανάπτυξης 4^{ου} επιπέδου. Οι οικισμοί του Δήμου εξυπηρετούνται κατά κύριο λόγο από την Λάρισα, που είναι πρωτεύουσα της Περιφερειακής Ενότητας αλλά και εθνικός αστικός πόλος και δευτερευόντως από τον Τύρναβο, που είναι αστικό περιφερειακό κέντρο.



Φάση Α': Στρατηγικός Σχεδιασμός

Οι περισσότεροι οικισμοί έχουν οριοθετηθεί με Αποφάσεις Νομάρχη, βάσει των οποίων καθορίζονται οι γενικοί και ειδικοί όροι δόμησης, οι οικισμοί του Συκουρίου και της Γυρτώνης είναι προϋφιστάμενοι του 1923 και οι οικισμοί των Αμπελακίων, των Τεμπών και της Κρανιάς είναι χαρακτηρισμένοι παραδοσιακοί (ΠΔ 19.10.1978/ΦΕΚ 594Δ').

Το Μακρυχώρι αποτελεί την έδρα του Δήμου και βρίσκεται σε πολύ κοντινή απόσταση από τον αυτοκινητόδρομο Αιγαίου, στα νοτιοδυτικά του Δήμου. Για τον λόγο αυτό φαίνεται να συγκεντρώνει αρκετές υπηρεσίες και λειτουργίες εξυπηρέτησης σχετικές με τον αυτοκινητόδρομο, αναλογικά με τους υπόλοιπους οικισμούς. Επιπλέον, νοτιότερα του οικισμού και παράλληλα με τον αυτοκινητόδρομο, εντοπίζεται και η ΒΙ.ΠΕ. Λάρισας, η οποία ανήκει στα διοικητικά όρια του Δήμου Τεμπών, σύμφωνα με το ΦΕΚ Β/2813/05.11.2013.

Τα Αμπελάκια είναι μικρός οικισμός και οι λειτουργίες που αναπτύσσονται σε αυτόν είναι κυρίως σχετικές με τον πολιτισμό και την αναψυχή.

Στον οικισμό των Γόννων φαίνεται να υπάρχουν ανεπτυγμένες και συγκεντρωμένες ορισμένες λειτουργίες και εξυπηρετήσεις χωρίς να εμφανίζεται κάποια ιδιαίτερη δυναμική. Ο ρόλος του οικισμού ενισχύεται τοπικά λόγω της χωροθέτησης του Κέντρου Υγείας, το οποίο και εξυπηρετεί όλο τον Δήμο.

Στη Δ.Ε. Κάτω Ολύμπου ο μεγαλύτερος οικισμός, ο Πυργετός, δεν φαίνεται να συγκεντρώνει κάποιο σημαντικό πλήθος λειτουργιών, πέραν κάποιων διοικητικών υπηρεσιών διαδημοτικής/τοπικής σημασίας. Πλήθος λειτουργιών σχετικών με τον τουρισμό συγκεντρώνει η παραλία της Αιγάνης, και πιο συγκεκριμένα τα Νεα Μεσάγκαλα και το Καστρί. Το παραλιακό αυτό μέτωπο του Δήμου φαίνεται να είναι το πιο ανεπτυγμένο πολεοδομικά τμήμα της Δ.Ε. λόγω του τουρισμού.

Στη Δ.Ε. Νέσσωνας, το Συκούριο συγκεντρώνει τις περισσότερες λειτουργίες και υπηρεσίες, συμπεριλαμβανομένων και λειτουργιών που σχετίζονται με την αναψυχή. Η Τοπική Κοινότητα Συκουρίου και Όσσας λόγω και της γειννίας τους, έχουν αναπτυχθεί πολεοδομικά σε τέτοιο βαθμό όπου πλέον φαίνεται να έχουν σχεδόν συνενωθεί.

Υπερκείμενος Χωροταξικός Σχεδιασμός

Γενικό Πλαίσιο Χωροταξικού Σχεδιασμού & Αειφόρου Ανάπτυξης

Σύμφωνα με το εγκεκριμένο Γ.Π.Χ.Σ.Α.Α. (ΦΕΚ 128/Α'), επιδιώκεται η πολυκεντρική οργάνωση του εθνικού χώρου, με τη δημιουργία ενός ολοκληρωμένου πλέγματος



Φάση Α': Στρατηγικός Σχεδιασμός

αστικών πόλων και αξόνων ανάπτυξης. Δίνονται επίσης γενικές κατευθύνσεις που αφορούν τη χωρική διάρθρωση και ανάπτυξη των παραγωγικών τομέων. Οι κατευθύνσεις αυτές που σχετίζονται με τον Δήμο Τεμπών έχουν ως εξής:

- ↳ χωρική οργάνωση και ανάπτυξη του ορεινού, παράκτιου, νησιωτικού και αγροτικού χώρου, καθώς και των παραμεθόριων περιοχών
- ↳ διατήρηση, προστασία και ανάδειξη τού εθνικού φυσικού και πολιτιστικού πλούτου, διατήρηση και ανάδειξη της ποικιλομορφίας της υπαίθρου, βιώσιμη διαχείριση των φυσικών πόρων, καθώς και αντιμετώπιση των κλιματικών αλλαγών και των επιπτώσεων των φυσικών καταστροφών,
- ↳ γεωγραφική ανασυγκρότηση της χώρας με σκοπό τη δημιουργία βιώσιμων διοικητικών και αναπτυξιακών ενοτήτων,
- ↳ βελτίωση της ποιότητας των υφιστάμενων υποδομών μεταφορών και των σχετικών υπηρεσιών σε όλη την επικράτεια, με σκοπό την αύξηση του βαθμού προσβασιμότητας και της προσπελασιμότητας, της μείωσης του χρόνου και του κόστους των μεταφορικών υπηρεσιών, της ασφάλειας των μεταφορικών / συγκοινωνιακών υπηρεσιών (επιβατών, εμπορευμάτων και πεζών) και της μείωσης της κατανάλωσης καυσίμων την αύξηση της συνολικής κυκλοφοριακής ικανότητας του αστικού οδικού δικτύου, την προώθηση έργων παράκαμψης των κύριων αστικών κέντρων, την προώθηση μέτρων και έργων που ενισχύουν την ελκυστικότητα και την ποιότητα των Μέσων Μαζικής Μεταφοράς (Μ.Μ.Μ.), με έμφαση στη μείωση των σχετικών χρονοαποστάσεων, τη μείωση των τροχαίων ατυχημάτων και τη μείωση των αρνητικών περιβαλλοντικών επιπτώσεων (ρύπανση, θόρυβος).
- ↳ θέσπιση κινήτρων για οχήματα που διαθέτουν κινητήρες φιλικούς προς το περιβάλλον και ενσωματώνουν νέες αντιρρυπαντικές τεχνολογίες πλήρης εξασφάλιση κάλυψης των ενεργειακών αναγκών σε όλα τα σημεία του εθνικού χώρου (σε συνδυασμό με τη συνεχή προσπάθεια εξοικονόμησης ενέργειας σε όλους τους τομείς),
- ↳ Προώθηση προγράμματος υπηρεσιών δωρεάν ασυρμάτου διαδικτύου στην περιφέρεια.
- ↳ Βιώσιμη οικονομική ανάπτυξη του αγροτικού τομέα και διασφάλιση της οικολογικής και πολιτιστικής σημασίας των περιοχών της υπαίθρου, με το συνδυασμό παραδοσιακών και σύγχρονων επιχειρηματικών δραστηριοτήτων και προτύπων, την προώθηση συμβατών προς το περιβάλλον και το τοπίο ορίων



ανάπτυξης και την αξιοποίηση των ενδογενών συγκριτικών πλεονεκτημάτων σε μία σειρά προϊόντων και μεθόδων παραγωγής

- ↳ Ορθολογική οργάνωση και ανάπτυξη του τομέα του τουρισμού στο πλαίσιο της αξιοποίησης των συγκριτικών πλεονεκτημάτων της χώρας (γεωγραφική θέση, κλίμα, πολυνησιακός χαρακτήρας, μήκος και ποιότητα ακτών, ποικιλία και έντονη εναλλαγή της μορφής και του είδους των πόρων, πυκνότητα και ποικιλία περιοχών ιδιαίτερου φυσικού κάλλους και πλούσιο πολιτιστικό κεφάλαιο

Ειδικές κατευθύνσεις Αγροτικού Χώρου: Επιδιώκεται η αύξηση της ελκυστικότητας του αγροτικού χώρου ως περιοχής διοίκησης, αναψυχής και ανάπτυξης παραγωγικών δραστηριοτήτων, ιδιαίτερα δε του πρωτογενή τομέα, με την ανάπτυξη ποιοτικών πρωτογενών δραστηριοτήτων σε συνδυασμό με τον τουρισμό. Ειδικότερα για τη συγκράτηση του αγροτικού πληθυσμού προτείνεται η δημιουργία παραγωγικών και κοινωνικών υποδομών και η παροχή κίνητρων για τη δραστηριοποίηση των νέων και ασφαλή παραμονή των ηλικιωμένων. Επιδιώκεται, επίσης, η συνετή διαχείρισή του, με στόχο τη διαφύλαξη των χαρακτηριστικών του ως φυσικού αποθέματος και ως τοπίου, και η ανάδειξη της σημασίας του για τη διατήρηση των φυσικών οικοσυστημάτων και των αγρό-οικοσυστημάτων. Ο χώρος αυτός, που καταλαμβάνει το σύνολο σχεδόν του ορεινού και ημιορεινού χώρου καθώς και σημαντικά τμήματα του παράκτιου, δεν είναι ομοιόμορφος

Ειδικές κατευθύνσεις Ορεινού Χώρου: Επιδιώκεται η ανασυγκρότηση των παραγωγικών δραστηριοτήτων, η συγκράτηση του πληθυσμού και η ισόρροπη σχέση μεταξύ πόλης και υπαίθρου με τη στήριξη, μεταξύ άλλων, των δυναμικότερων μικρών οικισμών.

Ειδικές κατευθύνσεις Παράκτιου Χώρου: Επιδιώκεται η βιώσιμη διαχείριση των φυσικών πόρων, τόσο του θαλάσσιου όσο και του χερσαίου τμήματος της παράκτιας ζώνης και η βελτίωση του συντονισμού των δράσεων σε εθνικό, περιφερειακό και τοπικό επίπεδο ώστε να εξασφαλίζεται η συμβατότητα, συμπληρωματικότητα και συνέργεια των αναπτυξιακών δραστηριοτήτων και να διατηρούνται και οι απαραίτητες ζώνες ελεύθερης πρόσβασης και αναψυχής των πολιτών.



Περιφερειακό Χωροταξικό Πλαίσιο (ΠΧΠ) της Περιφέρειας Θεσσαλίας

Το Περιφερειακό Χωροταξικό Πλαίσιο (ΠΧΠ) της Περιφέρειας Θεσσαλίας εγκρίθηκε με τη δημοσίευση της απόφασης του Υπουργού Περιβάλλοντος και Ενέργειας στο ΦΕΚ 269/ΑΑΠ/15.9.2018, αναθεωρώντας και αντικαθιστώντας το προγενέστερο Περιφερειακό Πλαίσιο Χωροταξικού Σχεδιασμού και Αειφόρου Ανάπτυξης (ΠΠΧΣΑΑ) της ίδιας Περιφέρειας (ΦΕΚ 1484/Β/10.8.2003). Ο Στρατηγικός στόχος του αναθεωρημένου ΠΧΠ είναι η ένταξη της Περιφέρειας στον πυρήνα της ευρωπαϊκής ανάπτυξης και η ενίσχυση των σχέσεων της Θεσσαλίας με τις εκτός ΕΕ γεωπολιτικές ενότητες, αξιοποιώντας το συγκριτικό πλεονέκτημά της, που είναι η κεντροβαρυντική της θέση στον Ελληνικό χώρο, καθώς και το ότι η Περιφέρεια διασχίζεται από τον βασικό μεταπολεμικό άξονα ανάπτυξης Αθήνα-Θεσσαλονίκη. Σύμφωνα με την ιεράρχηση του οικιστικού δικτύου της Περιφέρειας, ο οικισμός του Μακρυχωρίου που είναι η έδρα του Δήμου Τεμπών, εντάσσεται στο 4ο Περιφερειακό επίπεδο, που αποτελείται από «Κέντρα ενδοπεριφερειακών αναπτυξιακών ενοτήτων». και κατά κανόνα ταυτίζονται με τις έδρες των Καλλικράτειων Δήμων.

Ως προς τις υποδομές μεταφορών, ο αυτοκινητόδρομος ΠΑΘΕ συνδέει την Περιφέρεια Θεσσαλίας με τους κύριους πόλους υπερτοπικής σημασίας της Χώρας (Αθήνα-Θεσσαλονίκη), διατρέχει τον Δήμο Τεμπών (ως Ε75). Ο αυτοκινητόδρομος αναβαθμίζει το ρόλο της Περιφέρειας σε εθνικό επίπεδο, ενώ παράλληλα συμβάλλει και στην άρση των ενδοπεριφερειακών ανισοτήτων. Ως προς το Σιδηροδρομικό Δίκτυο, στο ΠΧΠ αναφέρεται η σιδηροδρομική γραμμή Αθήνας - Θεσ/νίκης που διέρχεται από τον Δήμο Τεμπών. Επίσης γίνεται αναφορά στην παλαιά σιδηροδρομική γραμμή της Κοιλιάδας Τεμπών και πρόταση για να εξεταστεί η επαναλειτουργία της γραμμής για τουριστικούς σκοπούς.

Σε σχέση με τους φυσικούς και πολιτιστικούς πόρους διεθνούς, εθνικής και περιφερειακής εμβέλειας και το τοπίο, ο Δήμος Τεμπών περιλαμβάνεται στη Ζώνη Τοπίου 1: «Ανατολικά παράλια Θεσσαλίας». Αυτό χαρακτηρίζεται από την εναλλαγή ορεινών και παραθαλάσσιων τοπίων και περιλαμβάνει πλήθος από προστατευόμενες περιοχές, παραδοσιακούς οικισμούς, ακτές κολύμβησης και αρχαιολογικούς χώρους. Στα όρια του Δήμου Τεμπών περιλαμβάνονται:

- Ο Θεσσαλικός Όλυμπος που χαρακτηρίζεται Τοπίο Διεθνούς Αξίας και καλύπτεται από μεσογειακά δάση και αλπικά λιβάδια. Είναι χαρακτηρισμένος



Φάση Α': Στρατηγικός Σχεδιασμός

αρχαιολογικός χώρος, Εθνικός Δρυμός και αναγνωρίζεται από την UNESCO ως «Απόθεμα της Βιόσφαιρας».

- Η Κοιλάδα Τεμπών που χαρακτηρίζεται Τοπίο Εθνικής Αξίας, διασχίζεται από τον Πηνειό ποταμό, οι όχθες του οποίου καλύπτονται από υδρόβιο δάσος με πλατάνια, ιτιές κ.λπ.
- Το Όρος Όσσα που χαρακτηρίζεται Τοπίο Περιφερειακής Αξίας, περιλαμβάνει ορεινό δασικό σύμπλεγμα με εκτεταμένα κλειστά δάση οξιάς και ελάτης και η κορυφή του καλύπτεται από ψευδό-αλικά λιβάδια.

Στη χωρική οργάνωση του παραγωγικού συστήματος της Περιφέρειας, ο Δήμος Τεμπών ανήκει στη «ζώνη Α» των Περιοχών Τουρισμού/ Β Κατοικίας (τόξο Όλυμπος- Όσσα-Μαυροβούνι-Πήλιο-Σποράδες στα ανατολικά της περιφέρειας), καθώς συγκεντρώνει φυσικό απόθεμα σημαντικής έκτασης και αξίας, με ιστορικούς ορεινούς τουριστικούς προορισμούς. Για τον Δήμο Τεμπών το Π.Χ.Π. προτείνει τις εξής ενέργειες: Αξιοποίηση της κοιλάδας των Τεμπών με βάση ένα ολοκληρωμένο σχέδιο για την ανάπτυξη εναλλακτικών μορφών τουρισμού και αξιοποίηση του περιβαλλοντικού δυναμικού της περιοχής του Ολύμπου.

Για τις περιοχές Βιομηχανίας γίνεται αναφορά στην ανάγκη οργάνωσης και εξυγίανσης των άτυπων βιομηχανικών συγκεντρώσεων που κατά τεκμήριο δημιουργούν περιβαλλοντικά προβλήματα και μία εκ των οποίων είναι η ΒΙ.ΠΕ. Συκουρίου στον επαρχιακό δρόμο Λάρισας - Συκουρίου.

Για τις περιοχές Α.Π.Ε., η περιοχή στο όρος Όσσα των Δήμων Αγιάς και Τεμπών αναγνωρίζεται ως Περιοχή Αιολικής Καταλληλότητας (Π.Α.Κ.) και ισχύουν οι αντίστοιχες κατά περίπτωση κατευθύνσεις του Ειδικού Π.Χ.Σ.Α.Α. για τις Α.Π.Ε.

Ακόμη, στην Περιφέρεια Θεσσαλίας προσδιορίζονται 10 βιώσιμες διοικητικές - αναπτυξιακές ενότητες. Η Διοικητική-Αναπτυξιακή Ενότητα ευρύτερης περιοχής Λάρισας στην οποία περιλαμβάνεται και ο Δήμος Τεμπών, έχει σύνθετη αναπτυξιακή φυσιογνωμία. Περιλαμβάνει τμήμα της ευρύτερης ζώνης εντατικής γεωργίας, και τμήμα της ευρύτερης ζώνης αγροτικών δραστηριοτήτων, ενώ περιλαμβάνει και μεγάλο μέρος της ευρύτερης ζώνης μεταποίησης που επικαλύπτεται κυρίως με τις δύο προηγούμενες.

Τέλος, όσον αφορά τον χωρικό προσδιορισμό των ευρύτερων ανθρωπογεωγραφικών ενότητων του παράκτιου, νησιωτικού και ορεινού χώρου, ο Δήμος Τεμπών όσο αναφορά στον παράκτιο και νησιωτικό χώρο (αν και με μικρή έκταση) ανήκει στην περιοχή που αποτελούν τα παράλια της Π.Ε. Λάρισας (εκτός της



Φάση Α': Στρατηγικός Σχεδιασμός

περιοχής του Δέλτα Πηνειού). Κύριο χαρακτηριστικό της, είναι οι έντονες τάσεις ανάπτυξης κυρίως προς την κατεύθυνση της Β' κατοικίας και αναψυχής, με αποτέλεσμα να παρατηρούνται συμπτώματα υποβάθμισης. Η αντιμετώπιση του προβλήματος θα γίνει με ολοκλήρωση του σχεδιασμού σε επίπεδο ΤΧΣ και κύριο στόχο την διατήρηση και ανάδειξη της φυσιογνωμίας της περιοχής, που συνεπάγεται τον περιορισμό της εκτός σχεδίου δόμησης και εκτόνωση της ζήτησης σε οργανωμένους υποδοχείς. Στον ορεινό χώρο ο Δήμος Τεμπών ανήκει στις ενότητες Α και Β με βασικό στόχο την υποστήριξη της ανάπτυξης των ορεινών περιοχών. Στην ενότητα Α «Όσσα-Μαυροβούνιο-Πήλιο», κύρια χαρακτηριστικά είναι η ύπαρξη της παράκτιας ζώνης και της ήδη πολύπλευρα αναπτυγμένης κεντρικής περιοχής του Πηλίου, ενώ στην ενότητα Β περιλαμβάνεται το θεσσαλικό τμήμα του Ολύμπου. Ο σχεδιασμός της ενότητας Β θα πρέπει να αφορά το σύνολο του ορεινού όγκου με κύριο στόχο την αξιοποίηση του διεθνούς σημασίας «ονόματος» και να αφορά την πλήρη προστασία.

Πολεοδομικός Σχεδιασμός

Ο Δήμος Τεμπών δεν διαθέτει Γενικό Πολεοδομικό Σχέδιο (Γ.Π.Σ.) το οποίο να συμπεριλαμβάνει όλη την έκταση του. Τα θεσμοθετημένα πολεοδομικά σχέδια που εμπύπτουν στην επικράτειά του είναι το **Γ.Π.Σ. Νέσσωνας** που εκπονήθηκε το 2011 και χωρικά αφορά την σημερινή ΔΕ Νέσσωνας και το **Σ.Χ.Ο.Ο.Α.Π. Κάτω Ολύμπου** που εκπονήθηκε το 2012 και χωρικά αφορά τη ΔΕ Κάτω Ολύμπου. Σε ισχύ επίσης για το Δήμο βρίσκεται και η **Ζώνη Οικιστικού Ελέγχου (Ζ.Ο.Ε.)** παραλιακού τμήματος των Κοινοτήτων Αιγάνης και Κρανιάς που θεσμοθετήθηκε το 1990.

Σε επίπεδο ολοκληρωμένου σχεδιασμού για το σύνολο του Δήμου αναμένεται να εκπονηθεί τα επόμενα χρόνια Τοπικό Πολεοδομικό Σχέδιο (Τ.Π.Σ.), όπως προβλέπεται για το σύνολο των Δήμων της χώρας με το «Πρόγραμμα Τοπικών Πολεοδομικών Σχεδίων 2020-2030» του Υ.Π.ΕΝ. με βάση το άρθρο 7 του Ν.4447/2016 (ΦΕΚ 241/Α') και σύμφωνα με τις τεχνικές προδιαγραφές της Απόφ. με Αριθμ. ΥΠΕΝ/ΔΠΟΛΣ/ 72343/1885 (ΦΕΚ 3545/Β') και χρηματοδότηση από το Τ.Α.Α. Με το ΤΠΣ θεσπίζονται χρήσεις γης, όροι δόμησης, περιοχές προστασίας, περιοχές ανάπτυξης παραγωγικών δραστηριοτήτων, οριοθετήσεις ρεμάτων, περιοχές ειδικών αστικών κινήτρων, δίκτυα μεταφορών και κατασκευών. Ταυτόχρονα, προβλέπονται μέτρα για την αντιμετώπιση της κλιματικής κρίσης, την



υποστήριξη καταστάσεων έκτακτης ανάγκης και τη διαχείριση των συνεπειών φυσικών και τεχνολογικών καταστροφών.

Γ.Π.Σ. της Δημοτικής Ενότητας (πρώην Δήμου) Νέσσωνας του Δήμου Τεμπών

Το Γ.Π.Σ. της Δ.Ε. Νέσσωνας δημοσιεύθηκε στις 8.8.2011 με την Αποφ. με αρ. 91/1455 (ΦΕΚ 198ΑΑΠ) και αφορά την πολεοδομική οργάνωση των οικισμών Συκουρίου, Καλοχωρίου, Χειμαδίου, Κυχελοχωρίου, Νέσσωνας, Οσσας, Πουρναρίου και Σπηλιάς, τη λήψη μέτρων για τη προστασία του περιβάλλοντος και προτάσεις για τα απαραίτητα έργα και μελέτες δικτύων υποδομής στη Δ.Ε. Νέσσωνας.

Το Γ.Π.Σ. περιλαμβάνει τις βασικές αρχές της πρότασης που διαμορφώνεται σύμφωνα με τις κατευθύνσεις και το προγραμματικό πλαίσιο των ανωτέρων επιπέδων σχεδιασμού, σε εθνικό και περιφερειακό επίπεδο, τον καθορισμό των μεγεθών της οικιστικής ανάπτυξης σε όλη την έκταση της Δ.Ε. Νέσσωνας, τον προσδιορισμό ζωνών χρήσεων γης καθώς και όρων και περιορισμών δόμησης στην εκτός σχεδίου περιοχή της Δ.Ε., τη διαφύλαξη των φυσικών πόρων (υδάτινο δυναμικό, ακτές) και προστασία του φυσικού περιβάλλοντος, τη διαφύλαξη, ανάδειξη και περαιτέρω προστασία της ευαίσθητης περιβαλλοντικά περιοχής των εκβολών του Πηνειού ποταμού, τη διαφύλαξη της γεωργικής γης 1ης προτεραιότητας από ασύμβατες χρήσεις, την εξασφάλιση επαρκούς αποθέματος σε γη για α' και β' κατοικία σύμφωνα με τις πληθυσμιακές προβλέψεις και την αναμενόμενη ζήτηση, την ανάπτυξη του δευτερογενούς τομέα παραγωγής, ιδίως δε σε αλληλεξάρτηση με τον πρωτογενή τομέα και με τη βελτίωση των υποδομών του, την ήπια τουριστική ανάπτυξη βασισμένη στους άξονες του εναλλακτικού τουρισμού και του οικοτουρισμού και τους προγραμματικούς στόχους και τα προγραμματικά μεγέθη με χρονικό ορίζοντα το 2023, με βάση το προγραμματικό μέγεθος των 6.493 κατοίκων. Επίσης γίνεται προσδιορισμός των περιοχών Π.Ε.Π.Δ., Π.Ε.Ρ.Π.Ο. και ΠΕΠ.

Ως προς τις προτάσεις για την οργάνωση των χρήσεων γης και την προστασία του περιβάλλοντος του Δήμου καθορίζονται οι εξής περιοχές:

- Περιοχές Ειδικής Προστασίας (Π.Ε.Π. 1-4). Όπου αναγράφονται οι επιτρεπόμενες ειδικές χρήσεις γης και οι όροι και περιορισμοί δόμησης και προστασίας περιβάλλοντος ανά ζώνη.
- Περιοχές Ελέγχου και Περιορισμού της Δόμησης (Π.Ε.Π.Δ. 1-6). Όπου αναγράφονται οι επιτρεπόμενες ειδικές χρήσεις γης και οι όροι και περιορισμοί δόμησης και προστασίας περιβάλλοντος ανά ζώνη.



- Περιοχές κατάλληλες για ανάπτυξη μέσω του μηχανισμού των Π.Ε.Ρ.ΠΟ.
- Περιοχές Ειδικών Χρήσεων
- Περιοχές Επέκτασης και Νέοι Οικιστικοί Υποδοχείς.
- Γενικές Κανονιστικές Ρυθμίσεις στο Σύνολο των Εκτός Σχεδίου Ζωνών (εκτός αν ορίζεται διαφορετικά στις επί μέρους ζώνες)
- Ζώνη γειτνίασης με γραμμές μεταφοράς ΔΕΗ υψηλής και υπερύψηλης τάσης
- Περιοχές αρχαιολογικού ενδιαφέροντος.

Στα έργα δικτύων υποδομής εντάσσονται, το μεταφορικό δίκτυο, τα δίκτυα ενέργειας, το δίκτυο ύδρευσης, τα δίκτυα αποχέτευσης, απορριμμάτων και άρδευσης σε όλη τη Δ.Ε. Οι μεταβολές στις μεταφορικές υποδομές αφορούν προγραμματιζόμενα έργα οδοποιίας στο οδικό δίκτυο, εκτός και εντός των οικισμών καθώς και ιεράρχηση του οδικού δικτύου της Δ.Ε. στον εξωαστικό χώρο.

Η Γενική Πολεοδομική Οργάνωση και Ρύθμιση των Οικιστικών Υποδοχέων στη Δ.Ε. Νέσσωνος, περιλαμβάνει τη δημιουργία 3 Πολεοδομικών Ενοτήτων (Π.Ε.).

- Την Π.Ε. Συκουρίου στην οποία βρίσκεται το Πολεοδομικό Κέντρο της Δ.Ε., το Αθλητικό Κέντρο και το Κέντρο Διοίκησης. Ο μέσος συντελεστής δόμησης (ΣΔ) στην περιοχή του Πολεοδομικού Κέντρου προτείνεται να είναι 1,2, στην περιοχή με χρήσεις Αθλητισμού προτείνεται ΣΔ 0,4, στην περιοχή της Γενικής Κατοικίας (Τομέας Ι) προτείνεται ΣΔ 1,0. και στην περιοχή της Αμιγούς Κατοικίας προτείνονται ΣΔ 0,8 και 0,6.
- Την Π.Ε. Σπηλιάς στην οποία, κύρια χρήση γης σε όλη την έκταση του οικισμού είναι η Γενική Κατοικία με μέσο ΣΔ 0,8.
- Τέλος, την τρίτη Π.Ε. αποτελούν όλοι οι υπόλοιποι οικισμοί της Δ.Ε. στους οποίους κύρια χρήση είναι η Γενική Κατοικία και μέσος ΣΔ 0,8.

Σ.Χ.Ο.Ο.Α.Π. της Δημοτικής Ενότητας Κάτω Ολύμπου του Δήμου Τεμπών

Το Σ.Χ.Ο.Ο.Α.Π. της ΔΕ Κάτω Ολύμπου δημοσιεύθηκε στις 30.1.2013 (ΦΕΚ 13/ΑΑΠ) με Αριθμό Απόφασης 3653/112236. Αφορά την έκταση και τους οικισμούς της Δ.Ε. Κάτω Ολύμπου (πρώην Δήμος Κάτω Ολύμπου) του Δήμου Τεμπών. Περιέχει την πολεοδομική οργάνωση των οικισμών, τη λήψη μέτρων για τη προστασία του περιβάλλοντος και προτάσεις για τα απαραίτητα έργα και μελέτες δικτύων υποδομής στους οικισμούς.

Το Σ.Χ.Ο.Ο.Α.Π περιέχει το Δομικό Σχέδιο Χωρικής Οργάνωσης της Δημοτικής Ενότητας, τις βασικές αρχές της πρότασης, που διαμορφώνονται σύμφωνα με τις



κατευθύνσεις και το προγραμματικό πλαίσιο των ανωτέρων επιπέδων σχεδιασμού, σε εθνικό και περιφερειακό επίπεδο, τον καθορισμό των μεγεθών της οικιστικής ανάπτυξης σε όλη την έκταση της Δημοτικής Ενότητας, τον προσδιορισμό ζωνών χρήσεων γης καθώς και όρων και περιορισμών δόμησης στην εκτός σχεδίου περιοχή, τη διαφύλαξη των φυσικών πόρων (υδάτινο δυναμικό, ακτές) και προστασία του φυσικού περιβάλλοντος, τη διαφύλαξη, ανάδειξη και περαιτέρω προστασία της ευαίσθητης περιβαλλοντικά περιοχής των εκβολών του Πηνειού ποταμού, τη διαφύλαξη της γεωργικής γης 1ης προτεραιότητας από ασύμβατες χρήσεις, την εξασφάλιση επαρκούς αποθέματος σε γη για Α' και Β' κατοικία σύμφωνα με τις πληθυσμιακές προβλέψεις και την αναμενόμενη ζήτηση, την ανάπτυξη του δευτερογενούς τομέα παραγωγής, ιδίως δε σε αλληλεξάρτηση με τον πρωτογενή και με τη βελτίωση των υποδομών του, την ήπια τουριστική ανάπτυξη βασισμένη στους άξονες του εναλλακτικού τουρισμού και του οικοτουρισμού και τους προγραμματικούς στόχους και τα προγραμματικά μεγέθη με χρονικό ορίζοντα το 2022, με βάση το προγραμματικό μέγεθος των 23.492 κατοίκων (4.692 πραγματικός πληθυσμός και 18.800 εποχιακός πληθυσμός).

Περιέχει ακόμη τον προσδιορισμό της παραγωγικής ζώνης δευτερογενούς τομέα πλησίον του οικισμού της Περαταριάς, τον προσδιορισμό της περιοχής ΠΕΡΠΟ στην ευρύτερη περιοχή της Ραψάνης, έκτασης 150στρ., εκ των οποίων προβλέπεται να πολεοδομηθούν τα 75στρ. για την εξυπηρέτηση Β' κατοικίας και για ξενοδοχειακές υποδομές και τον προσδιορισμό των ΠΕ αρχαιολογικών χώρων, ποτάμιων και παραποτάμιων περιοχών και γεωργικής γης. Ορίζονται τα κατώτερα όρια κατάτμησης, οι επιτρεπόμενες χρήσεις γης και όροι δόμησης.

- ΠΕΠ Ι - Προστασία Φυσικού Περιβάλλοντος και Αρχαιολογικών Χώρων. Περιλαμβάνει την εκτεταμένη ημιορεινή ζώνη της Δ.Ε., τις περιοχές Natura 2000, οι οποίες καταλαμβάνονται σε μεγάλο βαθμό από τα δάση και δασικές εκτάσεις και τους αρχαιολογικούς χώρους και τα μνημεία της Δημοτικής Ενότητας (πρώην Δήμου) Κάτω Ολύμπου του Δήμου Τεμπών.
- ΠΕΠ ΙΙ - Προστασία των Παραποτάμιων και των Παραρεμάτων Περιοχών. Περιλαμβάνει τις περιοχές προστασίας των περιοχών παρά τον Πηνειό Ποταμό, ειδικότερα την Κοιλιάδα των Τεμπών, το Αισθητικό Δάσος και τις περιοχές παρά τα ρέματα (υγροτοπικά δάση στο Δέλτα του Πηνειού) τα οποία συμμετέχουν στο σύστημα των εκβολών του Δέλτα Πηνειού.



- ΠΕΠ III - Προστασία και Ανάδειξη Γεωργικής Γης. Η περιοχή αυτή η οποία ορίζεται βόρεια της κοίτης του Πηνειού ποταμού, στο φυσικό όριο της Δ.Ε. Κάτω Ολύμπου του Δήμου Τεμπών με τη ΔΕ Ευρυμενών του Δήμου Αγιάς, ανατολικά των περιοχών Natura του Δήμου και δυτικά της Ζώνης ΠΕΠ.Δ.-Π και των υγροτοπικών δασών (ΠΕΠ-II) που εντοπίζονται στο ανατολικό τμήμα της περιοχής μελέτης. Περιλαμβάνει την περιοχή των γεωργικών καλλιεργειών καθώς και τη γεωργική γη υψηλής παραγωγικότητας και οριοθετείται κυρίως στο πεδινό τμήμα του Δήμου γύρω από τις δύο βασικές χωρικές ενότητες, αυτής με τους Ορεινούς όγκους και αυτής με την Κοιλάδα των Τεμπών -Δέλτα Πηνειού.

Στα έργα δικτύων υποδομής εντάσσονται, τα δίκτυα ύδρευσης και αποχέτευσης, οι λιμενικές εγκαταστάσεις, απορριμμάτων, το ενεργειακό και τηλεπικοινωνιακό δίκτυο και οι μεταφορικές υποδομές. Οι μεταβολές στις μεταφορικές υποδομές αφορούν μεταβολές ως προς το οδικό δίκτυο, την ιεράρχηση αυτού και των νέων οδικών έργων. Καταγράφονται τα διάφορα οδικά έργα που θα συμβάλλουν στη βελτίωση της σύνδεσης των οικισμών και τη δημιουργία νέων συνδέσεων, μέσα από νέες χαράξεις και κατασκευές οδών, ασφαλτοστρώσεις διαδρομών, βελτιώσεις γεωμετρικών χαρακτηριστικών των οδών, αναμορφώσεις ισόπεδων κόμβων, συντηρήσεις, σημάσεις και νέες συνδέσεις με την ΠΑΘΕ.

Η πολεοδομική οργάνωση της Δημοτικής Ενότητας Κάτω Ολύμπου περιέχει τις επεκτάσεις των οικισμών και τις νέες προς πολεοδόμηση περιοχές Α' κατοικίας συνολικής έκτασης 40,16ha, οι οποίοι περιλαμβάνουν επεκτάσεις των οικισμών Πυργετού, Ραψάνης και Κρανιάς. Δημιουργούνται δε, επτά (7) Π.Ε. για την οργάνωση και την κατανομή των κοινωνικών υποδομών των οικισμών ως εξής:

1. Μία (1) ενιαία Π.Ε. στον Πυργετό με έκταση 85,03ha και προβλεπόμενη επέκταση προς τη βόρεια, τη δυτική και τη νότια πλευρά έκτασης περίπου 16,5ha. Ο μέσος ΣΔ ορίζεται στο 0,8, η μικτή πυκνότητα κατοίκησης σε 80 κάτ./ha και η προτεινόμενη χρήση για την περιοχή επέκτασης είναι η Γενική κατοικία.
2. Μία (1) ενιαία Π.Ε. στη Ραψάνη με έκταση 74,15 ha και προβλεπόμενη επέκταση προς την ανατολική κυρίως πλευρά καθώς και ένα μικρό τμήμα δυτικά του δρόμου στη είσοδο του οικισμού συνολικής έκτασης 18,70 ha. Ο



- μέσος ΣΔ ορίζεται σε 0,8, η μικτή πυκνότητα κατοίκησης σε 70 κάτ./ha και η προτεινόμενη χρήση για την περιοχή επέκτασης είναι η Γενική κατοικία.
3. Ο υφιστάμενος οριοθετημένος οικισμός της Αιγάνης οργανώνεται σε μία Π.Ε. με έκταση 52,67ha και δεν προτείνονται επεκτάσεις Α' κατοικίας. Ο μέσος ΣΔ ορίζεται σε 0,8 και η μικτή πυκνότητα κατοίκησης σε 95 κάτ./ha.
 4. Μία (1) ενιαία Π.Ε. στην Κρανιά με έκταση 34,29ha και προβλεπόμενη επέκταση του οικισμού προς την ανατολική πλευρά σε έκταση 4,96ha. Ο μέσος ΣΔ ορίζεται σε 0,8, η μικτή πυκνότητα κατοίκησης σε 41 κάτ./ha και η προτεινόμενη χρήση για την περιοχή επέκτασης είναι η Γενική κατοικία.
 5. Ο υφιστάμενος οριοθετημένος οικισμός της Περαταριάς οργανώνεται σε 1 Π.Ε. συνολικής έκτασης 13,90 ha και δεν προτείνονται επεκτάσεις. Ο μέσος Σ.Δ. ορίζεται σε 0,8 και η μικτή πυκνότητα κατοίκησης σε 51 κάτ./ha.
 6. Ο υφιστάμενος οριοθετημένος οικισμός της Κάτω Αιγάνης οργανώνεται σε 1 Π.Ε. με συνολική έκταση 23,62ha. και δεν προτείνονται επεκτάσεις. Ο μέσος ΣΔ ορίζεται σε 0,8 και η μικτή πυκνότητα κατοίκησης σε 55 κάτ./ha.
 7. Ο υφιστάμενος οριοθετημένος οικισμός της Κουλούρας οργανώνεται σε 1 Π.Ε. με συνολική έκταση 17,39ha. και δεν προτείνονται επεκτάσεις. Ο μέσος ΣΔ ορίζεται σε 0,8 και η μικτή πυκνότητα κατοίκησης σε 40 κάτ./ha.

Επιπλέον των παραπάνω Π.Ε. ισχύει η υπ' αριθμ. 662/30-1-1986 Απόφαση Νομάρχη Λάρισας (ΦΕΚ 293Δ) με την οποία καθορίζονται τα όρια των συνεκτικών τμημάτων των Νέων Μεσαγγαλων καθώς και οι όροι και οι περιορισμοί δόμησης αυτών.

Τέλος, γίνεται προσδιορισμός των χρήσεων γης, όρων και περιορισμών δόμησης και συνολικών αναγκών για χώρους κοινωνικών υποδομών ανά οικισμό. Για όλους τους υφιστάμενους οικισμούς προτείνεται ως χρήση η Γενική Κατοικία με το περιεχόμενο του άρθρου 3 του από 23-2-1987 Π.Δ. (Δ' 166).

Ζ.Ο.Ε. παραλιακού τμήματος των Κοινοτήτων Αιγάνης και Κρανιάς από το Δέλτα του Πηνειού μέχρι τα όρια του Νομού Λάρισας με το Νομό Πιερίας

Όσον αφορά την θεσμοθετημένη Ζ.Ο.Ε. ισχύουν τα οριζόμενα και έχουν εφαρμογή οι διατάξεις του Π.Δ. Γ.55736/13-09-90 (ΦΕΚ 589/Δ'), όπως αυτό ισχύει ή έχει τυχόν τροποποιηθεί. Σε αυτό καθορίζονται χρήσεις γης και όροι και περιορισμοί στο εκτός σχεδίου και εκτός ορίων οικισμών προ του έτους 1923 παραλιακού τμήματος των Κοινοτήτων Αιγάνης και Κρανιάς από το Δέλτα του Πηνειού μέχρι τα όρια του

Νομού Λάρισας με το Νομό Πιερίας. Ειδικότερα, καθορίζονται χρήσεις γης και όροι και περιορισμοί δόμησης κατά περιοχές ως ακολούθως:

- Περιοχές I: Η περιοχή αυτή η οποία εκτείνεται κατά μήκος της παραλίας χαρακτηρίζεται ως περιοχή Β' Κατοικίας και επιτρέπεται η χρήση Γενικής Κατοικίας.
- Περιοχές II: Οι περιοχές αυτές οι οποίες χρήζουν προστασίας, περιλαμβάνουν εκτάσεις σε απόσταση είκοσι μέτρων (20μ.) από τις όχθες των ρεμάτων και ποταμών, εκτάσεις πενήντα μέτρων (50μ.) από τις όχθες λιμνών, δασικές εκτάσεις και εκτάσεις στο Δέλτα του Πηνειού ποταμού. Στις περιοχές αυτές επιτρέπονται μόνο υποτυπώδεις εγκαταστάσεις διημέρευσης (υπαίθρια καθιστικά, βρύσες, χώροι υγιεινής κ.λπ.) για τους επισκέπτες του υδροβιότοπου του Δέλτα του Πηνειού και ιχθυοτροφεία.
- Περιοχές III: Οι περιοχές αυτές αποτελούνται από εκτάσεις γεωργικής γης με πολύ αραιή δόμηση. Στις περιοχές αυτές επιτρέπονται οι χρήσεις της κατοικίας, των γεωργικών αποθηκών, φρεατίων και αντλιοστασίων, κτιρίων κοινής ωφέλειας, κοινωφελών εγκαταστάσεων και πρατηρίων βενζίνης.



A.1.2.6. Αποστάσεις της περιοχής από σημαντικά Οικιστικά Κέντρα - Αγορές

Οι οικισμοί του Δήμου Τεμπών συνδέονται συγκοινωνιακά με την έδρα, τις πρωτεύουσες Π.Ε. της Περιφέρειας Θεσσαλίας καθώς και με άλλες μεγάλες πόλεις εντός και εκτός της Περιφέρειας. Ο Δήμος Τεμπών καλύπτει το βόρειο και δυτικό τμήμα της Π.Ε. Λάρισας αποτελώντας βασική πύλη προς την Κεντρική Μακεδονία. Η πρόσβαση στον αυτοκινητόδρομο ΠΑΘΕ γίνεται μέσω των Α/Κ Συκουρίου, Βόρειος Λάρισας (Γυρτώνη), Μακρυχωρίου, Ευαγγελισμού και Ραψάνης.

Στο σύνολο του, ο Δήμος Τεμπών βρίσκεται σε κοντινή απόσταση από το αστικό κέντρο της Λάρισας με τις ακριβείς αποστάσεις να ποικίλουν και να είναι ανάλογες των Δ.Ε.. Οι ενδεικτικές οδικές αποστάσεις των μεγαλύτερων οικισμών των Δ.Ε. του Δήμου Τεμπών από τη Λάρισα είναι:

- Μακρυχώρι - Λάρισα: 20,4χλμ. (περίπου 22 λεπτά),
- Αμπελάκια - Λάρισα: 32,8χλμ. (περίπου 37 λεπτά),
- Γόννοι - Λάρισα: 27,3χλμ. (περίπου 29 λεπτά),
- Πυργετός - Λάρισα: 40,4χλμ. (περίπου 33 λεπτά),
- Συκούριο - Λάρισα: 19,6χλμ. (περίπου 22 λεπτά),

Πιο κοντινές είναι οι Δ.Ε. Μακρυχωρίου και Συκουρίου και πιο απομακρυσμένη η Δ.Ε. Κάτω Ολύμπου, η οποία όμως είναι σε πιο κοντινή απόσταση από την πόλη της Κατερίνης σε σχέση με τις άλλες Δ.Ε. (οδική απόσταση με Πυργετό 50χλμ, περίπου 37 λεπτά).

Τέλος, η οδική απόσταση της έδρας του Δήμου (Μακρυχώρι) από τη Θεσσαλονίκη είναι 134χλμ (περίπου 1 ώρα και 36 λεπτά) και από την Αθήνα 370χλμ (περίπου 3 ώρες και 56 λεπτά).

A.1.2.7 Βασικά Δίκτυα υποδομής

A.1.2.7.1 Δίκτυο ύδρευσης - Αποχετευτικό δίκτυο

Ο αρμόδιος φορέας για τις υπηρεσίες Παροχής Νερού Ύδρευσης - Πόσιμου Νερού και Αποχέτευσης (συλλογή και επεξεργασία λυμάτων μέχρι δευτεροβάθμια επεξεργασία) είναι η Δημοτική Επιχείρηση Ύδρευσης - Αποχέτευσης Δήμου Τεμπών (ΔΕΥΑΤ).

Η υδροδότηση στον δήμο Τεμπών γίνεται μέσω δικτύου συνολικού μήκους 400 χλμ περίπου, στο οποίο είναι εγκατεστημένα 111862 υδρόμετρα ενώ η μέση ετήσια



Φάση Α': Στρατηγικός Σχεδιασμός

κατανάλωση πόσιμου νερού ανέρχεται σε 1.380.000 m³/έτος. Η υδροδότηση γίνεται τόσο από υπόγεια ύδατα (μέσω 36 γεωτρήσεων) όσο και από επιφανειακά ύδατα (μέσω εννέα λιμνοδεξαμενών).

A/A	Φράγματα - Λιμνοδεξαμενές	Τοπική κοινότητα - Δημοτική Ενότητα
1	Λιμνοδεξαμενή στη θέση "Μπάρα"	Τ.Κ. Συκουρίου της ΔΕ Νέσσωνας
2	Λιμνοδεξαμενή στη θέση "Μαρούλα Παναγιάς"	Τ.Κ. Γόννων της ΔΕ Γόννων
3	Λιμνοδεξαμενή στη θέση "ΤΣΑΡΙ ΚΑΓΙΑ"	Τ.Κ. Γόννων της ΔΕ Γόννων
4	Λιμνοδεξαμενή στη θέση "ΣΑΖΑΚΙ"	Τ.Κ. Γόννων της ΔΕ Γόννων
5	6. Λιμνοδεξαμενή στη θέση "ΧΟΝΔΡΟΜΑΓΟΥΛΑ"	Τ.Κ. Γόννων της ΔΕ Γόννων
6	Λιμνοδεξαμενή στη θέση "ΚΑΡΑΠΕΤΣΑ"	Τ.Κ. Γόννων της ΔΕ Γόννων
7	Λιμνοδεξαμενή στην Τ.Κ. Ιτέας	Τ.Κ. Ιτέας της ΔΕ Γόννων
8	Λιμνοδεξαμενή στην Τ.Κ. Ιτέας της ΔΕ Γόννων	Τ.Κ. Ιτέας της ΔΕ Γόννων
9	Φράγμα Πουρναρίου στην Τ.Κ. Πουρναρίου	Τ.Κ. Πουρναρίου της Δ.Ε. Νέσσωνας

Πίνακας 20: Φράγματα και λιμνοδεξαμενές για την υδροδότηση του Δήμου Τεμπών

Ο τρόπος υδροδότησης και η παροχή ανά Δημοτική Ενότητα του Δήμου Τεμπών παρουσιάζεται στον παρακάτω πίνακα.

Δημοτική Ενότητα	Τρόπος Υδροδότησης	Ποιότητα	Παροχή (m ³ /ώρα)	Εξυπηρετούμενοι Οικισμοί
Αμπελακίων	Γεωτρήσεις-πηγές	Άριστη	8	ΔΚ Αμπελακίων, ΔΚ Τεμπών
Γόννων	Γεωτρήσεις-πηγές	Άριστη	35	ΔΚ Γόννων, ΔΚ Ιτέας, ΔΚ Καλλιπεύκης, Οικισμός Ελιάς
Κάτω Ολύμπου	Γεωτρήσεις-πηγές	Άριστη	40	ΔΚ Αιγάνης, ΔΚ Κρανέας, ΔΚ Πυργετού, ΔΚ Ραψάνης, Παράλια Δήμου Τεμπών (Μεσάγγαλα, Καστρί Λουτρό, Παραλία Κουλούρας)
Μακρυχωρίου	Γεωτρήσεις-πηγές	Άριστη	60	ΔΚ Ελάτειας, ΔΚ Ευαγγελισμού, ΔΚ Μακρυχωρίου, ΔΚ Παραποτάμου, Οικισμός Γυρτώνης
Νέσσωνας	Γεωτρήσεις-πηγές	Άριστη	40	ΔΚ Συκουρίου, ΔΚ Καλοψωρίου, ΔΚ Ψελοχωρίου, ΔΚ Νέσσωνας, ΔΚ Οσσης, ΔΚ Πουρναρίου, ΔΚ Σπηλιάς, ΔΚ Χεμαδίου

Πίνακας 21: Τρόπος υδροδότησης ανά Δημοτική Ενότητα στον δήμο Τεμπών

Τμήματα του υφιστάμενου δικτύου ύδρευσης που χρήζουν αντικατάστασης κυρίως λόγω παλαιότητας εντοπίζονται στους παρακάτω οικισμούς:

Δημοτική Ενότητα	Οικισμός	Είδος Δικτύου	Μήκος Αντικατάστασης (m)
------------------	----------	---------------	--------------------------



Φάση Α': Στρατηγικός Σχεδιασμός

Γόννων	Γόννων	Υπόγειο δίκτυο	1.500
Νέσσωνας	Συκουρίου	Υπόγειο δίκτυο	19.800
Κάτω Ολύμπου	Θέση Αγ. Ανάργυροι TK Ραψάνης	Υπόγειο δίκτυο	1.800

Πίνακας 22: Τμήματα του δικτύου ύδρευσης που χρήζουν αντικατάστασης

Το αποχετευτικό δίκτυο του δήμου Τεμπών έχει συνολικό μήκος 59,6 χλμ από τα οποία τα 23 χλμ βρίσκονται στα γεωγραφικά όρια Πυργετού - Κρανιάς όπου υπάρχει σε λειτουργία Εγκατάσταση Επεξεργασίας Λυμάτων (ΕΕΛ) και 36,6 χλμ στα γεωγραφικά όρια Συκουρίου και Γόννων όπου οι ΕΕΛ δεν έχουν ακόμη κατασκευαστεί.

Οικισμός	Δίκτυο Αποχέτευσης	Τύπος Δικτύου	Κατάσταση
Συκουρίου	Ναι	Χωριστικό / Παντορορικό	ΕΕΛ υπό κατασκευή
Γόννων	Ναι	Χωριστικό	ΕΕΛ σε διαδικασία προετοιμασίας τευχών δημοπράτησης
Πυργετού	Ναι	Χωριστικό	ΕΕΛ σε λειτουργία
Κρανιάς	Ναι	Χωριστικό	ΕΕΛ σε λειτουργία

Πίνακας 23: Χαρακτηριστικά αποχετευτικού δικτύου στον δήμο Τεμπών

Το μεγαλύτερο τμήμα του δικτύου είναι χωριστικό, αποτελείται δηλαδή από 2 δίκτυα, το ένα συλλέγει μόνο τα λύματα και το άλλο μόνο τα όμβρια ύδατα. Το βασικό μειονέκτημα του αποχετευτικού δικτύου είναι ότι τα όμβρια ύδατα οδηγούνται απευθείας στον υδάτινο αποδέκτη και όχι στην Εγκατάσταση Επεξεργασίας Λυμάτων. Η έλλειψη ΕΕΛ σε ορισμένους οικισμούς αποτελεί σημαντική περιβαλλοντική πίεση τόσο για τους υδάτινους αποδέκτες των ανεπεξέργαστων λυμάτων όσο και για τα υπόγεια ύδατα της περιοχής λόγω της ύπαρξης μεμονωμένων σηπτικών δεξαμενών.

Σημειώνεται τέλος, ότι ο Δήμος Τεμπών βραβεύτηκε στα Best City Awards 2022, με το βραβείο Silver, στην κατηγορία «On line Σύστημα Παρακολούθησης πιθανών διαρροών νερού στο δίκτυο ύδρευσης», για την πολιτική του στη διαχείριση νερού.

A.1.2.7.2. Δίκτυο άρδευσης

Με την απόφαση 42/2023 του Δημοτικού Συμβουλίου η αρμοδιότητα διαχείρισης του δικτύου άρδευσης επανήλθε στο Δήμο Τεμπών από την ΔΕΥΑΤ που ασκούσε τη σχετική αρμοδιότητα από το 2015, κυρίως λόγω καλύτερης διαχείρισης του αυξημένου κόστους ενέργειας των αρδευτικών γεωτρήσεων-αντλιοστασιών που επιβάρυναν υπέρμετρα τον προϋπολογισμό της.



Φάση Α': Στρατηγικός Σχεδιασμός

Στο Δήμο Τεμπών σήμερα είναι καταγεγραμμένα πέντε (5) δίκτυα άρδευσης όπως αυτά παρουσιάζονται στον παρακάτω πίνακα:

Δημοτική Ενότητα	Δίκτυο Άρδευσης	Παροχή (m ³ /ώρα)	Κατάσταση
Αμπελακίων	Ναι (Συνεταιρισμός σε ΔΚ Αμπελακίων)		-
Γόννων	Ναι		Καλή
Κάτω Ολύμπου	Ναι (Διαχείριση ΤΟΕΒ ή συνεταιρισμός)		Κακή (με συχνές βλάβες)
Μακρυχωρίου	Ναι	30	Καλή
Νέσσωνας	Ναι		Καλή

Πίνακας 24: Καταγεγραμμένα δίκτυα άρδευσης στον Δήμο Τεμπών (Πηγή: ΔΕΥΑ Τεμπών)

Συνολικά στον Δήμο Τεμπών υπάρχουν σήμερα 56 αρδευτικές γεωτρήσεις. Κατά την μεταφορά του νερού από την υδροληψία μέχρι τις καλλιεργούμενες εκτάσεις παρατηρούνται απώλειες ακόμη και στα καλά οργανωμένα αρδευτικά δίκτυα με συνέπεια να χρειάζονται πρόσθετες ποσότητες νερού για την κάλυψη των αναγκών σε νερό των καλλιεργειών. Οι θεωρητικές απώλειες στα δίκτυα μεταφοράς και διανομής ποικίλουν ανάλογα με τον τύπο αγωγού, το υλικό κατασκευής του αγωγού, την παλαιότητα του δικτύου και το βαθμό συντήρησής του. Πέραν των οργανωμένων παρόχων ΔΕΥΑ και ΤΟΕΒ, σε πολλές περιπτώσεις ατομικές ανάγκες σε νερό, κυρίως για την άρδευση καλύπτονται με ιδιωτικές γεωτρήσεις.

Τα υφιστάμενα αρδευτικά δίκτυα παρουσιάζουν συχνές βλάβες και απαιτούν κοστοβόρες εργασίες επισκευών λόγω παλαιότητας. Για τη μείωση απωλειών νερού οι οποίες παρουσιάζονται λόγω της παλαιότητας των υφιστάμενων επιφανειακών αγωγών αλλά και συνολικά για τη βελτίωση της διαχείρισης του νερού που χρησιμοποιείται για άρδευση ο δήμος Τεμπών πρόσφατα ολοκλήρωσε την κατασκευή υπογείωσης του δικτύου αγωγών άρδευσης στις Δ.Κ. Ραψάνης και Ελάτειας.

A.1.2.7.3 Διαχείριση αποβλήτων

Υποδομές διαχείρισης αστικών στερεών αποβλήτων (ΑΣΑ)

Ο Δήμος Τεμπών είναι μέλος του Φορέα Διαχείρισης Στερεών Αποβλήτων Δήμων και Κοινοτήτων Ν. Λάρισας (ΦοΣΔΑ) ο οποίος είναι ο θεσμοθετημένος από την Ελληνική Πολιτεία φορέας της Τοπικής Αυτοδιοίκησης, ο οποίος έχει ως μέλη του τους 7 Καλλικρατικούς Δήμους του Ν. Λάρισας και έχει ως αρμοδιότητα τη



Φάση Α': Στρατηγικός Σχεδιασμός

διαχείριση των απορριμμάτων σε νομαρχιακό επίπεδο. Όπως έχει καθοριστεί από τον οικείο Περιφερειακό Σχεδιασμό Διαχείρισης Αποβλήτων (ΠΕΣΣΔΑ) Θεσσαλίας με την υπ' αριθ. πρωτ.: 4775/08-11-2006 Απόφαση του Γενικού Γραμματέα, η Περιφέρεια Θεσσαλίας χωρίζεται σε τρεις Διαχειριστικές Ενότητες (Δ.Ε.):

- 1η Δ.Ε. οι Νομοί Καρδίτσας και Τρικάλων.
- 2η Δ.Ε. ο Νομός Λάρισας.
- 3η Δ.Ε. ο Νομός Μαγνησίας.

Αναφορικά με τις υφιστάμενες υποδομές διαχείρισης Αστικών Στερεών Αποβλήτων (ΑΣΑ) εντός των διοικητικών ορίων του δήμου Τεμπών, αυτές περιλαμβάνουν:

Έναν **Χώρο Υγεινομικής Ταφής (ΧΥΤ)** στη θέση στη θέση «Βροντερό» της Τοπικής Κοινότητας Παραποτάμου, της Δ.Ε. Μακρυχωρίου του Δήμου Τεμπών, ο οποίος λειτουργεί εντός της Ολοκληρωμένης Εγκατάστασης Διαχείρισης Αποβλήτων (ΟΕΔΑ) Λάρισας. Ο ΧΥΤ είναι έκτασης 1.500 στρεμμάτων, κατασκευάστηκε και τέθηκε σε λειτουργία το 1998 και λειτουργεί βάσει της υπ' αριθ. πρωτ. οικ.: 138714/15-04-2009 Απόφασης Ανανέωσης των Εγκεκριμένων Περιβαλλοντικών Όρων του Υπουργού Περιβάλλοντος.

Ο ΧΥΤ εξυπηρετεί όλους τους δήμους της ΠΕ Λάρισας και δέχεται σύμμεικτα απόβλητα της τάξης των 106.000 τόνων ετησίως, ενώ λόγω του ότι αναμένεται να κορεσθεί η κυψέλη 4, έχει ήδη αδειοδοτηθεί η επέκτασή του (κυψέλες 5&6). Δυνατότητα διάθεσης στερεών αποβλήτων στην εγκατάσταση έχουν όλοι οι ΟΤΑ του Ν. Λάρισας, καθώς και ιδιώτες, οι οποίοι είναι παραγωγοί απορριμμάτων που προσομοιάζουν των αστικών και τελούν δραστηριότητα εντός των διοικητικών ορίων της Περιφέρειας Θεσσαλίας. Από πλευράς λοιπών υποδομών ο ΧΥΤ περιλαμβάνει τα κτήρια του διοικητηρίου, του φυλακίου εισόδου, του συνεργείου, την εγκατάσταση προεπεξεργασίας στραγγισμάτων, τα δίκτυα και τα φρεάτια συλλογής βιοαερίου και τους 3 πυρσούς καύσης του βιοαερίου. Υπεύθυνος για την λειτουργία του ΧΥΤ είναι ο ΦΟ.Δ.Σ.Α. Ν. Λάρισας σύμφωνα με την υπ' αριθ. πρωτ.: 1056/18-06-2009 Απόφαση του Νομάρχη Λάρισας.

Ένα **Κέντρο Διαλογής Ανακυκλώσιμων Υλικών (ΚΔΑΥ)** στη θέση «Βροντερό» της Τοπικής Κοινότητας Παραποτάμου, της Δ.Ε. Μακρυχωρίου, του Δήμου Τεμπών (εντός της ΟΕΔΑ Λάρισας). Στο ΚΔΑΥ καταλήγουν τα απόβλητα του μπλε κάδου των δήμων Αγιάς, Λαρισαίων, Κιλελέρ, Τεμπών, Τυρνάβου και Φαρσάλων. Η δυναμικότητα σχεδιασμού της εγκατάστασης είναι 10.000 t/έτος ενώ έχει δρομολογηθεί η επέκταση και ο εκσυγχρονισμός της. Στο ΚΔΑΥ γίνεται διαλογή



των αποβλήτων (με μεθόδους μηχανικής - χειρωνακτικής διαλογής), για τον διαχωρισμό σε μη επικίνδυνα στερεά απόβλητα ή ομάδες υλικών, τα οποία προέρχονται από διαλογή στην πηγή και ακολούθως πραγματοποιείται δεματοποίηση των διαχωρισθέντων ρευμάτων. Ο εξοπλισμός της εγκατάστασης περιλαμβάνει υποδοχείς προσκομιζόμενων υλικών, ανυψωτικές ταινίες για τα εισερχόμενα υλικά, δονητικό κόσκινο, μεταφορική ταινία-ταινία χειροδιαλογής, μαγνήτη, συγκρότημα δεματοποιητή (πρέσα), κάδους αποθήκευσης διαχωριζόμενων υλικών, κάδους για μεταφορά των υπολειμμάτων στη χωματερή.

Το Κέντρο κατασκευάστηκε (Αριθ. οικοδ. αδείας: 22/07-02-2002) εντός του χώρου του Νέου ΧΥΤ Ευρύτερης Περιοχής Λάρισας, συνολικής έκτασης 1.389,58m², σύμφωνα με τους υπ' αριθ. πρωτ. οικ. 68742/29-06-1999 εγκεκριμένους Περιβαλλοντικούς Όρους. Ο Δήμος Λαρισαίων έχει προβεί στη δωρεάν παραχώρηση για χρήση του συνόλου του εξοπλισμού του ΚΔΑΥ Ν. Λάρισας, συνοδευόμενη από την αντίστοιχη εδαφική έκταση για 20 έτη. Η έναρξη λειτουργίας του ΚΔΑΥ Ν. Λάρισας έγινε τον Ιούνιο του 2009, ενώ βάσει της υπ' αριθ. πρωτ. 1056/18-06-2009 Απόφασης του Νομάρχη Λάρισας, ο ΦΟ.Δ.Σ.Α. είναι ο υπεύθυνος φορέας λειτουργίας της Μονάδας Ανάκτησης Υλικών. Σήμερα στη διαδικασία ανακύκλωσης αποβλήτων συσκευασίας συμμετέχουν οι Δήμοι Αγιάς, Λαρισαίων, Κιλελέρ, Τεμπών, Τυρνάβου και Φαρσάλων, κατόπιν σύναψης σύμβασης συνεργασίας με την Ελληνική Εταιρία Αξιοποίησης Ανακύκλωσης (Ε.Ε.Α.Α.) ΑΕ. Στην ευρύτερη περιοχή λειτουργούν 3 Σταθμοί Μεταφόρτωσης Απορριμμάτων (ΣΜ.Α) Ν. Λάρισας, οι οποίοι βρίσκονται στην Αγιά, στην Ελασσόνα και στον Πολυδάμαντα του Ν. Λάρισας.

Στην Περιφέρεια Θεσσαλίας, ήδη από τη φάση εκπόνησης του προηγούμενου ΠΕΣΔΑ (2016), έχει παύσει οριστικά η λειτουργία ΧΑΔΑ και έχει ολοκληρωθεί πλήρως η αποκατάστασή τους. (πηγή: Αναθεώρηση ΠΕΣΔΑ Θεσσαλίας 2023, και ΦΟ.Δ.Σ.Α. Ν. Λάρισας).

Αναφορικά με την υφιστάμενη παραγωγή αστικών στερεών αποβλήτων (ΑΣΑ) στον Δήμο Τεμπών, τα στοιχεία από το Σχέδιο Διαχείρισης Αστικών Αποβλήτων στον Δήμο Τεμπών (2015) οι συνολικές ποσότητες στερεών αποβλήτων από τον δήμο Τεμπών προς υγειονομική ταφή στο ΧΥΤΑ Λάρισας, κατά το 9μηνο του 2015 ανήλθαν σε 4.596 tn παρουσιάζοντας μείωσης της τάξης του 14,44% σε σύγκριση με τις αντίστοιχες ποσότητες κατά το 9μηνο του έτους 2014.



Φάση Α': Στρατηγικός Σχεδιασμός

Παραγωγός	9μηνο 2015	9μηνο 2014	Σύγκριση %
Δήμος Τεμπών	4.596,00	4.015,94	-14,44
Σύνολο Δήμων	78.423,72	82.869,02	-5,36

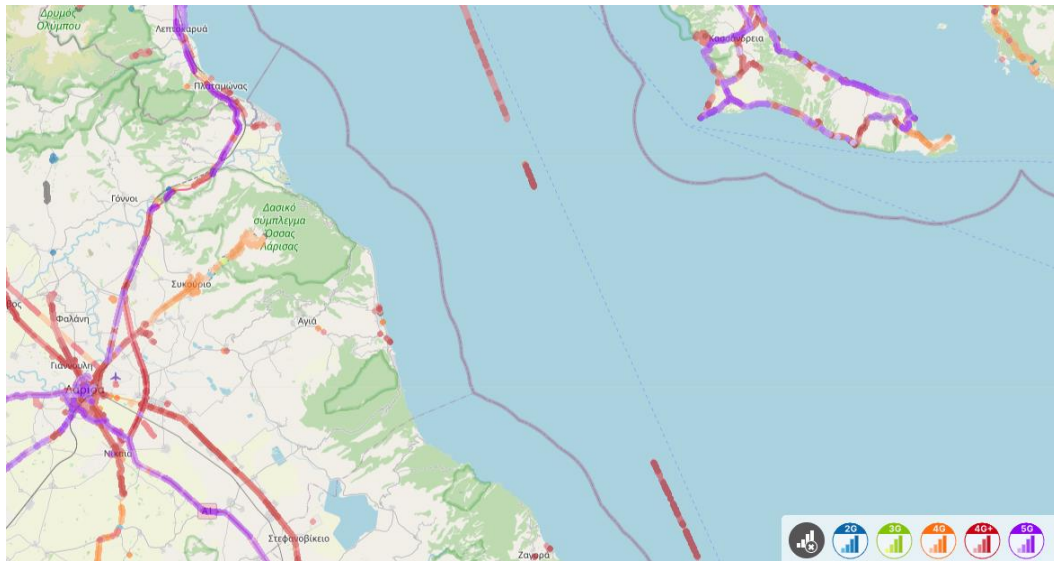
Πίνακας 25: Ποσοστιαία συμμετοχή παραγωγών στη συλλογή στερεών αποβλήτων (ΑΣΑ) για τα έτη 2014-2015 (Πηγή: ΦΟΔΣΑ Θεσσαλίας)

Συνολικά οι ποσότητες ΑΣΑ προς υγειονομική ταφή στο ΧΥΤ Λάρισας, κατά το 9μηνο του 2015 ανέρχονται σε 78.423,72 tn, εκ των οποίων οι 1.770,37 tn προέρχονται από το υπόλειμμα του ΚΔΑΥ. Για το ίδιο χρονικό διάστημα του 2014 η εισερχόμενη ποσότητα στερεών αποβλήτων ανήλθε στους 82.869,02tn, εκ των οποίων οι 1.958,91 tn προέρχονται από το υπόλειμμα του ΚΔΑΥ, παρατηρείται ότι κατά το 9μηνο του 2015 υπήρξε μείωση στην προς ταφή ποσότητα αποβλήτων της τάξεως του 5,36%. Σημειώνεται ότι η παραγωγή των ΑΣΑ στο Δήμο Τεμπών εμφανίζει εποχική διακύμανση κατά τη διάρκεια του έτους λόγω του εισερχόμενου παραθεριστικού πληθυσμού.

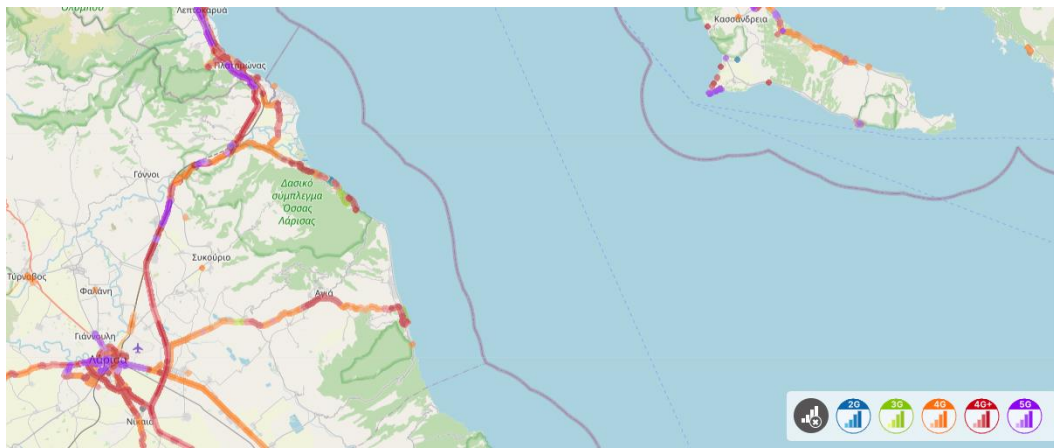
A.1.2.7.4 Δίκτυο τηλεπικοινωνιών

Η περιοχή καλύπτεται σε ικανοποιητικό βαθμό από τα δίκτυα κινητής τηλεφωνίας. Προβλήματα κάλυψης υπάρχουν μόνο σε ορισμένους απομακρυσμένους οικισμούς, κυρως λόγω της αραιής τοποθέτησης αναμεταδοτών από τους παρόχους κινητής τηλεφωνίας.

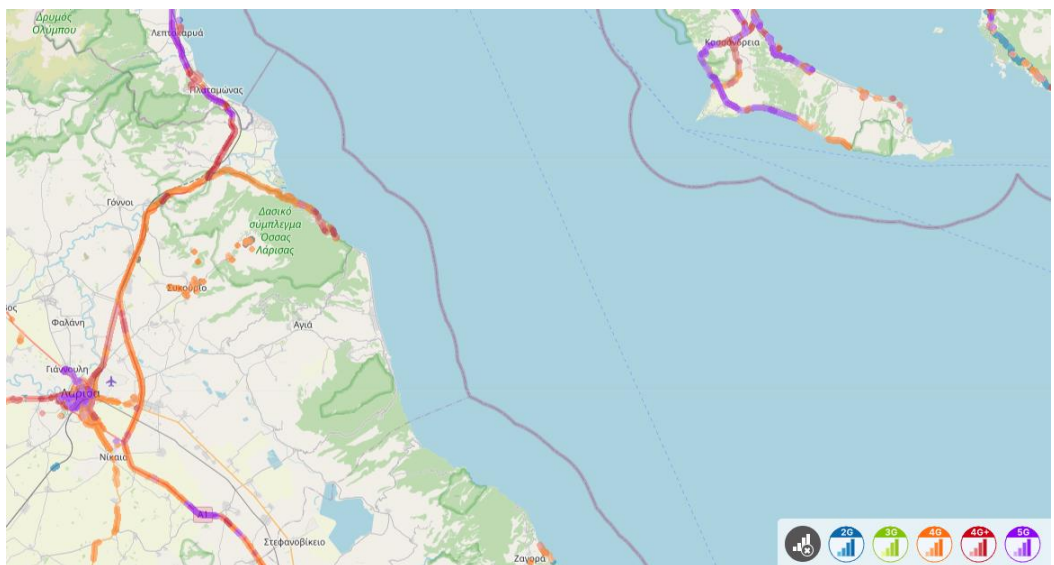
Συνολικά στην περιοχή είναι εγκατεστημένες 66 κεραίες διαφόρων εταιριών από τις οποίες οι 35 είναι αδειοδοτημένες από την Εθνική Επιτροπή Τηλεπικοινωνιών και Ταχυδρομείων και για τις υπόλοιπες υπάρχει Δήλωση Εγκατάστασης Κατασκευής Κεραίας Χαμηλής Ηλεκτρομαγνητικής Περιβαλλοντικής Όχλησης.



Εικόνα 8: Δίκτυα κινητής τηλεφωνίας Cosmote (Πηγή: <https://www.nperf.com/el/>, Ίδια επεξεργασία)



Εικόνα 9: Δίκτυα κινητής τηλεφωνίας Vodafone (Πηγή: <https://www.nperf.com/el/>, Ίδια επεξεργασία)



Εικόνα 10: Δίκτυα κινητής τηλεφωνίας nova mobile (Πηγή: <https://www.nperf.com/el/>, Ίδια επεξεργασία)

Φάση Α': Στρατηγικός Σχεδιασμός



α/α	Κωδικός θέσης	Κατηγορία	Εταιρία	Σημείο χωροθέτησης
1	1204408	Αδειοδοτημένη	NOVA Μ.Α.Ε.	ΠΛΗΣΙΟΝ ΘΕΣΗΣ ΧΩΡΙΟΥ ΣΠΗΛΙΑ
2	1200919	Αδειοδοτημένη	NOVA Μ.Α.Ε.	ΘΕΣΗ "ΑΣΠΡΕΣ ΠΕΤΡΕΣ" Ή "ΠΛΑΤΩΜΑ", ΠΛΗΣΙΟΝ ΣΥΚΟΥΡΙΟΥ, ΔΗΜ. ΚΟΙΝ. ΣΥΚΟΥΡΙΟΥ, ΔΗΜΟΤΙΚΗ ΕΝΟΤΗΤΑ ΝΕΣΣΩΝΟΣ
3	1001105	Αδειοδοτημένη	VODAFONE	ΘΕΣΗ "ΤΟΥΡΤΟΥΡΙΑ", ΤΟΠ. ΚΟΙΝ.ΡΑΨΑΝΗΣ
4	1206095	Αδειοδοτημένη	NOVA Μ.Α.Ε.	ΣΗΡΑΓΓΑ Τ1- ΒΟΡΕΙΟ ΜΕΤΩΠΟ ΑΥΤΟΚΙΝΗΤΟΔΡΟΜΟΥ ΑΙΓΑΙΟΥ
5	1498617	Δήλωση ΕΚΚΧΟ	ΟΤΕ	ΣΤΟΜΙΟ ΛΑΡΙΣΑ
6	1151704	Δήλωση ΕΚΚΧΟ	VODAFONE	ΕΥΑΓΓΕΛΙΣΜΟΣ ΛΑΡΙΣΑΣ
7	1141525	Δήλωση ΕΚΚΧΟ	VODAFONE	ΣΥΚΟΥΡΙΟ, ΔΕ ΝΕΣΣΩΝΟΣ
8	1404032	Αδειοδοτημένη	ΟΤΕ	ΠΛΗΣΙΟΝ ΧΩΡΙΟΥ ΑΙΓΑΝΗ
9	1207809	Δήλωση ΕΚΚΧΟ	NOVA Μ.Α.Ε.	ΒΙΟΜΗΧΑΝΙΚΗ ΖΩΝΗ ΛΑΡΙΣΑΣ
10	1267738	Δήλωση ΕΚΚΧΟ	NOVA Μ.Α.Ε.	10χλμ ΠΑΛ.ΕΘΝΙΚΗΣ ΟΔΟΥ , ΛΑΡΙΣΑΣ ? ΒΟΛΟΥ
11		Δήλωση Ρ/Σ	ΡΑΔΙΟΦΩΝΙΚΟΣ ΣΤΑΘΜΟΣ ΙΕΡΑΣ ΜΗΤΡΟΠΟΛΕΩΣ ΛΑΡΙΣΗΣ ΚΑΙ ΤΥΡΝΑΒΟΥ	ΑΙΓΑΝΗ
12	1414899	Δήλωση ΕΚΚΧΟ	ΟΤΕ	ΕΣΩΤΕΡΙΚΑ, ΠΛΗΣΙΟΝ ΝΟΤΙΟΥ ΜΕΤΩΠΟΥ ΣΗΡΑΓΓΑΣ Τ2 ΤΕΜΠΩΝ, ΑΥΤΟΚΙΝΗΤΟΔΡΟΜΟΣ ΑΙΓΑΙΟΥ, Χ.Θ. 383+031
13	1004851	Αδειοδοτημένη	VODAFONE	ΥΨΩΜΑ ΡΑΧΗ ΛΙΝΑΡΔΑΡΙ
14	2330063	Αδειοδοτημένη	ΟΣΕ	ΕΝΤΟΣ ΟΡΙΩΝ ΑΠΑΛΛΟΤΡΙΩΣΗΣ ΠΕΡΙΟΥΣΙΑΣ ΟΣΕ ΚΑΙ ΠΛΗΣΙΟΝ ΤΟΥ ΝΟΤΙΟΥ ΑΚΡΟΥ ΤΗΣ ΣΗΡΑΓΓΑΣ ΤΕΜΠΩΝ
15	2330064	Αδειοδοτημένη	ΟΣΕ	ΕΝΤΟΣ ΟΡΙΩΝ ΑΠΑΛΛΟΤΡΙΩΣΗΣ ΠΕΡΙΟΥΣΙΑΣ ΟΣΕ ΚΑΙ ΠΛΗΣΙΟΝ ΤΟΥ ΣΙΔ. ΣΤΑΘΜΟΥ ΣΤΗ ΡΑΨΑΝΗ
16	0360013	Αδειοδοτημένη	ΟΤΕ	Δ.Δ. ΚΑΛΛΙΠΕΥΚΗΣ
17	1404003	Αδειοδοτημένη	ΟΤΕ	ΟΙΚΙΣΜΟΣ ΤΕΜΠΗ, ΚΤΙΡΙΟ ΟΤΕ
18	0360090	Αδειοδοτημένη	ΟΤΕ	ΚΑΛΟΧΩΡΙ ΛΑΡΙΣΑΣ
19	1404001	Αδειοδοτημένη	ΟΤΕ	ΠΕΡΙΟΧΗ ΠΥΡΓΕΤΟΥ
20	1404797	Αδειοδοτημένη	ΟΤΕ	ΒΙ.ΠΕ. ΛΑΡΙΣΑΣ, ΕΡΓΟΣΤΑΣΙΟ ΟΛΥΜΠΟΣ
21	1404899	Αδειοδοτημένη	ΟΤΕ	ΣΗΡΑΓΓΑ Τ2 ΤΕΜΠΩΝ, ΑΥΤΟΚΙΝΗΤΟΔΡΟΜΟΣ ΑΙΓΑΙΟΥ
22	1404617	Αδειοδοτημένη	ΟΤΕ	ΜΑΥΡΟΤΟΠΟΣ Δ.Δ.ΣΠΗΛΙΑΣ
23	1267592	Δήλωση ΕΚΚΧΟ	NOVA Μ.Α.Ε.	16ο χλμ. ΛΑΡΙΣΑΣ - ΑΓΙΑΣ
24	1404327	Αδειοδοτημένη	ΟΤΕ	ΥΨΩΜΑ ΑΝΑΛΗΨΕΩΣ, ΟΙΚ. ΚΑΛΛΙΠΕΥΚΗΣ
25	1201758	Αδειοδοτημένη	NOVA Μ.Α.Ε.	ΠΛΗΣΙΟΝ ΙΤΕΑΣ
26	1404004	Αδειοδοτημένη	ΟΤΕ	ΥΨΩΜΑ ΡΑΧΗΣ ΜΑΚΡΥΧΩΡΙ
27	1404317	Αδειοδοτημένη	ΟΤΕ	ΥΨΩΜΑ ΤΣΟΥΜΑΚΑ - ΠΛΗΣΙΟΝ ΧΩΡΙΟΥ ΡΑΨΑΝΗ
28	1206094	Αδειοδοτημένη	NOVA Μ.Α.Ε.	ΣΗΡΑΓΓΑ Τ1- ΝΟΤΙΟ ΜΕΤΩΠΟ ΑΥΤΟΚΙΝΗΤΟΔΡΟΜΟΥ ΑΙΓΑΙΟΥ
29	1267837	Δήλωση ΕΚΚΧΟ	NOVA Μ.Α.Ε.	ΜΑΚΡΥΧΩΡΙ ΛΑΡΙΣΑ
30	1200918	Αδειοδοτημένη	NOVA Μ.Α.Ε.	ΘΕΣΗ "ΤΣΟΥΜΑΚΑ" - Τ.Κ. ΡΑΨΑΝΗΣ - ΚΤΗΜ. ΠΕΡ. Δ.Ε. ΚΑΤΩ ΟΛΥΜΠΟΥ
31	3206631	Δήλωση Τηλ/κής Ευρ/μπτης	EPT ΑΕ	Δ.Ε. Καλλιτεύκης, Δήμος Τεμπών, Π.Ε. Λάρισας, Περιφέρεια Θεσσαλίας

Φάση Α': Στρατηγικός Σχεδιασμός



32	1414896	Δήλωση ΕΚΚΧΟ	ΟΤΕ	ΕΣΩΤΕΡΙΚΑ, ΠΛΗΣΙΟΝ ΝΟΤΙΟΥ ΜΕΤΩΠΟΥ ΣΗΡΑΓΓΑΣ Τ1 ΤΕΜΠΩΝ, ΑΥΤΟΚΙΝΗΤΟΔΡΟΜΟΥ ΑΙΓΑΙΟΥ, Χ.Θ. 380+100
33	1216094	Δήλωση ΕΚΚΧΟ	NOVA Μ.Α.Ε.	ΕΣΩΤΕΡΙΚΑ, ΠΛΗΣΙΟΝ ΝΟΤΙΟΥ ΜΕΤΩΠΟΥ ΣΗΡΑΓΓΑΣ Τ1 ΤΕΜΠΩΝ, ΑΥΤΟΚΙΝΗΤΟΔΡΟΜΟΥ ΑΙΓΑΙΟΥ, Χ.Θ. 380+100
34	1150324	Δήλωση ΕΚΚΧΟ	VODAFONE	ΒΙ.ΠΕ. ΛΑΡΙΣΑΣ
35	0360033	Αδειοδοτημένη	ΟΤΕ	ΚΑΛΛΙΠΕΥΚΗ
36	1404762	Αδειοδοτημένη	ΟΤΕ	ΠΕΡΙΟΧΗ ΣΥΓΟΥΡΟΤΟΠΙ
37	1201973	Αδειοδοτημένη	NOVA Μ.Α.Ε.	ΠΛΗΣΙΟΝ ΚΑΛΛΙΠΕΥΚΗΣ
38		Δήλωση Ρ/Σ	PRESSING 90,1	Όρος Κάτω Όλυμπος, Ψηλόπετρα, Κοινότητα Κρανέας.
39		Δήλωση Ρ/Σ	ΡΑΔΙΟ ΚΙΒΩΤΟΣ 87,8 ΜΗΖ	ΑΙΓΑΝΗ
40	1149220	Δήλωση ΕΚΚΧΟ	VODAFONE	ΒΙΟΜΗΧΑΝΙΚΗ ΠΕΡΙΟΧΗ ΛΑΡΙΣΑΣ
41	1216095	Δήλωση ΕΚΚΧΟ	NOVA Μ.Α.Ε.	ΕΣΩΤΕΡΙΚΑ, ΠΛΗΣΙΟΝ ΒΟΡΕΙΟΥ ΜΕΤΩΠΟΥ ΣΗΡΑΓΓΑΣ Τ1 ΤΕΜΠΩΝ, ΑΥΤΟΚΙΝΗΤΟΔΡΟΜΟΥ ΑΙΓΑΙΟΥ, Χ.Θ. 381+950
42	1424899	Δήλωση ΕΚΚΧΟ	ΟΤΕ	ΕΣΩΤΕΡΙΚΑ, ΠΛΗΣΙΟΝ ΒΟΡΕΙΟΥ ΜΕΤΩΠΟΥ ΣΗΡΑΓΓΑΣ Τ2 ΤΕΜΠΩΝ, ΑΥΤΟΚΙΝΗΤΟΔΡΟΜΟΣ ΑΙΓΑΙΟΥ, Χ.Θ. 389+008
43	1434899	Δήλωση ΕΚΚΧΟ	ΟΤΕ	ΕΣΩΤΕΡΙΚΑ, ΣΤΟ ΜΕΣΟΝ ΤΗΣ ΣΗΡΑΓΓΑΣ Τ2 ΤΕΜΠΩΝ, CROSS PASSAGE ΧΡ-7, ΑΥΤΟΚΙΝΗΤΟΔΡΟΜΟΣ ΑΙΓΑΙΟΥ, Χ.Θ. 385+988
44	1424896	Δήλωση ΕΚΚΧΟ	ΟΤΕ	ΕΣΩΤΕΡΙΚΑ, ΠΛΗΣΙΟΝ ΒΟΡΕΙΟΥ ΜΕΤΩΠΟΥ ΣΗΡΑΓΓΑΣ Τ1 ΤΕΜΠΩΝ, ΑΥΤΟΚΙΝΗΤΟΔΡΟΜΟΥ ΑΙΓΑΙΟΥ, Χ.Θ. 381+950
45	2423403	Αδειοδοτημένη	RC	"ΠΡΟΦΗΤΗΣ ΗΛΙΑΣ" ΠΛΗΣΙΟΝ ΟΙΚΙΣΜΟΥ ΠΥΡΓΕΤΟΣ ΚΑΤΩ ΟΛΥΜΠΟΥ
46	1123251	Δήλωση ΕΚΚΧΟ	VODAFONE	ΕΣΩΤΕΡΙΚΑ, ΠΛΗΣΙΟΝ ΝΟΤΙΟΥ ΜΕΤΩΠΟΥ ΣΗΡΑΓΓΑΣ Τ2 ΤΕΜΠΩΝ, ΑΥΤΟΚΙΝΗΤΟΔΡΟΜΟΣ ΑΙΓΑΙΟΥ, Χ.Θ. 383+031
47	1123252	Δήλωση ΕΚΚΧΟ	VODAFONE	ΕΣΩΤΕΡΙΚΑ, ΣΤΟ ΜΕΣΟΝ ΤΗΣ ΣΗΡΑΓΓΑΣ Τ2 ΤΕΜΠΩΝ, ΑΥΤΟΚΙΝΗΤΟΔΡΟΜΟΣ ΑΙΓΑΙΟΥ, Χ.Θ. 385+988
48	3207171	Δήλωση Δομικών ΕΡΤ	ΕΡΤ ΑΕ	Πλησίον Δ.δ. Κυψελοχωρίου, Δήμου Τεμπών, Π.Ε. Λάρισας, Περιφέρεια Θεσσαλίας
49	3207631	Δήλωση Δομικών ΕΡΤ	ΕΡΤ ΑΕ	Δ.Ε. Καλλιτεύκης, Δήμος Τεμπών, Π.Ε. Λάρισας, Περιφέρεια Θεσσαλίας
50	1111472	Αδειοδοτημένη	VODAFONE	ΝΕΟΙ ΠΟΡΟΙ ΠΛΗΣΙΟΝ ΕΘΝΙΚΗΣ ΟΔΟΥ
51	1290117	Αδειοδοτημένη	NOVA Μ.Α.Ε.	ΝΕΑ ΜΕΣΑΓΓΑΛΑ - Τ.Κ. ΑΙΓΑΝΗΣ
52	3206171	Δήλωση Τηλ/κης Ευρ/μπης	ΕΡΤ ΑΕ	Πλησίον Δ.δ. Κυψελοχωρίου, Δήμου Τεμπών, Π.Ε. Λάρισας, Περιφέρεια Θεσσαλίας
53	3206302	Δήλωση Τηλ/κης Ευρ/μπης	ΕΡΤ ΑΕ	Δήμος Τεμπών Π.Ε. Λάρισας, Περιφέρεια Θεσσαλίας
54	1166177	Δήλωση ΕΚΚΧΟ	VODAFONE	ΜΑΚΡΥΧΩΡΙ - ΤΕΜΠΗ (ΤΚ 40006)
55	0360028	Αδειοδοτημένη	ΟΤΕ	Δ.Κ. ΓΟΝΝΩΝ
56	1001106	Αδειοδοτημένη	VODAFONE	"ΦΟΥΡΝΟΙ" ΟΣΣΑ, ΔΗΜ. ΔΙΑΜ. ΟΜΟΛΙΟΥ
57	2330061	Αδειοδοτημένη	ΟΣΕ	ΕΝΤΟΣ ΟΡΙΩΝ ΑΠΑΛΛΟΤΡΙΩΣΗΣ ΠΕΡΙΟΥΣΙΑΣ ΟΣΕ
58	2330065	Αδειοδοτημένη	ΟΣΕ	ΕΝΤΟΣ ΟΡΙΩΝ ΑΠΑΛΛΟΤΡΙΩΣΗΣ ΠΕΡΙΟΥΣΙΑΣ ΟΣΕ
59	1404165	Αδειοδοτημένη	ΟΤΕ	ΚΤΙΡΙΟ ΟΤΕ ΣΥΚΟΥΡΙΟ ΛΑΡΙΣΑΣ ΡΟΔΟΠΟΥΛΟΥ & ΦΡΕΙΔΕΡΙΚΗΣ
60	1001104	Αδειοδοτημένη	VODAFONE	ΘΕΣΗ ΓΚΟΛΙΑ Δ. Ε. ΜΑΚΡΥΧΩΡΙΟΥ



Φάση Α': Στρατηγικός Σχεδιασμός

61	2330062	Αδειοδοτημένη	ΟΣΕ	ΕΝΤΟΣ ΟΡΙΩΝ ΑΠΑΛΛΟΤΡΙΩΣΗΣ ΠΕΡΙΟΥΣΙΑΣ ΟΣΕ
62	1200118	Αδειοδοτημένη	NOVA Μ.Α.Ε.	ΘΕΣΗ ΝΙΚΟΤΣΙΑΝΗ, ΠΛΗΣΙΟΝ ΑΜΠΕΛΑΚΙΑ, Δ.Ε. ΜΑΚΡΥΧΩΡΙΟΥ
63	1000117	Αδειοδοτημένη	VODAFONE	ΘΕΣΗ "ΑΝΕΜΟΜΥΛΟΣ", Τ.Κ. ΙΤΕΑΣ
64	1407557	Δήλωση ΕΚΚΧΟ	ΟΤΕ	ENEL_SOLEL LAR
65	2423402	Αδειοδοτημένη	RC	ΑΝΕΜΟΜΥΛΟΣ ΠΛΗΣΙΟΝ ΟΙΚΙΣΜΟΥ ΤΕΜΠΗ
66	1123253	Δήλωση ΕΚΚΧΟ	VODAFONE	ΕΣΩΤΕΡΙΚΑ, ΠΛΗΣΙΟΝ ΒΟΡΕΙΟΥ ΜΕΤΩΠΟΥ ΣΗΡΑΓΓΑΣ Τ2 ΤΕΜΠΩΝ, ΑΥΤΟΚΙΝΗΤΟΔΡΟΜΟΣ ΑΙΓΑΙΟΥ, Χ.Θ. 389+008

Πίνακας 26: Εγκατεστημένες κεραιές τηλεπικοινωνιών στο Δήμο Τεμπών (Πηγή: <https://keraies.eett.gr/getData.php>)

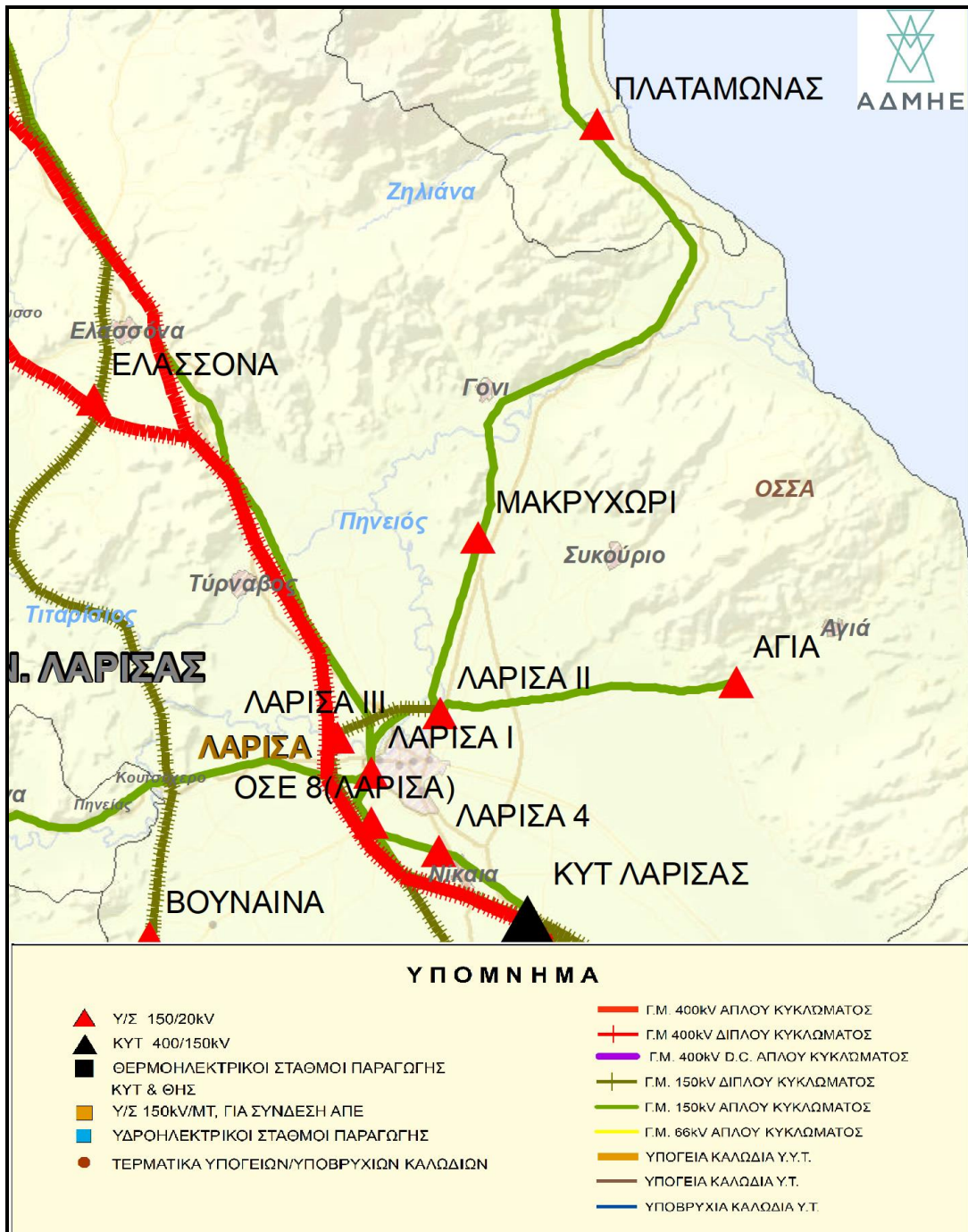
A.1.2.7.5 Δίκτυο Ενέργειας

Στο σύνολο του Δήμου Τεμπών η εξυπηρέτηση γίνεται με τις υπάρχουσες εναέριες γραμμές 20 KV, που τροφοδοτούνται με ενέργεια από τον υποσταθμό Λάρισας III (150/20 KV), ο οποίος βρίσκεται στην περιοχή της Γιάννουλης και τροφοδοτείται από το κέντρο υπερυψηλής τάσης (Κ.Υ.Τ. Λάρισας).

Από την ευρύτερη περιοχή διέρχονται οι ακόλουθες γραμμές υψηλής τάσης:

- Γ.Μ. 150kV Λάρισα - Πολύφυτο
- Γ.Μ. 150kV Σχηματάρι - Άγρας
- Γ.Μ. 400kV Άγιος Δημήτριος - Λάρισα

Υπάρχει ευρύ δίκτυο μέσης τάσης το οποίο αναπτύσσεται στο σύνολο του Δήμου, όπου υπάρχουν επιχειρήσεις ή αγροτικές εκμεταλλεύσεις. Οι εκμεταλλεύσεις αυτές εξυπηρετούνται τοπικά με υποσταθμούς, στους οποίους η τάση ρυθμίζεται στο βαθμό που απαιτείται. Αντίστοιχα στο εσωτερικό των οικισμών υπάρχει δίκτυο μέσης και χαμηλής τάσης για την εξυπηρέτηση των οικιακών αναγκών, καθώς και των υπόλοιπων δραστηριοτήτων που χωροθετούνται εντός ορίων των οικισμών.



Εικόνα 11: Χάρτης γραμμών μεταφοράς ενέργειας ΑΔΜΗΕ (πηγή: www.admie.gr)

Αναφορικά με το δίκτυο φυσικού αερίου, ο εγκατεστημένος κεντρικός αγωγός φυσικού αερίου διέρχεται από τον δήμο Τεμπών (παράλληλα με τη σιδηροδρομική γραμμή) με υπεύθυνο φορέα τον Διαχειριστή Εθνικού Συστήματος Φυσικού Αερίου (ΔΕΣΦΑ). Ο αγωγός αποτελεί τμήμα του Εθνικού Συστήματος Φυσικού Αερίου και περιλαμβάνει το Σύστημα Μεταφοράς φυσικού αερίου και το σταθμό Υγροποιημένου Φυσικού Αερίου της Ρεβυθούσας.

A.1.2.8 Μεταφορές – Βιώσιμη Κινητικότητα

A.1.2.8.1 Οδικό δίκτυο

Από τα όρια του Δήμου Τεμπών διέρχεται ο οδικός άξονας Πατρών - Αθηνών - Θεσσαλονίκης - Ευζώνων (Π.Α.Θ.Ε.) μήκους 550 χλμ ο οποίος αποτελεί τμήμα της Ευρωπαϊκής Διαδρομής E75 και αποτελεί μια από τις σημαντικότερες οδικές αρτηρίες της Ελλάδας που ενώνει τα δύο μεγαλύτερα αστικά κέντρα, την Αθήνα και τη Θεσσαλονίκη. Το επαρχιακό δίκτυο του Δήμου Τεμπών είναι πυκνό και συνδέει την Λάρισα με τα μικρότερα αστικά κέντρα και οικισμούς. Όσον αφορά στο επαρχιακό δίκτυο όλες σχεδόν οι κοινότητες του Δήμου Τεμπών έχουν εξασφαλίσει τη σύνδεσή τους με την πρωτεύουσα ή τις κυριότερες κωμοπόλεις της Π.Ε. Λάρισας.

Ιεράρχηση Οδικού δικτύου

Το οδικό δίκτυο του Δήμου Τεμπών διαχωρίζεται σε τέσσερις κύριες κατηγορίες σύμφωνα με το ΓΠΣ της ΔΕ Νέσσωνας και το ΣΧΟΟΑΠ της ΔΕ Κάτω Ολύμπου. Η ιεράρχηση αυτών των κατηγοριών είναι η εξής:

- Ελεύθερη Ταχεία Λεωφόρος (αυτοκινητόδρομος)
- Αρτηρίες (κύριο οδικό δίκτυο)
- Συλλεκτήριες
- Τοπικό δίκτυο



Εικόνα 12. Οδικό δίκτυο του Δήμου Τεμπών



Στην πρώτη κατηγορία εντάσσεται η ΠΑΘΕ Θεσσαλονίκης - Αθήνας η οποία διασχίζει και διαχωρίζει τον Δήμο στην μέση. Η δεύτερη κατηγορία αφορά κατά κύριο λόγο το οδικό δίκτυο που εξυπηρετεί την κινητικότητα από και προς τον Εθνικό δρόμο, όπως οι παράπλευροι οδοί της ΠΑΘΕ. Αντίστοιχα οι Συλλεκτήριες οδοί αποτελούν τον συνδετικό κρίκο ανάμεσα στις δύο προαναφερθείσες κατηγορίες και στον Δήμο Τεμπών εντοπίζονται κυρίως στο βόρειο και νότιο τμήμα του Δήμου. Τέλος όλο το υπόλοιπο δίκτυο αποτελεί το τοπικό οδικό δίκτυο του Δήμου.

A.1.2.8.2 Συγκοινωνιακό δίκτυο

Στον Δήμο οι μετακινήσεις με τα Μέσα Μαζικών Μεταφορών εξυπηρετούνται από τα ΚΤΕΛ Λάρισας. Σύμφωνα με την ιστοσελίδα των ΚΤΕΛ Λάρισας, οι βασικές γραμμές προς τον Δήμο είναι δύο και αφορούν τους οικισμούς Γόννοι και Συκούριο. Η πρώτη γραμμή Λάρισα - Γόννοι έχει ανά 2-3 ώρες λεωφορείο και για τις δύο κατευθύνσεις, ενώ η γραμμή Λάρισα - Όσσα - Συκούριο τις πολύ πρωινές ώρες έχει ανά 1,5 ώρα λεωφορείο, ενώ το μεσημέρι έχει ανά 2 ώρες και το απόγευμα προς βράδυ έχει ανά 3. Αξίζει να σημειωθεί πως και οι δύο αυτές γραμμές εξυπηρετούν και άλλους οικισμούς, όπως την Ιτέα, τα Τέμπη, την Ελάτεια, την Όσσα και το Κυφελωχώρι. Έπειτα, υπάρχουν άλλες τρεις γραμμές των ΚΤΕΛ προς τον Δήμο με μειωμένη συχνότητα. Οι γραμμές αυτές είναι Λάρισα - Αμπελάκια, Λάρισα - Ραψάνη - Πυργετός και Λάρισα - Κουλούρι. Οι τελευταίες πραγματοποιούνται μόνο τις καθημερινές και η συχνότητα τους είναι μειωμένη με ένα έως και τρία δρομολόγια την ημέρα.

Σιδηροδρομική σύνδεση

Από τον Δήμο Τεμπών διέρχεται μια από τις βασικότερες σιδηροδρομικές γραμμές της χώρας, η υπεραστική σιδηροδρομική γραμμή υψηλών ταχυτήτων Πειραιά-Θεσσαλονίκης που συνδέει το πολεοδομικό συγκρότημα της Αθήνας με την πόλη της Θεσσαλονίκης, μήκους 518,8 χιλιομέτρων.

Τμήμα της γραμμής είναι και η σιδηροδρομική σύνδεση Θεσσαλονίκης - Λάρισας η οποία ονομάζεται από τον ΟΣΕ Προαστιακή Γραμμή Θεσσαλονίκης - Λάρισας και η συχνότητα της είναι αρκετά μεγάλη με 11 δρομολόγια την ημέρα.

Η γραμμή διαθέτει συνολικά 12 σταθμούς:

- Επιβατικός Σταθμός Θεσσαλονίκης
- Σίνδος



- Άδενδρον
- Πλατύ
- Αιγίνιο
- Κορινός
- Κατερίνη
- Λιτόχωρο
- Λεπτοκαρυά
- Νέοι Πόροι
- Ραψάνη
- Λάρισα

Η γραμμή ξεκινάει από τον σταθμό Θεσσαλονίκης, διέρχεται από τη Σίνδο, το Άδενδρο και το Πλατύ Ημαθίας, όπου χωρίζεται από τη γραμμή Θεσσαλονίκης - Έδεσσας, συνεχίζει νοτιοανατολικά μέχρι τον Κορινό Πιερίας, την πόλη της Κατερίνης, το Λιτόχωρο και μετά νότια μέχρι τους Νέους Πόρους Πιερίας. Τέλος, περνάει ανατολικά της Ραψάνης, μέσα από τα Τέμπη και αφού διασχίσει τον Ευαγγελισμό Λαρίσης, καταλήγει στην πόλη της Λάρισας. Εντός του Δήμου Τεμπών εμπίπτει η στάση Ραψάνη, η οποία χωρικά εντοπίζεται στα βορειοανατολικά. Η σιδηροδρομική αυτή σύνδεση του δήμου τόσο με τη Λάρισα αλλά και άλλες πόλεις όπως η Κατερίνη διευκολύνει σημαντικά τις υπερδημοτικές μετακινήσεις καθώς μέσω του σιδηροδρομικού σταθμού της Λάρισας υπάρχει η δυνατότητα μετακίνησης σε πολλά μέρη προσβάσιμα με το τρένο.

A.1.2.8.3 Λοιπές μεταφορικές δυνατότητες - προώθηση βιώσιμης κινητικότητας

Πεζή μετακίνηση - ποδήλατο

Αναφορικά την πεζή μετακίνηση και την ύπαρξη υποδομών προσβασιμότητας στα πεζοδρόμια, οι αυτοψίες του εκπονημένου Σχεδίου Αστικής Προσβασιμότητας του δήμου Τεμπών έδειξαν ότι οι οικισμοί χαρακτηρίζονται σε μεγάλο μέρος από πεζοδρόμια με επαρκές πλάτος που όμως χρήζουν βελτιώσεων ως προς τα υλικά, την προσθήκη οδηγών τυφλών και την μετακίνηση εμποδίων.

Όσον αφορά τις μετακινήσεις των ΑμεΑ, στους οικισμούς του Δήμου Τεμπών διαπιστώθηκε έλλειψη υποδομών ΑμεΑ, ενώ οι περισσότερες από τις υφιστάμενες υποδομές που καταγράφηκαν χαρακτηρίζονται ακατάλληλες για χρήση, καθώς δεν πληρούν τις προβλεπόμενες προδιαγραφές. Οι υπάρχουσες κατασκευές και εξυπηρετήσεις ΑμεΑ εντός της περιοχής παρέμβασης εντοπίζονται κυρίως στα κτήρια υπηρεσιών υγείας και δημοτικών υπηρεσιών, και αφορούν κυρίως σε ράμπες



για πρόσβαση στο κτήριο και σε σκάφες για τη σύνδεση οδοστρώματος και πεζοδρομίου. Ως γενική εικόνα θα μπορούσε να ειπωθεί ότι η πλειοψηφία των δρόμων δεν έχουν πεζοδρόμια ή αυτά είναι περιορισμένου πλάτους, δεν έχουν προβλεφθεί θέσεις στάθμευσης ΑμεΑ σε χώρους κτηρίων υπηρεσιών, εκτός από το Δημαρχείο Τεμπών στο Μακρυχώρι, και δεν υπάρχουν οδεύσεις τυφλών σε κανέναν κοινόχρηστο χώρο ή άλλο σημείο ενδιαφέροντος. Οδεύσεις τυφλών εντοπίζονται μόνο στο Συκούριο, στα πεζοδρόμια της οδού Ηρώων Πολυτεχνείου, στο ύψος του Δημοτικού Σταδίου.

Στον Δήμο Τεμπών δεν υπάρχει υφιστάμενο δίκτυο ποδηλατοδρόμων τόσο εντός των οικισμών όσο και εκτός που να συνδέει οικισμούς μεταξύ τους. Επίσης, αξίζει να σημειωθεί ότι ο Δήμος δεν διαθέτει κάποιο τοπικό σχέδιο στο οποίο να προβλέπει στο άμεσο μέλλον τον σχεδιασμό και την υλοποίηση υποδομών ποδηλατοδρόμων σε κάποιο τμήμα.



Α.1.3 ΚΟΙΝΩΝΙΚΗ ΠΟΛΙΤΙΚΗ, ΥΓΕΙΑ, ΠΑΙΔΕΙΑ, ΠΟΛΙΤΙΣΜΟΣ, ΑΘΛΗΤΙΣΜΟΣ

Α.1.3.1 Παιδεία – Σχολική Στέγη

Στον παρακάτω πίνακα αποτυπώνονται οι υφιστάμενες υποδομές και το μαθητικό δυναμικό της πρωτοβάθμιας και δευτεροβάθμιας εκπαίδευσης στο Δήμο Τεμπών.

Υποδομές Εκπαίδευσης & Δια Βίου Μάθησης	Πλήθος	Μαθητικό Δυναμικό
Νηπιαγωγεία ΔΕ Μακρυχωρίου	1	31
Νηπιαγωγεία ΔΕ Αμπελακίων	1	2
Νηπιαγωγεία ΔΕ Γόννων	1	24
Νηπιαγωγεία ΔΕ Κάτω Ολύμπου	2	33
Νηπιαγωγεία ΔΕ Νέσσωνος	3 (1 σε αναστολή λειτουργίας)	32
Δημοτικά Σχολεία ΔΕ Μακρυχωρίου	1	102
Δημοτικά Σχολεία ΔΕ Αμπελακίων	1	6
Δημοτικά Σχολεία ΔΕ Γόννων	2	90
Δημοτικά Σχολεία ΔΕ Κάτω Ολύμπου	2	111
Δημοτικά Σχολεία ΔΕ Νέσσωνος	2	148
Γυμνάσιο Λυκειακές Τάξεις Μακρυχωρίου	1	129
Γυμνάσια ΔΕ Γόννων	1	66
Γυμνάσια ΔΕ Κάτω Ολύμπου	1	96
Γυμνάσια ΔΕ Νέσσωνος	1	100
Λύκεια ΔΕ Γόννων	1	66
Λύκεια ΔΕ Κάτω Ολύμπου	1	60
Λύκεια ΔΕ Νέσσωνος	1	91

Πίνακας 27: Υφιστάμενες υποδομές εκπαίδευσης και μαθητικό δυναμικό στο Δήμο Τεμπών (Πηγή: Ερωτηματολόγια, <https://dipe.lar.sch.gr/>, Ίδια επεξεργασία)



Φάση Α': Στρατηγικός Σχεδιασμός

Πρωτοβάθμια Εκπαίδευση/ Νηπιαγωγεία

Περιγραφή	Τοποθεσία	Αριθμός Εκπαιδευτικών	Αριθμός Μαθητών
Νηπιαγωγείο Αιγάνης	Αιγάνη	2	11
Νηπιαγωγείο Αμπελακίων	Αμπελάκια	1	2
Νηπιαγωγείο Γόννων	Γόννοι	3	24
Νηπιαγωγείο Καλοχωρίου	Καλοχώρι	1	2
Νηπιαγωγείο Μακρυχωρίου	Μακρυχώρι	3	31
Νηπιαγωγείο Πουρναρίου	Πουρνάρι	ΣΕ ΑΝΑΣΤΟΛΗ ΛΕΙΤΟΥΡΓΙΑΣ	
Νηπιαγωγείο Πυργετού	Πυργετός	2	22
Νηπιαγωγείο Συκουρίου	Συκούριο	5	30
ΣΥΝΟΛΟ		17	122

Πίνακας 28: Υφιστάμενες υποδομές εκπαίδευσης και μαθητικό δυναμικό στη πρωτοβάθμια εκπαίδευση - Νηπιαγωγεία στο Δήμο Τεμπών (Πηγή: Ερωτηματολόγια, <https://dipe.lar.sch.gr/>, Ίδια επεξεργασία)

A/A	Σχολείο	Οικισμός	Επιφάνεια κτιρίου (τ.μ.)	Κατάσταση κτιρίου	Προσβασιμότητα σε ΑΜΕΑ
1.	Νηπιαγωγείο	Αιγάνη	1 κτίριο, 100τ.μ.	ΜΕΤΡΙΑ	ΟΧΙ
2.	Νηπιαγωγείο	Αμπελάκια	355 (συστεγάζεται με το Δημοτικό)	ΜΕΤΡΙΑ	ΝΑΙ (ράμπα)
3..	Νηπιαγωγείο	Γόννοι	1 κτίριο, 280τ.μ.	ΚΑΛΗ	ΝΑΙ (ράμπα, WC)
4.	Νηπιαγωγείο	Καλοχώρι	64 η αίθουσα νηπιαγωγείου	ΚΑΛΗ	ΝΑΙ (ράμπα χωρίς κουπαστή, WC)
5.	Νηπιαγωγείο	Μακρυχώρι	370	ΚΑΛΗ	ΝΑΙ (ράμπα, WC)
6.	Νηπιαγωγείο	Πυργετός	Συστεγάζεται με το Δημοτικό	ΚΑΛΗ	ΝΑΙ (WC)
7.	Νηπιαγωγείο	Συκούριο	1556,69 (συστεγάζεται με το Δημοτικό)	ΚΑΛΗ	ΝΑΙ (ράμπα, ανελκυστήρας, WC)

Πίνακας 29: Υφιστάμενες υποδομές εκπαίδευσης στη πρωτοβάθμια εκπαίδευση - Νηπιαγωγεία στο Δήμο Τεμπών (Πηγή: Ερωτηματολόγια, Ίδια επεξεργασία)

Από τους παραπάνω πίνακες και τις επιμέρους πληροφορίες που συλλέχθηκαν από τα σχολεία του Δήμου Τεμπών μέσω ερωτηματολογίων προκύπτουν τα παρακάτω:

- Συνολικά λειτουργούν 7 νηπιαγωγεία με 17 εκπαιδευτικούς και 122 μαθητές. Τα νηπιαγωγεία με τον μεγαλύτερο αριθμό μαθητών είναι του Μακρυχωρίου (31), του Συκουρίου (30) και των Γόννων (24). που απασχολούν και τους



Φάση Α': Στρατηγικός Σχεδιασμός

περισσότερους εκπαιδευτικούς. Τα νηπιαγωγεία Αμπελακίων και Καλοχωρίου λειτουργούν με μόλις 2 μαθητές έκαστο.

- Η κατάσταση των κτιρίων στα περισσότερα από αυτά είναι γενικά καλή, με εξαίρεση τα νηπιαγωγεία στην Αιγάνη και στα Αμπελάκια που χαρακτηρίζεται μέτρια. Κύρια προβλήματα στο νηπιαγωγείο Αιγάνης είναι οι σοβαρές εσωτερικές ζημιές που έχει υποστεί το κτίριο λόγω της υγρασίας, ενώ στα Αμπελάκια τα κύρια προβλήματα αφορούν ζητήματα συντήρηση του συστήματος θέρμανσης και η συντήρηση και ο καθαρισμός-καλλωπισμός του κτιρίου και του προαύλιου χώρου.
- Υπάρχουν υποδομές προσβασιμότητας σε ΑΜΕΑ στο σύνολο σχεδόν των νηπιαγωγείων, αλλά θα πρέπει να υπάρξει μέριμνα για την προσθήκη/βελτίωση των σχετικών υποδομών στα περισσότερα από αυτά. Το νηπιαγωγείο Αιγάνης δεν διαθέτει καθόλου υποδομές ΑΜΕΑ.

Πρωτοβάθμια Εκπαίδευση/ Δημοτικά σχολεία

Περιγραφή	Τοποθεσία	Αριθμός Εκπαιδευτικών	Αριθμός Μαθητών
Δημοτικό Σχολ. Αιγάνης	Αιγάνη	4	32
Δημοτικό Σχολ. Αμπελακίων	Αμπελάκια	2	6
Δημοτικό Σχολ. Γόννων	Γόννοι	15	88
Δημοτικό Σχολ. Καλλιπεύκης	Καλλιπεύκη	1	2
Δημοτικό Σχολ. Καλοχωρίου	Καλοχώρι	3	17
Δημοτικό Σχολ. Μακρυχωρίου	Μακρυχώρι	14	102
Δημοτικό Σχολ. Πυργετού	Πυργετός	15	79
Δημοτικό Σχολ. Συκουρίου	Συκούριο	20	131
ΣΥΝΟΛΟ		74	457

Πίνακας 30: Υφιστάμενες υποδομές εκπαίδευσης και μαθητικό δυναμικό στη πρωτοβάθμια εκπαίδευση - Δημοτικά στο Δήμο Τεμπών (Πηγή: Ερωτηματολόγια, <https://dipe.lar.sch.gr/>, ίδια επεξεργασία)

A/A	Σχολείο	Οικισμός	Επιφάνεια κτιρίου (τ.μ.)	Κατάσταση κτιρίου	Προσβασιμότητα σε ΑΜΕΑ
1.	Δημοτικό	Αιγάνη	110	ΚΑΛΗ	ΝΑΙ (ράμπα)
2.	Δημοτικό	Αμπελάκια	355 (συστεγάζεται με το Νηπιαγωγείο)	ΜΕΤΡΙΑ	ΝΑΙ (ράμπα)



Φάση Α': Στρατηγικός Σχεδιασμός

3.	Δημοτικό	Γόννοι	930	ΜΕΤΡΙΑ	ΝΑΙ
4.	Δημοτικό	Καλλιτεύκη	200	ΜΕΤΡΙΑ	ΝΑΙ
5.	Δημοτικό	Καλοχώρι	800	ΚΑΛΗ	ΝΑΙ (ράμπα, ανελκυστήρας, WC)
6.	Δημοτικό	Μακρυχώρι	800	ΚΑΛΗ	ΝΑΙ (ράμπα, ανελκυστήρας, WC)
7.	Δημοτικό	Πυργετός	800	ΚΑΛΗ	ΟΧΙ
8.	Δημοτικό	Συκούριο	1556,69 (συστεγάζεται με το Νηπιαγωγείο)	ΚΑΛΗ	ΝΑΙ (ράμπα, ανελκυστήρας, WC)

Πίνακας 31: Υφιστάμενες υποδομές εκπαίδευσης στη πρωτοβάθμια εκπαίδευση - Δημοτικά στο Δήμο Τεμπών (Πηγή: Ερωτηματολόγια, Ίδια επεξεργασία)

Από τους παραπάνω πίνακες και τις επιμέρους πληροφορίες που συλλέχθηκαν από τα σχολεία του Δήμου Τεμπών μέσω ερωτηματολογίων προκύπτουν τα παρακάτω:

- Συνολικά λειτουργούν 8 δημοτικά σχολεία με 74 εκπαιδευτικούς και 457 μαθητές. Τα δημοτικά σχολεία με τον μεγαλύτερο αριθμό μαθητών είναι του Συκουρίου (131), του Μακρυχωρίου (102), των Γόννων (88) και του Πυργετού (79) που απασχολούν και τους περισσότερους εκπαιδευτικούς. Το δημοτικό σχολείο Αμπελακίων λειτουργεί με μόλις 6 μαθητές και της Καλλιτεύκης με μόλις 2.
- Η κατάσταση των κτιρίων στα περισσότερα από αυτά είναι γενικά καλή, με εξαίρεση τα δημοτικά σχολεία στα Αμπελάκια, στην Καλλιτεύκη και στους Γόννους που χαρακτηρίζεται μέτρια. Στο δημοτικό σχολείο στα Αμπελάκια τα κύρια προβλήματα αφορούν ζητήματα συντήρησης του συστήματος θέρμανσης και την συντήρηση και τον καθαρισμό-καλλωπισμό του κτιρίου και του προαύλιου χώρου. Στην Καλλιτεύκη υπάρχει σοβαρό ζήτημα στη στέγη με την εισροή υδάτων κατά τη διάρκεια έντονων καιρικών φαινομένων, ενώ στους Γόννους τα κύρια προβλήματα είναι η έλλειψη χώρων, γυμναστηρίου και αίθουσας εκδηλώσεων και οι συνεχείς διακοπές ρεύματος λόγω προβλημάτων στην ηλεκτρολογική εγκατάσταση.
- Υπάρχουν υποδομές προσβασιμότητας σε ΑΜΕΑ σχεδόν στο σύνολο των σχολείων, αλλά θα πρέπει να υπάρξει μέριμνα για την προσθήκη/βελτίωση των υποδομών αυτών, ενώ στο δημοτικό σχολείο Πυργετού δεν υπάρχουν καθόλου υποδομές προσβασιμότητας σε ΑΜΕΑ.



Φάση Α': Στρατηγικός Σχεδιασμός

Δευτεροβάθμια Εκπαίδευση/ Γυμνάσια - Λύκεια

Περιγραφή	Τοποθεσία	Αριθμός Εκπαιδευτικών	Αριθμός Μαθητών
Ημερήσιο Γεν. Λύκειο Γόννων	Γόννοι	13	66
Ημερήσιο Γεν. Λύκειο Πυργετού	Πυργετός	18	60
Ημερήσιο Γεν. Λύκειο Συκούριου	Συκούριο	20	91
Ημερήσιο Γυμνάσιο Γόννων	Γόννοι	17	66
Ημερήσιο Γυμνάσιο Λυκειακές Τάξεις Μακρυχωρίου	Μακρυχώρι	15	129
Ημερήσιο Γυμνάσιο Πυργετού	Πυργετός	17	96
Ημερήσιο Γυμνάσιο Συκούριου	Συκούριο	20	100
ΣΥΝΟΛΟ		120	608

Πίνακας 32: Υφιστάμενες υποδομές εκπαίδευσης και μαθητικό δυναμικό στη δευτεροβάθμια εκπαίδευση στο Δήμο Τεμπών (Πηγή: Ερωτηματολόγια, <https://dide.lar.sch.gr/site/>, ίδια επεξεργασία)

A/A	Σχολείο	Οικισμός	Επιφάνεια κτιρίου (τ.μ.)	Κατάσταση κτιρίου	Προσβασιμότητα σε ΑΜΕΑ
1.	Ημερήσιο Γενικό Λύκειο Γόννων	Γόννοι	1250 (συστεγάζεται με το Γυμνάσιο)	ΚΑΛΗ	ΝΑΙ (ράμπα, WC)
2	Ημερήσιο Γενικό Λύκειο Πυργετού	Πυργετός	800 (συστεγάζεται με το Γυμνάσιο)	ΜΕΤΡΙΑ	ΝΑΙ (ράμπα, WC)
3	Ημερήσιο Γενικό Λύκειο Συκούριου	Συκούριο	2 κτίρια διώροφα (1364 σύνολο), 1 Γυμναστήριο 448τμ και 1 κτίριο WC-αποθήκη 180τμ	ΜΕΤΡΙΑ	ΝΑΙ (ράμπα) μόνο στο ένα κτίριο
4.	Ημερήσιο Γυμνάσιο Γόννων	Γόννοι	1250 (συστεγάζεται με το Λύκειο)	ΚΑΛΗ	ΝΑΙ (ράμπα, WC)
5	Ημερήσιο Γυμνάσιο Λυκειακές Τάξεις Μακρυχωρίου	Μακρυχώρι	927	ΜΕΤΡΙΑ	ΝΑΙ (ράμπα, WC)
6	Ημερήσιο Γυμνάσιο Πυργετού	Πυργετός	800 (συστεγάζεται με το Λύκειο)	ΜΕΤΡΙΑ προς ΚΑΚΗ	ΝΑΙ (ράμπα, WC)
7	Ημερήσιο Γυμνάσιο Συκούριου	Συκούριο	800	ΜΕΤΡΙΑ	ΟΧΙ

Πίνακας 33: Υφιστάμενες υποδομές εκπαίδευσης στη δευτεροβάθμια εκπαίδευση στο Δήμο Τεμπών (Πηγή: Ερωτηματολόγια, ίδια επεξεργασία)

Από τους παραπάνω πίνακες και τις επιμέρους πληροφορίες που συλλέχθηκαν από τα σχολεία του Δήμου Τεμπών μέσω ερωτηματολογίων προκύπτουν τα παρακάτω:

- Συνολικά λειτουργούν 7 γυμνάσια-λύκεια με 120 εκπαιδευτικούς και 608 μαθητές. Τα γυμνάσια-λύκεια με τον μεγαλύτερο αριθμό μαθητών είναι του



Μακρυχωρίου (129), τα γυμνάσια Συκουρίου (100) και Πυργετού (96) και το λύκειο Συκουρίου (91) που απασχολούν και τους περισσότερους εκπαιδευτικούς.

- Η κατάσταση των κτιρίων στα περισσότερα σχολεία είναι μέτρια και μόνο το κτίριο του γυμνασίου-λυκείου Γόννων είναι σε καλή κατάσταση. Στο κτίριο του γυμνασίου-λυκείου Πυργετού που φαίνεται να παρουσιάζει και τα περισσότερα προβλήματα υπάρχουν κυρίως ζητήματα στη στέγη με εισροή υδάτων, φθορές στα εσωτερικά επιχρίσματα, και απαιτείται προσθήκη προστατευτικών κλωβών στους ηλεκτρικούς πίνακες του συστήματος παραγωγής ηλεκτρικού ρεύματος από ηλιακά πάνελ.
- Υπάρχουν υποδομές προσβασιμότητας σε ΑΜΕΑ στα σχολεία, αλλά θα πρέπει να υπάρξει μέριμνα για την προσθήκη/βελτίωση των υποδομών στα περισσότερα από αυτά, ενώ στο γυμνάσιο Συκουρίου δεν υπάρχουν καθόλου υποδομές προσβασιμότητας σε ΑΜΕΑ.

Συμπερασματικά, Τα σημαντικότερα προβλήματα και ανάγκες, όπως αυτά καταγράφηκαν στα ερωτηματολόγια, αφορούν:

- τη βελτίωση των υφιστάμενων υποδομών, σε ότι έχει να κάνει με την ενεργειακή αναβάθμιση των κτιρίων και τη συντήρηση/επισκευή των εσωτερικών και εξωτερικών χώρων, των ηλεκτρομηχανολογικών εγκαταστάσεων και των υποδομών προσβασιμότητας σε ΑΜΕΑ των σχολείων.
- την ενίσχυση της στελέχωσης με εκπαιδευτικό προσωπικό σε κάποιες από τις σχολικές μονάδες.
- την αναβάθμιση, επέκταση και κατάλληλη διαμόρφωση των αύλειων χώρων και των χώρων άθλησης των σχολικών μονάδων.
- την ανάπτυξη νέων και καινοτόμων δράσεων εκπαίδευσης.

Άλλες εκπαιδευτικές δομές

Άλλες εκπαιδευτικές δομές που λειτουργούν στον Δήμο Τεμπών είναι οι Σχολές Γονέων στον Πυργετό και στο Συκούριο στις οποίες συμμετέχουν 25 και 18 γονείς αντίστοιχα. Αυτές στελεχώνονται με έναν ψυχολόγο και λειτουργούν με σκοπό την υποστήριξη του ρόλου των γονέων. Επίσης λειτουργεί Μουσική Σχολή με έδρα το Συκούριο και παραρτήματα στο Μακρυχώρι, στον Πυργετό, στα Αμπελάκια και στους Γόννους.



A.1.3.2 Πολιτισμός

Στο Δήμο Τεμπών υπάρχει ένας μεγάλος αριθμός αρχαιολογικών, θρησκευτικών και πολιτιστικών πόρων και υποδομών οι οποίοι αποτελούν την παρακαταθήκη της πολιτισμικής κληρονομιάς της περιοχής. Στη συνέχεια αποτυπώνονται ανά κατηγορία οι σημαντικότεροι από αυτούς τους πόρους.

A.1.3.2.1 Πολιτιστικοί πόροι και υποδομές

Παραδοσιακοί Οικισμοί

Τα Αμπελάκια μαζί με τα Τέμπη και την Κρανιά χαρακτηρίστηκαν παραδοσιακοί οικισμοί με το Π.Δ. «Περί χαρακτηρισμού ως Παραδοσιακών Οικισμών τινών του Κράτους και καθορισμού των όρων και περιορισμών δομήσεως των οικοπέδων αυτού» (ΦΕΚ 594Δ/1978). Μεγαλύτερο πολιτιστικό/αρχιτεκτονικό ενδιαφέρον παρουσιάζουν σαφώς, τα Αμπελάκια, λόγω κυρίως του πλήθους και της μεγαλοπρέπειας των αρχοντικών που υπάρχουν εκεί, ενώ πέραν της Κρανιάς και των Τεμπών που προαναφέρθηκαν, η Ραψάνη συγκεντρώνει επίσης πολλά στοιχεία παραδοσιακού οικισμού, παρόλο που δεν έχει θεσμοθετηθεί η προστασία της ως παραδοσιακός οικισμός, ενώ υπάρχουν επίσης κτήρια παραδοσιακής αρχιτεκτονικής και σε άλλους οικισμούς του Δήμου. Συγκεντρωτικά τα κτίρια και δομικά στοιχεία παραδοσιακής αρχιτεκτονικής στον Δήμο Τεμπών ανά οικισμό είναι:

- Ραψάνη: η οικία Τσανάκου, τα πετρογέφυρα και οι παραδοσιακές βρύσες.
- Κρανιά: η οικία Δ.Μπουρλιώτη.
- Συκούριο: το Δημοτικό Σχολείο (νυν Δημαρχείο) που είναι διατηρητέο (1907) και η οικία Μητροδήμου.
- Σπηλιά: ο Πύργος του ιατροφιλοσόφου Ν.Δαξαρά και το Αρχοντικό Γάκη.
- Αμπελάκια: το Αρχοντικό Σβαρτς (1787) και το Μέγαρο Επισκοπής (1763).
- Γόννοι: το παλαιό Δημοτικό Σχολείο που είναι διατηρητέο.
- Ελάτεια: το Δημοτικό Σχολείο (1901) και το Πνευματικό Κέντρο.

Ακολουθεί συνοπτική παρουσίαση του παραδοσιακού οικισμού των Αμπελακίων που αποτελεί έναν από τους σημαντικότερους παραδοσιακούς οικισμούς της Θεσσαλίας αλλά και της χώρας με μεγάλη επισκεψιμότητα.

Αμπελάκια



Εικόνα 13: Αρχοντικό Γεωργίου Σβαρτς στα Αμπελάκια (Πηγή: gotempi.gr)



Εικόνα 14: Λιθόστρωτο σοκάκι στα Αμπελάκια (Πηγή: gotempi.gr)

Τα Αμπελάκια είχαν αναπτυχθεί οικιστικά και οικονομικά κατά τον 18ο αιώνα και είναι γνωστά για τα συνολικά 17 αρχοντικά και τα λιθόστρωτα σοκάκια.

Το αρχοντικό που ξεχωρίζει στα Αμπελάκια είναι αυτό του Γεωργίου Σβαρτς που αποτελεί εξαιρετικό δείγμα της παραδοσιακής αρχιτεκτονικής του 18ου αιώνα και λειτουργεί σήμερα ως μουσείο. Άρχισε να κτίζεται το 1787 και ολοκληρώθηκε το 1798. Ο Γεώργιος Μαύρος (Σβαρτς) ήταν ο πρόεδρος του συνεταιρισμού των Αμπελακίων, του πρώτου συνεταιρισμού παγκοσμίως, ο οποίος ιδρύθηκε το 1778



και επεξεργάζονταν νήματα που τα έβαφαν κόκκινα με βαφή από το φυτό ριζάρι. Την περίοδο εκείνη ο συνεταιρισμός αριθμούσε περίπου 6.000 μέλη, 24 εργαστήρια και 17 υποκαταστήματα, κάτι που υποδηλώνει το ζωντανό εμπορικό πνεύμα των κατοίκων της κοινότητας. Το αρχοντικό του Γεωργίου Σβαρτς είναι ένα κτίριο τριών ορόφων, που αποτελείται από λιθόκτιστο ισόγειο, ημιώροφο και όροφο κατασκευασμένο από ελαφριά υλικά και διάτρητο από μεγάλα ανοίγματα. Το αρχοντικό είναι πλούσια διακοσμημένο με εντυπωσιακές ζωγραφικές παραστάσεις, ξυλόγλυπτους διακόσμους, τζάκια από πορσελάνη κ.α. Το αρχοντικό, μαζί με αυτό του Δημητρίου Σβαρτς, αδελφού του Γεωργίου, αγοράστηκε από το ελληνικό κράτος το 1965, αναστηλώθηκε από το Υπουργείο Πολιτισμού και αποτελεί σήμερα επισκέψιμο μνημείο (Εφορεία Αρχαιοτήτων Λάρισας, <https://larisa.culture.gr/index.php/arxaiologikoi-xoroi-kai-mnimeia-nomoy-larisas/9-uncategorised/109-arxontiko-georgiou-svarts-sta-ampelakia>)

Στα Αμπελάκια μπορεί επίσης κάποιος να επισκεφτεί το Λαογραφικό & Ιστορικό Μουσείο, το Μουσείο Αμπελακίων Περιόδου 1940-1949, τον Ιερό Ναό Αγίου Γεωργίου (1721), τα ερείπια των 3 Πύργων (1750), το ισόγειο Ανεμόμυλου (1763) το Μέγαρο Επισκοπής (1763), το Κέντρο Πολιτιστικής Κληρονομιάς, τη Μανιάρειο Σχολή (1749-1873), τη Βιβλιοθήκη του Μανιάρειου κληροδοτήματος και την Κοινοτική Βιβλιοθήκη.

Αρχαιολογικοί πόροι

Στον Δήμο Τεμπών καταγράφονται αρκετά αρχαιολογικά και ιστορικά μνημεία και ευρήματα, διάσπαρτα σε όλες τις Δ.Ε. Στη συνέχεια γίνεται καταγραφή αυτών των μνημείων ανά οικισμό:

- Πυργετός: τα υπολείμματα ενετικής γέφυρας στη θέση Λιβάδι και το Πετρογέφυρο στον Πηνειό ποταμό.
- Αιγάνη: το τμήμα Βυζαντινού κάστρου στο λόφο Καραλή, το Βυζαντινό φρούριο στο Καστρί Λουτρό και το Τούρκο-Ελληνικό φυλάκιο.
- Συκούριο: το Ηρώο για τους 32 Συκουριώτες που σκοτώθηκαν στη Μικρασιατική εκστρατεία και διάσπαρτα ερείπια αρχαιολογικών χώρων.
- Καλοχώρι: ευρήματα Νεολιθικής εποχής, εποχής του Χαλκού και επιστύλιο του 20^{ου} αιώνα π.Χ.
- Πουρνάρι: αρχαιολογικός χώρος στη θέση Μαγούλα Μπουναρμπασι.

- Σπηλιά: το μνημείο Εθνικής Αντίστασης, οι 4 θολωτοί Μυκηναϊκοί τάφοι και ταφικά ευρήματα από το νεκροταφείο του Μεγάλου Αλεξάνδρου.
- Νέσσωνας: ερείπια της Αρχαίας πόλης Νέσσων και Νεολιθικός οικισμός.
- Αμπελάκια: τα ερείπια 3 Πύργων (1750) και το ισόγειο Ανεμόμυλου (1797)
- Γόννοι: τα ερείπια τριών Αρχαίων Ναών και το άγαλμα της Αφροδίτης.
- Ελάτεια: τα ερείπια της Αρχαίας Ελάτειας.
- Μακρουχώρι: ευρήματα Νεολιθικής περιόδου και εποχής του Χαλκού.
- Γυρτώνη: νομίσματα από την Αρχαία Γυρτώνη (400-344π.Χ. και 300-200π.Χ.) και το Μαγκανοπήγαδο Γυρτώνης (1910).

Ακολουθεί συνοπτική παρουσίαση των αρχαιολογικών μνημείων του Δήμου Τεμπών που παρουσιάζουν το μεγαλύτερο ενδιαφέρον στο Δήμο Τεμπών.

Ανασκαφή Τεμπών



Εικόνα 15: Ανασκαφή Τεμπών (Πηγή: larisa.culture.gr)

Δίπλα σε αρχαίο ιερό, στη δυτική είσοδο της κοιλάδας των Τεμπών, εντοπίστηκε βυζαντινό συγκρότημα με εκκλησία και πανδοχείο, που χρησίμευε για την ανάπαυση των ταξιδιωτών της σημαντικής οδού που περνούσε από τα Τέμπη.

Ο ναός ανήκει στον τύπο του δρομικού ναού με περίστωο και είναι κατασκευασμένος σε δύο φάσεις, μεταξύ του 10ου- 12ου αι. Γύρω από αυτόν αναπτύχθηκε νεκροταφείο από 50 τάφους. Το πανδοχείο είναι ένα ορθογώνιο οικοδόμημα της ίδιας περιόδου, διαστάσεων 7,00 X 27,00 μ., με τριμερή διαίρεση και ανοιχτή στοά στα βόρεια, προσανατολισμένη προς το μεγάλο δρόμο.

Υποδηλώνει την προσπάθεια ανασυγκρότησης του κράτους και των συγκοινωνιών που έγινε στο βυζαντινό κράτος την εποχή του Βασιλείου Β' μετά τις καταστροφές των Βουλγάρων.

Στα νότια του παραπάνω συγκροτήματος εντοπίστηκαν λείψανα παλαιό-χριστιανικού οικισμού, από τον οποίο ερευνήθηκαν ληνός, κεραμικός κλίβανος, ασβεστοκάμιнос και τμήμα νεκροταφείου. Τα ευρήματα αυτά, που βρίσκονταν κάτω από τη μεγάλη σήραγγα Τεμπών, απομακρύνθηκαν με σκοπό την κατασκευή της νέας εθνικής οδού. Ο οικισμός αυτός σχετιζόταν με τη λειτουργία σημαντικού λατομείου λευκού μαρμάρου, που βρίσκεται στην υπερκείμενη πλαγιά του βουνού.

(Εφορεία Αρχαιοτήτων Λάρισας, <https://larisa.culture.gr/index.php/arxaiologikoi-xoroi-kai-mnimeia-nomoy-larisas/9-uncategorised/174-anaskafi-tempon>)

Κάστρο Ωριάς



Εικόνα 16: Κάστρο Ωριάς (Πηγή: gotempi.gr)

Το **Κάστρο της Ωριάς** βρίσκεται στο στενότερο σημείο της κοιλάδας των Τεμπών, 2 χλμ. νότια της Αγίας Παρασκευής. Από τον οχυρωματικό βυζαντινό περίβολο του κάστρου γινόταν από τον 15^ο αιώνα στρατηγικός έλεγχος του περάσματος στην κοιλάδα. Σήμερα σώζονται λείψανα της οχύρωσης, ένα τμήμα του βυζαντινού τείχους στο ύψος της εθνικής οδού, καθώς και ένας πύργος ψηλά, κάτω από τα Αμπελάκια. Μεγάλο μέρος του έργου καταστράφηκε κατά την διάνοιξη της εθνικής οδού την δεκαετία του 1960.

(Εφορεία Αρχαιοτήτων Λάρισας, <https://larisa.culture.gr/index.php/arxaiologikoi-xoroi-kai-mnimeia-nomoy-larisas/9-uncategorised/174-anaskafi-tempon>)

Τεκές Χασάν Μπαμπά

Ο τεκές βρίσκεται στα Τέμπη, ιδρύθηκε από ομάδα μπεκτασήδων δερβίσηδων και περιλαμβάνει το μαυσωλείο του τεκέ Χασάν Μπαμπά, το οποίο περιλάμβανε τον τάφο του ιδρυτή και χρονολογείται στα τέλη του 14ου - αρχές 15ου αιώνα. Είναι κτίσμα τετράγωνο στην κάτοψη άποψης, με πλευρά 5,90 μ. και ύψος 9 μ. Καλύπτεται με τρούλο επί οκταγωνικού τυμπάνου που στηρίζεται στους τοίχους με τη μεσολάβηση ημιχωνίων.




Εικόνα 17: ο τεκές Χασάν Μπαμπά στα Τέμπη (Πηγή: gotempi.gr)

Ο χώρος φωτίζεται από σειρές τοξωτών παραθύρων, με ελαφρώς οξυκόρυφη απόληξη, τρεις στη βόρεια και νότια πλευρά και στις δύο στις άλλες δύο πλευρές. Η ανώτερη ζώνη φέρει μόνο ένα άνοιγμα στο κέντρο της κάθε πλευράς. Το μνημείο περιέτρεχε εσωτερικά γραπτή επιγραφή με στίχους του Κορανίου, η οποία σώζεται τμηματικά. Η τοιχοδομία αποτελείται από ορθογώνιους λίθους διαφόρων μεγεθών συναρμοσμένων αρμονικά με λεπτό κονίαμα. Στην είσοδο υπήρχε στοά που στηριζόταν σε κίονες και καλυπτόταν με τρεις χαμηλούς θόλους. Στη βορειοδυτική γωνία σώζονται ερείπια του τεμένους, τη μορφή του οποίου γνωρίζουμε από χαλκογραφία του Edward Dodwell (1819). Το μνημείο, στο οποίο έχουν πραγματοποιηθεί εργασίες υποστύλωσης, δεν είναι σήμερα επισκέψιμο. (Εφορεία Αρχαιοτήτων Λάρισας, <https://larisa.culture.gr/index.php/arxaiologikoi-xoroi-kai-mnimeia-nomoy-larisas/9-uncategorised/120-o-tekes-tou-xasan-bampa-sta-tempi>)

Πετρογέφυρο

Βρίσκεται στην περιοχή του Πυργετού ενώνοντας τις δύο όχθες του ποταμού Πηνειού, χτίστηκε το 1726 από τον Οσμάν πασά και αποτελεί ίσως το μεγαλύτερο πολύτοξο γεφύρι στον ελληνικό χώρο. Αν και το μεγαλύτερο μέρος του σωζόμενου τμήματος βρίσκεται στην όχθη του Πηνειού προς την πλευρά του Πυργετού, ονομάζεται και «γέφυρα του Ομολίου» καθώς βρίσκεται πολύ κοντά στον ομώνυμο οικισμό. Από την αρχαιότητα το σημείο αυτό ήταν το πέρασμα από τη Μακεδονία στη Θεσσαλία λόγω της χαμηλής ροής του νερού, καθώς ο ποταμός ανοίγει την κοίτη του, χαμηλώνοντας το ύψος των νερών του και μετριάζοντας την ορμητικότητα του. Η πρόσβαση σήμερα για το μνημείο είναι δύσκολη, ενώ απαιτείται μελέτη για την προστασία και ανάδειξη του, καθώς έχει υποστεί σημαντικές φθορές από τα νερά του ποταμού (ιδιαίτερα κατά τις πρόσφατες πλημμύρες τον Σεπτέμβριο του 2023) και τον ανθρώπινο παράγοντα (gotempi.gr/ και pirgetos.com/)



Εικόνα 18: το Πετρογέφυρο στον Πυργετό (Πηγή: gotempi.gr)



Θρησκευτικοί πόροι

Στον Δήμο Τεμπών υπάρχει ένα πλήθος θρησκευτικών μνημείων με σημαντική θρησκευτική και πολιτισμική αξία. Στη συνέχεια γίνεται καταγραφή αυτών των μνημείων ανά οικισμό:

- Ραψάνη: ο Ι.Ν. Αγίου Αθανασίου (1831), ο Ι.Ν. Κοιμήσεως της Θεοτόκου (1858), το εξωκκλήσι Αγίου Ιωάννη Προδρόμου (1544), η Ι.Μ. Αγίων Θεοδώρων (1778) και ο Ι.Ν. Αγίας Παρασκευής Τεμπών.
- Κρανιά: ο Ι.Ν. Παναγίας και ο Ι.Ν. Ταξιάρχων.
- Πυργετός: ο Ι.Ν. Αγίου Γεωργίου (1792 ή 1857)
- Αιγάνη: ο Ι.Ν. Παναγίας (1888)
- Κυψελοχώρι: ο Ι.Ν. Αγίου Ιωάννη Προδρόμου (1885)
- Όσσα: ο Ι.Ν. Αγίου Αντωνίου (1881)
- Πουρνάρι: ο Ι.Ν. Αγίου Βασιλείου (19^{ος} αιώνας)
- Σπηλιά: ο Ι.Ν. Γεννήσεως της Θεοτόκου, ο Ι.Ν. Αγίου Παντελεήμονα (1773) και ο Ι.Ν. Αγίου Αθανασίου (1774)
- Αμπελάκια: ο Ι.Ν. Αγίου Γεωργίου (1721).

Ακολουθεί συνοπτική παρουσίαση των θρησκευτικών μνημείων του Δήμου Τεμπών που παρουσιάζουν το μεγαλύτερο θρησκευτικό/πολιτισμικό ενδιαφέρον και επισκεψιμότητα στο Δήμο Τεμπών.

Ιερός ναός Αγίας Παρασκευής Τεμπών

Ο Ι.Ν. Αγίας Παρασκευής στην κοιλάδα των Τεμπών χτίστηκε το 1921 από τον ΟΣΕ και αφορμή στάθηκε η θαυματουργή όπως θεωρήθηκε επέμβαση της Αγίας Παρασκευής, όταν ένας μεγάλος βράχος αποκολλήθηκε και αντί να καταλήξει στο διερχόμενο τρένο, άλλαξε πορεία και έπεσε στον Πηνειό. Αποτελεί ένα από τα σημαντικότερα προσκυνήματα στην Ελλάδα, δεχόμενος μεγάλο αριθμό επισκεπτών κάθε χρόνο. Η εντυπωσιακή εκκλησία είναι κτισμένη μέσα στο βράχο, βρίσκεται στο κέντρο των στενών της κοιλάδας των Τεμπών, από την πλευρά του Ολύμπου και δίπλα υπάρχει μια μικρή σπηλιά όπου αναβλύζει το αγίασμα και υπάρχει η εικόνα της Αγίας Παρασκευής.



Εικόνα 19: Ο Ιερός Ναός της Αγίας Παρασκευής στην κοιλάδα των Τεμπών (Πηγή: gotempi.gr)

Μέχρι το 1960, που χτίστηκε η κρεμαστή πεζογέφυρα, ο ναός ήταν προσβάσιμος μέσω βάρκας, ενώ σήμερα οι επισκέπτες διασχίζουν εύκολα τον Πηνεϊό μέσω της γέφυρας και απολαμβάνουν παράλληλα το υπέροχο φυσικό τοπίο που προσφέρει η κοιλάδα. Η περιοχή δέχεται τον μεγαλύτερο φόρτο επισκεπτών κατά τους καλοκαιρινούς μήνες, με αποκορύφωμα την 26^η Ιουλίου, ημέρα που εορτάζει ο Ιερός Ναός. (<https://pirgetos.com/> και <https://gotempi.gr>)

Τόσο ο Ιερός Ναός, όσο και η κρεμαστή γέφυρα υπέστησαν σημαντικές φθορές από τις καταστροφικές πλημμύρες τον Σεπτέμβριο του 2023.

Ιερός Ναός Αγίου Γεωργίου στα Αμπελάκια

Η εκκλησία του Αγίου Γεωργίου θεωρείται ότι είναι χτισμένη στα τέλη του 15^{ου} ή αρχές του 16^{ου} αιώνα, με αξιόλογες τοιχογραφίες στο εσωτερικό της και σπάνιες εικόνες, με σημαντικότερη αυτή του Αγίου Γεωργίου ένθρονου. Είναι αφιερωμένος στον Δρακοντοκτόνο Άγιο Γεώργιο, που είναι και ο πολιούχος του χωριού και αποτελεί πιστό δείγμα παραδοσιακής αρχιτεκτονικής των Αμπελακίων. Στη σημερινή του μορφή ο Ιερός Ναός ανεγέρθηκε το 1720, ιστορήθηκε το 1721 από τον αγιογράφο Κωνσταντή, έχει στολιστεί με τοιχογραφίες και έχει πλουτιστεί με ξυλόγλυπτο Τέμπλο και Χορό. Αξίζει επίσης να αναφερθεί πως στον προαύλιο χώρο του ναού και στο νότιο τμήμα αυτού συναντάμε την προτομή του Αμπελακιώτη Επισκόπου Ρωγών Ιωσήφ, ο οποίος υπήρξε ήρωας στη πολιορκία του Μεσολογγίου, στοιχείο που μαρτυρά την έντονη σχέση και συμμετοχή των Αμπελακιωτών στον απελευθερωτικό αγώνα των Ελλήνων (<https://gotempi.gr/>)



Εικόνα 20: Ιερός Ναός Αγίου Γεωργίου στα Αμπελάκια (Πηγή: gotempi.gr)

Ιερός Ναός Αγίων Θεοδώρων Ραψάνης

Ο Ιερός Ναός των Αγίων Θεοδώρων βρίσκεται περίπου 3 χλμ. νότια της Ραψάνης σε κατάφυτη πλαγιά. Θεωρείται αρχιτεκτονικό κόσμημα για την περιοχή και χρονολογείται από το 1778. Σύμφωνα με την κτητορική επιγραφή η οποία σώζεται στον κυρίως ναό, οι τοιχογραφίες αποδίδονται στον ιερομόναχο Δαμιανό και τον συνεργάτη του Ιωάννη. Ο ναός αποτελεί σπάνιο δείγμα για τα θεσσαλικά δεδομένα μονόχωρου, τρίκογχου ναού με τυφλό θόλο. Το σύνολο καλύπτεται με ενιαία πλακοσκεπή στέγη, όπως είναι συνηθισμένο στα καθολικά του 18^{ου} αιώνα, ενώ η τοιχοποιία του ναού έχει αμυντικό χαρακτήρα. Ο ναός αποτελούσε τμήμα της Μονής των Αγίων Θεοδώρων η οποία περιβαλλόταν από ισχυρό περίβολο, πολυγωνικού σχήματος, με την πύλη στη νότια πλευρά και τα κελιά στη βόρεια, ενώ στα δυτικά βρισκόταν η τράπεζα και το μαγκικείο (αρτοποιείο) με τον συνεχόμενο φούρνο. Τα κελιά ήταν 4, ισόγεια με υπόγειους χώρους και ξύλινη στοά στην πρόσοψη. Το αρχιτεκτονικό σύνολο υπέστη σοβαρές φθορές από την εγκατάλειψη και σήμερα διασώζεται μόνο το περίβολο (https://www.rapsani.gr/wp-content/uploads/pdf/2-701_sdrolia-ekklisies.pdf και <https://gotempi.gr/>).



Εικόνα 21: Ιερός Ναός Αγίων Θεοδώρων Ραψάνης (Πηγή: gotempi.gr)

Λοιπές Πολιτιστικές Υποδομές

Λαογραφικό & Ιστορικό Μουσείο Αμπελακίων

Το Μουσείο εγκαινιάστηκε το 2001 και έχει ως σκοπό τη διατήρηση της πολιτιστικής κληρονομιάς της ιστορικής κοινότητας των Αμπελακίων. Βρίσκεται στο κέντρο του οικισμού και στεγάζεται στο αναστηλωμένο Αρχοντικό Μολά. Μέσα από τα εκθέματα προσφέρεται στον επισκέπτη ένα ταξίδι στην ιστορία του τόπου, μια αξιόλογη αναπαράσταση της καθημερινότητας των Αμπελακιωτών σε παλαιότερες περιόδους που συνδέει το παρελθόν με το σήμερα (<https://gotempi.gr/>).

Μουσείο Αμπελακίων Περιόδου 1940-1949

Το Μουσείο ιδρύθηκε το 2008 στην οικία του Θανάση Χαμαϊδή που κληροδοτήθηκε γι' αυτό το σκοπό και λειτουργεί σήμερα ως φάρος προβολής της νεότερης ιστορίας και συγκεκριμένα της Εθνικής Αντίστασης και του Δημοκρατικού Στρατού της Ελλάδας κατά την περίοδο 1940-1949. Ειδικότερα προβάλλονται πρόσωπα και γεγονότα που διαδραματίστηκαν στην ευρύτερη περιοχή του Κισσάβου και του Κάτω Ολύμπου και γίνονται γνωστά στην περιοχή της Λάρισας μέσα από σχετικές μαρτυρίες και τεκμήρια (<https://gotempi.gr/>).

Λαογραφικό Μουσείο Γόννων

Πρόκειται για ένα Μουσείο σύνθεσης διαφορετικών εποχών καθώς φιλοξενεί πλήθος ευρημάτων από την Ελληνιστική και Ρωμαϊκή περίοδο μέχρι και σήμερα



από την ευρύτερη περιοχή των Γόννων. Δημιουργήθηκε χάρη στη συστηματική προσπάθεια συγκέντρωσης και καταγραφής εκθεμάτων ιδιαίτερης αξίας που χαρακτηρίζουν τη διαδικασία εξέλιξης της ζωής στην περιοχή και αφορούν τη γη και τα προϊόντα της, τα επαγγέλματα και τους ανθρώπους του μόχθου, τη ζωή στο σπίτι και τα όνειρα για το αύριο. Το Μουσείο βρίσκεται κοντά στην κεντρική πλατεία των Γόννων, στεγάζεται σε οικία του 1855 που δόθηκε ως δωρεά από τον Πανεπιστημιακό Απόστολο Κοντογιάννη και λειτουργεί από το 2000 (<https://gotempi.gr/>).

Μουσείο Σχολικής Ζωής Γόννων

Το Μουσείο δημιουργήθηκε το 2012 στο πλαίσιο των προγραμμάτων Erasmus+ KA3 Teachers4Europe: "Setting an Agora for Democratic και ERASMUS+KA3: Reflecting 4 Change (R4C) του Ινστιτούτου Εκπαιδευτικής Πολιτικής (ΙΕΠ). Στεγάζεται στο Δημοτικό Σχολείο Γόννων και περιλαμβάνει σχολικά αντικείμενα και υλικό παλαιότερων δεκαετιών που βρέθηκαν στο παλιό σχολείο που εγκαταλείφθηκε το 2003 λόγω του σεισμού. Μεταξύ των εκθεμάτων συμπεριλαμβάνονται σχολικά θρανία του 1930, σχολικά βιβλία του 1940 και πληθώρα αξιόλογων παλαιών ιστορικών και γεωγραφικών χαρτών (<https://schoolmuseumgonnon.wixsite.com/museum>)

Δημοτική Πινακοθήκη Γόννων «Ζήση & Κριστιάνε Παπαδημητρίου»

Η Πινακοθήκη εγκαινιάστηκε το 2012 και περιλαμβάνει 135 έργα σύγχρονης τέχνης Ελλήνων και ξένων δημιουργών, δωρεά του ζεύγους Ζήση και Κριστιάνε Παπαδημητρίου. Η συλλογή χρονολογείται από το 1990 και τα έργα ταξινομούνται αρμονικά στις πέντε αίθουσες του παλαιού Κοινοτικού Καταστήματος στο κέντρο του οικισμού. Mail art (τέχνη που αποτυπώνεται σε ταχυδρομικό φάκελο τη δεκαετία '50-'60 κυρίως στη Νέα Υόρκη) και έργα ξένων ζωγράφων και γλυπτών, δημιουργούν έναν προθάλαμο καλλιτεχνικής αναζήτησης για τους κατοίκους της περιοχής και τους επισκέπτες. Πρόκειται για μια πινακοθήκη μοναδική στη Θεσσαλική ύπαιθρο και από τις λίγες που συναντά κανείς στην ελληνική επαρχία (<https://gotempi.gr/>).

Μουσείο Θεσσαλικής Ζωής στην Ελάτεια

Το Μουσείο λειτουργεί από το 2008 και αναπτύσσεται στον ιδιόκτητο χώρο της οικογένειας Συρμακέζη. Αποτελεί έναν πολυχώρο προσομοίωσης παραδοσιακών αγροτικών δραστηριοτήτων και δίνει στον επισκέπτη τη δυνατότητα να «ζήσει» την



εμπειρία του παρελθόντος, συνδυάζοντας την παρουσίαση εκθεμάτων σε παραδοσιακά διαμορφωμένους χώρους και τη χρήση σύγχρονης τεχνολογίας οπτικοακουστικών προβολών. Μέσα στο χώρο αυτό, που έχουν μέχρι σήμερα ζήσει έξι γενιές της οικογένειας, έχουν βρεθεί σημαντικά δείγματα της διαχρονικής λειτουργίας της τοπικής αγροτικής οικονομίας, αλλά και της καθημερινής τοπικής ζωής, όχι μόνο της αγροτικής αλλά και της ιδιότυπης αστικής των εύπορων ιδιοκτητών (<https://gotempi.gr/>).

Μουσείο Οίνου και Αμπέλου Ραψάνης

Το Μουσείο δημιουργήθηκε το 2012 και παρουσιάζει την ιστορία της αμπελοκαλλιέργειας και της οινοποίησης στη περιοχή της Ραψάνης από τον 17ο - 18ο αιώνα έως τις μέρες μας. Ο στόχος του μουσείου είναι η ανάδειξη της τοπικής ιστορίας της Ραψάνης που συνδέεται τους τελευταίους τρεις αιώνες αλληλένδετα με την καλλιέργεια του αμπελιού και την παραγωγή του τοπικού ερυθρού οίνου. Ο χαρακτήρας του μουσείου είναι εκπαιδευτικός και απευθύνεται σε όλους όσους ενδιαφέρονται να μάθουν για το αμπέλι και το κρασί της Ραψάνης. Τα εκθέματα είναι παλιά αντικείμενα αμπελοκαλλιέργειας και οινοποίησης από την περιοχή. Η έκθεση ολοκληρώνεται με την παρουσίαση γενικών πληροφοριών για το κρασί και το αμπέλι, σε μια προσπάθεια ευρύτερης ενημέρωσης των επισκεπτών για την αμπελοκαλλιέργεια στην Ελλάδα και τον κόσμο. Παράλληλα γίνεται και μια παρουσίαση των οινοποιείων της περιοχής, παρέχοντας έτσι μια σαφή εικόνα στον επισκέπτη για την ιστορία αλλά και την συνέχιση της αμπελοκαλλιέργειας στη Ραψάνη. Στις εγκαταστάσεις του Μουσείου περιλαμβάνεται και θεατράκι 100 θέσεων (<http://mouseiooinourapsani.blogspot.com/>).

Λαογραφικό Μουσείο Συκουρίου Ιωάννης Πράπας στους Μύλους

Το Μουσείο δημιουργήθηκε το 2010 στο χώρο του παλιού νερόμυλου στο Συκούριο και στεγάζει σημαντικό αριθμό λαογραφικών αντικειμένων που συγκέντρωσε ένας από τους κορυφαίους λαογράφους της περιοχής, ο Ιωάννης Πράπας, ο οποίος με το συγγραφικό του έργο και την πολυετή ενασχόληση με θέματα της παράδοσης και της λαογραφίας τροφοδότησε τη γνώση αθέατων πτυχών της αγροτικής ζωής που προβάλλονται στο συγκεκριμένο Μουσείο (<https://gotempi.gr/>).

Μικρό Μουσείο Σπηλιάς «Κρικέλη»

Το Μουσείο δημιουργήθηκε τον Ιούλιο του 2022 από την οικογένεια Κώστα και Αθηνάς Κρικέλη στην μνήμη των γονιών τους. Πρόκειται για μια ιδιωτική



πρωτοβουλία που αγκαλιάστηκε από τους κατοίκους της Σπηλιάς αλλά και από τα γύρω χωριά και φιλοξενεί πλήθος ευρημάτων Ελληνιστικής και Ρωμαϊκής περιόδου της ευρύτερης περιοχής της Σπηλιάς από το 324 π.Χ. έως και σήμερα (<https://mouseiokrikeli.com/> και <https://gotempi.gr/>).

Δημοτική Βιβλιοθήκη Συκουρίου

Η Βιβλιοθήκη λειτουργεί από το 2013 ως πνευματικό και πολιτιστικό κέντρο της ευρύτερης περιοχής και στεγάζεται σε ένα πρώην βιομηχανικό κτίριο στο Συκούριο που ανακατασκευάστηκε για το σκοπό αυτό. Διαθέτει περισσότερα από 5.000 βιβλία και φιλοξενεί εκδηλώσεις πολιτιστικού ενδιαφέροντος ικανοποιώντας τις σύγχρονες απαιτήσεις πληροφόρησης (<https://gotempi.gr/>).

Δημοτική Βιβλιοθήκη Ραψάνης

Η Βιβλιοθήκη επαναλειτουργεί από το 2004 και περιλαμβάνει πάνω από 20.000 βιβλία, συλλογές που διαρκώς ανανεώνονται, πολύτιμα αρχεία και σπάνια χειρόγραφα όπως το κατάστιχο του Αγίου Αθανασίου (1778-1889), το οποίο καταγράφει την τότε οικονομική ζωή της Ραψάνης, αλλά και σύγχρονο οπτικοακουστικό υλικό με ιδιαίτερο ενδιαφέρον. Στεγάζεται στο κοινοτικό κατάστημα στην πλατεία της Ραψάνης και μέσα από τις βραβευμένες δράσεις, το πλούσιο υλικό, το ανθρώπινο δυναμικό και το ζεστό περιβάλλον αποτελεί έναν χώρο που ελκύει τους μόνιμους κατοίκους αλλά και τους επισκέπτες (<https://gotempi.gr/>).

Βιβλιοθήκη Γόννων

Στη Βιβλιοθήκη μπορεί κάποιος να βρει βιβλία Ελλήνων και ξένων λογοτεχνών, κλασσικά και σύγχρονα, σε άμεση σχέση τα περισσότερα με το περιεχόμενο των κειμένων της νεοελληνικής λογοτεχνίας. Η Βιβλιοθήκη δημιουργήθηκε το 2013 από το μηδέν χάρη στις προσπάθειες του Συλλόγου Γονέων και Κηδεμόνων, των μαθητών του Γυμνασίου-Λυκείου Γόννων και της Δημοτικής Αρχής, στεγάζεται στο χώρο του σχολείου και έχει σημαντικό ρόλο για την τοπική κοινωνία και ιδιαίτερα για τους νέους (<https://gotempi.gr/>).

Στις πολιτιστικές υποδομές του Δήμου Τεμπών συμπεριλαμβάνονται επίσης το δημοτικό θέατρο της Αγίας Τριάδας και το πέτρινο ιδιωτικό θεατράκι Μητριά 200 θέσεων στη Ραψάνη, η λαογραφική συλλογή στο διατηρητέο Δημοτικό Σχολείο Καλοχωρίου και η βιβλιοθήκη του Πολιτιστικού Οργανισμού Μακρυχωρίου.



A.1.3.2.2 Πολιτιστικοί Σύλλογοι

Στο Δήμο Τεμπών δραστηριοποιείται πλήθος συλλόγων και φορέων οι οποίοι πραγματοποιούν ή συμμετέχουν σε πολιτιστικές δράσεις και εκδηλώσεις και καταγράφονται στη συνέχεια ανά Δ.Ε.

Δ.Ε. Μακρυχωρίου

- Σύλλογος Γυναικών Μακρυχωρίου
- Κυνηγετικός Σύλλογος Μακρυχωρίου
- Αθλητικός Σύλλογος Αετός Μακρυχωρίου
- Πολιτιστικός Σύλλογος Μακρυχωρίου
- Σύλλογος Απανταχού Παραποταμιτών «ο Προφήτης Ηλίας»
- Εκπολιτιστικός Σύλλογος Ευαγγελισμού
- Μορφωτικός Σύλλογος Ελάτειας
- Αθλητικός Σύλλογος Ελάτειας

Δ.Ε. Αμπελακίων

- Πολιτιστικός Σύλλογος Αμπελακίων
- Σύλλογος «Παναγία Αμπελακιώτισσα»

Δ.Ε. Γόννων

- Μορφωτικός Σύλλογος Γόννων
- Σύλλογος Αλόγων Γόννων
- Σύλλογος «Αντιγονίδες» Γόννων
- Πολιτιστικός Σύλλογος Γυναικών Γόννων
- Σύλλογος Φίλων Πινακοθήκης Γόννων
- Μορφωτικός Εκπολιτιστικός Σύλλογος Απανταχού Καλλιπευκιωτών

Δ.Ε. Κάτω Ολύμπου

- Πολιτιστικός Σύλλογος Πυργετού «Βάιος Μαλλιάρης»
- Κτηνοτροφικός Σύλλογος Πυργετού
- Αγροτικός Συνεταιρισμός Πυργετού
- Σύλλογος Γυναικών Πυργετού
- Αθλητικός Όμιλος Πυργετού
- Πολιτιστικός και Εξωραϊστικός Σύλλογος Κρασιάς
- Πολιτιστικός Σύλλογος Παραλίας Κουλούρας
- Πολιτιστικός Σύλλογος Κουλούρας «Δέλτα Πηνειού»
- Μορφωτικός Σύλλογος Ραψάνης



- Σύλλογος Γυναικών Ραψάνης
- Πολιτιστικός Σύλλογος Αιγάνης
- Αθλητικός Σύλλογος Αιγάνης
- Πολιτιστικός Σύλλογος Μεσάγγαλων
- Σύλλογος Καστρί Λουτρό
- Σύλλογος ψαράδων Μεσάγγαλων και Καστρί Λουτρό
- Πολιτιστικός Σύλλογος Ενεργών Πολιτών Παραλίας Αιγάνης

Δ.Ε. Νέσσωνας

- Εξωραϊστικός Σύλλογος Barra Party Συκουρίου
- Μορφωτικός Σύλλογος Συκουρίου
- Σύλλογος Κίσαβος Συκουρίου
- Κυνηγετικός Σύλλογος Συκουρίου
- Σύλλογος Αιμοδοτών και Γυναικών Συκουρίου
- Εμπορικός Σύλλογος Συκουρίου
- Προσκοπικός Σύλλογος Συκουρίου
- Μορφωτικός Σύλλογος Άγιος Ιωάννης Κυψελωρίου
- Μορφωτικός Σύλλογος Όσσας
- Σύλλογος Αμυγδαλοπαραγωγών Όσσας
- Εξωραϊστικός Σύλλογος Πουρναρίου
- Πολιτιστικός Σύλλογος Κίσαβος Σπηλιάς
- Μορφωτικός και Εκπολιτιστικός Σύλλογος Καλοχωρίου
- Σύλλογος Γυναικών Χειμαδίου
- Αγροτικός Συνεταιρισμός – Ομάδα Παραγωγών Καλοχωρίου

Οι παραπάνω Σύλλογοι έχουν ιδιαίτερη σημασία για την περιοχή καθώς μέσα από τη διοργάνωση εκδηλώσεων και τη συμμετοχή σε εκδηλώσεις τοπικών συλλόγων άλλων περιοχών, συνδράμουν ενεργά στη διατήρηση της πολιτιστικής παράδοσης και στη δικτύωση και προβολή της περιοχής.

A.1.3.2.3 Πολιτιστικές δραστηριότητες

Στο Δήμο Τεμπών διοργανώνονται καθ' όλη τη διάρκεια του έτους και σε όλες τις Δημοτικές Ενότητες, πλήθος τοπικών γιορτών, φεστιβάλ και πολιτιστικών εκδηλώσεων, πλούσιες σε περιεχόμενο και ποικίλου θεματικού ενδιαφέροντος, σε συνεργασία με την Περιφέρεια Θεσσαλίας και τους τοπικούς συλλόγους και φορείς. Αυτές περιλαμβάνουν τοπικές γιορτές, χορευτικά, συναυλίες, ενημερωτικές



συζητήσεις, διαλέξεις, θεατρικές και χορευτικές παραστάσεις, αθλητικές διοργανώσεις, παράλληλα με την προβολή και προώθηση των τοπικών προϊόντων. Οι σημαντικότερες από αυτές είναι:

Το **Φεστιβάλ Πολιτισμού «με θέα το Αιγαίο»** που διοργανώνεται σε ετήσια βάση τους καλοκαιρινούς μήνες, σε συνεργασία με την Περιφέρεια Θεσσαλίας, τον Δήμο Αγιάς και τη συνδρομή εθελοντών φορέων της περιοχής. Στο πλαίσιο του Φεστιβάλ διοργανώνονται πολιτιστικές εκδηλώσεις σε πλατείες, ανοιχτούς χώρους και θέατρα κατά μήκος των παραλιών της Λάρισας που ελκύουν τους ντόπιους αλλά και ξένους επισκέπτες και δρουν σωρευτικά στην ενδυνάμωση της ελκυστικότητας της περιοχής ως τουριστικό προορισμό. Οι εκδηλώσεις το 2023 πραγματοποιήθηκαν από τις 28/7 έως και τις 8/8 και περιλάμβαναν συναυλίες, θεατρικές παραστάσεις, θερινό σινεμά, παιδικό εργαστήριο κινηματογράφου και θεματικά πάρτι.

Η **Πανδημοτική Γιορτή Ελιάς** που διοργανώνεται κάθε φθινόπωρο στους Γόννους και περιλαμβάνει 2ήμερες/3ήμερες πολιτιστικές εκδηλώσεις με επίκεντρο την ελιά και το λάδι. Μέσα από τη Γιορτή, ελαιοπαραγωγοί, έμποροι, τυποποιητές και επιστήμονες συναντώνται, ανταλλάσσουν απόψεις, προωθούν τα προϊόντα τους και δίνουν την ευκαιρία στους επισκέπτες να γευτούν και να γνωρίσουν προϊόντα της ελιάς. Τον Νοέμβριο του 2023 πραγματοποιήθηκε η 9^η Πανδημοτική Γιορτή Ελιάς που περιλάμβανε δρώμενα με θέμα το μάζεμα και τη διαδικασία έκθλιψης του καρπού της ελιάς, χορούς από το παιδικό τμήμα του «Μορφωτικού Συλλόγου – Λαογραφικό Μουσείο Γόννων», παράθεση εδεσμάτων με λάδι και ελιά και ενημερωτικές εκδηλώσεις με ανάπτυξη θεμάτων σχετικά με την καλλιέργεια της ελιάς σε συνθήκες κλιματικής αλλαγής, το δάκο της ελιάς και την αξιοποίηση της νέας τεχνολογίας στην καλλιέργεια της ελιάς.

Το **Φεστιβάλ Αφήγησης Ολύμπου**, ένας διαφορετικός εναλλακτικός θεσμός πολιτισμού που ξεκίνησε το 2003, διοργανώνεται στο δάσος της Καλλιπεύκης και ο οποίος μέσα από την αφήγηση προσπαθεί να ελεξεργαστεί ζητήματα αντίληψης και ερμηνείας του κόσμου, αυτοαντίληψης, παράδοσης και πολιτισμού, σκέψης και ψυχαγωγίας, επιστήμης και προβληματισμού. Το Φεστιβάλ διοργανώνεται κάθε καλοκαίρι στα τέλη Ιουνίου και περιλαμβάνει 2ήμερες πολιτιστικές εκδηλώσεις.

Το **Barra Party** που διοργανώνεται κάθε χρόνο τον Ιούνιο στο Συκούριο στη θέση «Μύλοι-Κληματαριά» σε μια περιοχή με πλούσιο φυσικό περιβάλλον. Πρόκειται για καθιερωμένο ψυχαγωγικό θεσμό που διοργανώνεται από τον Δήμο Τεμπών σε



συνεργασία με τον «Σύλλογο Φίλων του Μπάρα Πάρτυ» με την πραγματοποίηση συναυλιών από αναγνωρισμένους καλλιτέχνες και κύριο προσανατολισμό τους νέους. Τον Ιούνιο του 2023 διοργανώθηκε το 15^ο Barra Party με μεγάλη επιτυχία και συμμετοχή του κοινού.

Η **Γιορτή Ακτινίδιου** που διοργανώνεται προς το τέλος του Οκτωβρίου σε ετήσια βάση στον Πυργετό και στην Αιγάνη με τη συνεργασία της Περιφέρειας Θεσσαλίας, τον Δήμο Τεμπών και τοπικούς συλλόγους και συνεταιρισμούς. Μέσα από τη Γιορτή οι επισκέπτες της περιοχής έχουν την ευκαιρία να δοκιμάσουν προϊόντα με βάση το ακτινίδιο και να γνωρίσουν την ξεχωριστή ποιότητα και γεύση των ακτινιδίων Πυργετού και Αιγάνης που προωθούνται σε πολλές αγορές της Ελλάδας και του εξωτερικού. Παράλληλα, διοργανώνονται ενημερωτικές ημερίδες για τους αγρότες και πολιτιστικές εκδηλώσεις. Τον Οκτώβριο του 2023 πραγματοποιήθηκε η 17^η Γιορτή Ακτινίδιου.

Οι **Ιππικοί Αγώνες**, είναι μια εκδήλωση που διοργανώνονται στο Μακρυχώρι από τον Ιππικό Όμιλο «ο Άγιος Γεώργιος» κάθε Μάιο και συγκεντρώνει το ενδιαφέρον των ντόπιων ιππέων αλλά και συμμετέχοντες συλλόγων από άλλες περιοχές της Ελλάδας οι οποίοι εμφανίζουν ιδιαίτερη αγάπη για τα άλογα.

Το **Φεστιβάλ Παραδοσιακών Χορών** που διοργανώνεται κάθε καλοκαίρι τα μέσα Ιουλίου στο Μακρυχώρι υπό την αιγίδα της Περιφέρειας Θεσσαλίας, του Δήμου Τεμπών και της Κοινότητας Μακρυχωρίου. Αποσκοπεί, εκτός από την ψυχαγωγία, να φέρει πιο κοντά τους λαούς μέσα από τη μουσική παράδοση και το χορό και να συμβάλει στην αύξηση της επισκεψιμότητας και του τουρισμού στην περιοχή των Τεμπών. Το 2023 πραγματοποιήθηκε το 6^ο Διεθνές Φεστιβάλ Παραδοσιακών Χορών με τη συμμετοχή χορευτικών συγκροτημάτων από την Ουγγαρία και τη Σερβία.

Τα **Κωνσταντίνεια**, είναι εκδηλώσεις που διοργανώνονται κάθε άνοιξη, το Μάιο, στο Συκούριο με αφορμή τον εορτασμό των πολιούχων του χωριού Κωνσταντίνου και Ελένης και συνδυάζουν το θρησκευτικό συναίσθημα, πολιτιστικά δρώμενα και αθλητικές εκδηλώσεις. Στη διοργάνωση συμμετέχουν η Δημοτική Κοινότητα Συκουρίου, τοπικοί σύλλογοι και ο Δήμος Τεμπών. Στα πλαίσια των Κωνσταντίνειων 2023 που πραγματοποιήθηκαν από τις 14/5 έως τις 28/5, διοργανώθηκαν εκδηλώσεις για τη Γιορτή της Μητέρας, ροκ συναυλία,



μουσικοχορευτική εκδήλωση, χορευτικά, σκοπευτικοί αγώνες, φιλικός ποδοσφαιρικός αγώνας και θρησκευτικές εκδηλώσεις.

Η **Γιορτή Κρασιού** που διοργανώνεται για ένα διήμερο κάθε χρόνο τον Αύγουστο στη Ραψάνη. Η Γιορτή διοργανώνεται υπό την αιγίδα του Δήμου Τεμπών, της Περιφέρειας Θεσσαλίας, της Τοπικής Κοινότητας Ραψάνης και τοπικούς φορείς και αποτελεί πολύ καλή ευκαιρία για τους επισκέπτες να δοκιμάσουν τον τοπικό φημισμένο οίνο, και να διασκεδάσουν με παραδοσιακή μουσική και τοπικά χορευτικά συγκροτήματα. Στην Γιορτή Κρασιού 2023 διοργανώθηκαν συναυλίες και πραγματοποιήθηκε παράλληλα γιορτή τοπικών προϊόντων του Δήμου Τεμπών.

Η **Γιορτή Αμυγδάλου** διοργανώνεται κάθε χρόνο το φθινόπωρο στο Συκούριο και αποσκοπεί στην προβολή και προώθηση του τοπικού προϊόντος, που αποτελεί δυναμική καλλιέργεια, με σημαντική συμβολή στην ανάπτυξη της τοπικής οικονομίας. Στα πλαίσια των εκδηλώσεων προσφέρονται προϊόντα με βάση το αμύγδαλο, πραγματοποιείται διαγωνισμός γευσιγνωσίας, παράλληλα με χορευτικές εκδηλώσεις, παραδοσιακό γλέντι, θεατρικές παραστάσεις και επιστημονικές ημερίδες. Η Γιορτή ξεκίνησε το 2001 και αποτελεί πλέον θεσμό για την περιοχή.

Το **Φεστιβάλ Χορωδιών** διοργανώνεται κάθε χρόνο την Άνοιξη στο Συκούριο από τον Μουσικό Σύλλογο σε συνεργασία με τον Δήμο Τεμπών, τελεί υπό την αιγίδα της Περιφέρειας Θεσσαλίας, ενώ ταυτόχρονα συνεπικουρείται από την ενισχυτική δράση για συγκέντρωση τροφίμων μακράς διάρκειας για το Κοινωνικό Παντοπωλείο. Στο Φεστιβάλ που έχει τον χαρακτήρα συνάντησης χορωδιών, συμμετέχουν χορωδίες και από άλλες περιοχές καλλιεργώντας δεσμούς φιλίας, αλληλεγγύης και συνεργασίας.

Οι **Γιορτές του Αγίου Γεωργίου** που διοργανώνονται κάθε χρόνο κατά την ημέρα εορτασμού του Αγίου Γεωργίου (κινητή εορτή) στους Γόννους και στο Μακρυχώρι. Η Γιορτή στου Γόννους περιλαμβάνει θρησκευτικές εκδηλώσεις με τελετουργικό που ξεκινά με τη θεία λειτουργία στην ομώνυμη εκκλησία και ολοκληρώνεται στην πλατεία του χωριού με παραδοσιακό γλέντι. Στις εκδηλώσεις συμμετέχουν έφιπποι καβαλάρηδες του Ιππικού Συλλόγου Αραβανίτικων Αλόγων Γόννων «ο Άγιος Γεώργιος» και ο Μορφωτικός Σύλλογος Γόννων. Ανάλογοι εορτασμοί και πολιτιστικές εκδηλώσεις πραγματοποιούνται και στο Μακρυχώρι.



A.1.3.3 Αθλητισμός

A.1.3.3.1 Αθλητικές Υποδομές

Η κατανομή των αθλητικών υποδομών του Δήμου Τεμπών ανά κατηγορία, συγκεντρωτικά και αναλυτικά, αποτυπώνεται στους παρακάτω Πίνακες:

Κατηγορία	Δ.Ε. Μακρυχωρίου	Δ.Ε. Αμπελακίων	Δ.Ε. Γόννων	Δ.Ε. Κάτω Ολύμπου	Δ.Ε. Νέσσωνας
Γήπεδα ποδοσφαίρου	4	0	3	4	5
Γήπεδα 5Χ5	1	1	0	1	2
Γήπεδα μπάσκετ	2	1	3	4	5
Γήπεδα αντισφαίρισης	2	0	3	1	1
Κλειστά Γυμναστήρια	1	0	1	1	1
Κολυμβητήρια	0	0	0	0	0
Λοιπές Υποδομές	0	0	0	0	0

Πίνακας 34: Υφιστάμενες αθλητικές υποδομές στο Δήμο Τεμπών (Πηγή: Δήμος Τεμπών)

Δημοτική Ενότητα	Δημοτική/Τοπική Κοινότητα	Περιγραφή	Κατηγορία Αθλήματος
Κάτω Ολύμπου	Πυργετός	γήπεδο ποδοσφαίρου 5χ5	ποδόσφαιρο
	Πυργετός	γήπεδο μπάσκετ	μπάσκετ
	Πυργετός	γήπεδο βόλεϊ	βόλεϊ
	Πυργετός	κλειστό γυμναστήριο	μπάσκετ, βόλεϊ, βάρη
	Πυργετός	γήπεδο ποδοσφαίρου	ποδόσφαιρο
	Ραψάνη	γήπεδο ποδοσφαίρου	ποδόσφαιρο
	Κρανιά	γήπεδο ποδοσφαίρου	ποδόσφαιρο
	Κρανιά	γήπεδο μπάσκετ	μπάσκετ
	Κουλούρα (Κρανέας)	γήπεδο ποδοσφαίρου	ποδόσφαιρο
	Κουλούρα (Κρανέας)	γήπεδο μπάσκετ	μπάσκετ
	Κουλούρα (Κρανέας)	γήπεδο μπάσκετ	μπάσκετ
	Αιγάνη	γήπεδο ποδοσφαίρου	ποδόσφαιρο
Αιγάνη	γήπεδο μπάσκετ	μπάσκετ	
Αιγάνη	γήπεδο τένις	τένις	
Αιγάνη	γήπεδο ποδοσφαίρου 5χ5	ποδόσφαιρο	
Καστρί Λουτρό (Αιγάνης)	Καστρί Λουτρό (Αιγάνης)	γήπεδο μπάσκετ	μπάσκετ
	Καστρί Λουτρό (Αιγάνης)	γήπεδο ποδοσφαίρου 5χ5	ποδόσφαιρο
Γόννων	Γόννοι	γήπεδο ποδοσφαίρου	ποδόσφαιρο



Φάση Α': Στρατηγικός Σχεδιασμός

	Γόννοι	βοηθητικό γήπεδο ποδοσφαίρου	ποδόσφαιρο
	Γόννοι	κλειστό γυμναστήριο σχολείου	μπάσκετ, βόλεϊ
	Καλλιπεύκη	γήπεδο ποδοσφαίρου	ποδόσφαιρο
	Καλλιπεύκη	γήπεδο μπάσκετ	μπάσκετ
	Ιτέα	γήπεδο ποδοσφαίρου	ποδόσφαιρο
	Ιτέα	γήπεδο μπάσκετ	μπάσκετ
Μακρυχωρίου	Συκουρίο	γήπεδο ποδοσφαίρου	ποδόσφαιρο
	Συκουρίο	γήπεδο ποδοσφαίρου 5x5	ποδόσφαιρο
	Συκουρίο	γήπεδο τένις	τένις
	Πουρνάρι	γήπεδο ποδοσφαίρου	ποδόσφαιρο
	Όσσα	γήπεδο ποδοσφαίρου	ποδόσφαιρο
	Όσσα	γήπεδο ποδοσφαίρου 5x5	ποδόσφαιρο
	Καλοχώρι	γήπεδο ποδοσφαίρου	ποδόσφαιρο
	Καλοχώρι	γήπεδο μπάσκετ	μπάσκετ
	Χειμάδι (Καλοχωρίου)	γήπεδο ποδοσφαίρου	ποδόσφαιρο
	Χειμάδι (Καλοχωρίου)	γήπεδο μπάσκετ	μπάσκετ
	Νέσσω	γήπεδο μπάσκετ	μπάσκετ
	Σπηλιά	γήπεδο ποδοσφαίρου	ποδόσφαιρο
	Σπηλιά	γήπεδο μπάσκετ	μπάσκετ
Αμπελακίων	Αμπελάκια	γήπεδο ποδοσφαίρου 5x5	ποδόσφαιρο

Πίνακας 35: Υφιστάμενες αθλητικές υποδομές στο Δήμο Τεμπών (Πηγή: Απόφαση αριθμ. 127/2018 Δ.Σ. Δήμου Τεμπών)

Τα **κυριότερα προβλήματα** που αφορούν τις αθλητικές υποδομές του Δήμου Τεμπών έχουν να κάνουν με τη συντήρησή τους, λόγω και του μεγάλου αριθμού αυτών και του κόστους που απαιτείται. Μεγαλύτερο ζήτημα φαίνεται να υπάρχει με τις υποδομές που βρίσκονται σε πιο απομακρυσμένους οικισμούς. Επίσης, το Τμήμα Κοινωνικής Προστασίας, Παιδείας, Πολιτισμού και Τουρισμού του Δήμου Τεμπών που είναι αρμόδιο για τις αθλητικές υποδομές αναζητεί πλαίσιο λειτουργίας για τη χρήση των εγκαταστάσεων των κλειστών γυμναστηρίων του Δήμου για κάποιες μέρες από το κοινό, καθώς σήμερα χρησιμοποιούνται κυρίως από τους συλλόγους και για τη διοργάνωση εκδηλώσεων.

Σημειώνεται τέλος, ότι τον Οκτώβριο του 2023 υπογράφηκε προγραμματική σύμβαση μεταξύ της Περιφέρειας Θεσσαλίας και του Δήμου Τεμπών για το έργο «Συντήρηση και αναβάθμιση Αθλητικών εγκαταστάσεων σε γυμναστήρια, γήπεδα, αθλητικά κέντρα της Π.Ε. Λάρισας». Το έργο αφορά σε εργασίες βελτίωσης στο Δημοτικό Γήπεδο Αιγάνης, στον αύλειο χώρο του Δημοτικού Σχολείου Όσσας, στον αύλειο χώρο του Δημοτικού Σχολείου Συκουρίου και στο κλειστό Γυμναστήριο Γόννων και αναμένεται να συμβάλει στη βελτίωση αυτών των εγκαταστάσεων (<https://www.dimostempon.gr/enemerose/anakoinoseis-dimou/dt-20231006-1>).



A.1.3.3.2 Αθλητικές Δράσεις - προγράμματα / εκδηλώσεις

Στο Δήμο Τεμπών διοργανώνονται αθλητικές δράσεις (εκδηλώσεις και προγράμματα) με στόχο την ενεργή συμμετοχή του πληθυσμού στον τομέα του αθλητισμού αλλά και γενικότερα την προβολή και ανάδειξη της περιοχής. Κάποιες από αυτές τις εκδηλώσεις διοργανώνονται στα πλαίσια των πολιτιστικών εκδηλώσεων που αναφέρθηκαν στην προηγούμενη ενότητα, όπως οι σκοπευτικοί αγώνες και ο ποδοσφαιρικός αγώνας στα Κωνσταντίνεια στο Συκούριο και οι Ιππικοί Αγώνες στο Μακρυχώρι. Οι σημαντικότερες από τις αθλητικές δράσεις που πραγματοποιούνται σε ετήσια βάση ή πραγματοποιήθηκαν μεμονωμένα τα προηγούμενα χρόνια στο Δήμο Τεμπών, είναι:

- Διεθνείς Ορεινοί Ποδηλατικοί Αγώνες - Πανελλήνιο Πρωτάθλημα 2023, που διοργανώθηκαν τον Απρίλιο του 2023 στην Τοπική κοινότητα Σπηλιάς από την Ελληνική Ομοσπονδία σε συνεργασία με τον Ποδηλατικό Σύλλογο Λάρισας και την υποστήριξη της Περιφέρειας Θεσσαλίας και του Δήμου Τεμπών, με τη συμμετοχή αθλητών από την Ελλάδα και το εξωτερικό.
- Ποδηλατική εκδήλωση « 3rd TOUR OF DAPHNE- The Divine Ride!» που διοργανώθηκε τον Αύγουστο του 2019 με τη συμμετοχή και του Δήμου Τεμπών. Στην εκδήλωση συμμετείχαν ποδηλάτες μεγάλων αποστάσεων οι οποίοι κάλυψαν μία απόσταση 230 χλμ. εκκινώντας από την Κοιλάδα των Τεμπών και τερμάτισαν στο Μαντείο των Δελφών σε μία διαδρομή που έχει τις ρίζες της στη μυθολογία της χώρας μας. Η εκδήλωση παράλληλα με την ανάπτυξη της ποδηλασίας και του μαζικού αθλητισμού συνέβαλε και στην προβολή των περιοχών που ενεπλάκησαν αλλά και στην ανάδειξη των πολιτιστικών, ιστορικών στοιχείων και τοπικών προϊόντων (<https://www.perataria.gr/2261/>).
- Πανελλήνιοι και Διεθνείς Σκοπευτικοί Αγώνες στο σκοπευτήριο στον Πυργετό, όπως ο 7ος Αγώνας Αεροβόλου Ανοιχτού Πεδίου Field Target στα πλαίσια του Τουρνουά Αεροβόλου Olympus ORION Field Target CUP (2017), το Hellenic GrandPrix East Olympos, (Ιούνιος 2018), το Πανευρωπαϊκό Πρωτάθλημα Σκοποβολής (Ιούνιος 2019), το Hellenic Grand Prix East Olympos (2020) και το Παγκόσμιο Πρωτάθλημα Σκοποβολής (2021) (<https://www.perataria.gr/2614/>).
- Διοργάνωση από κοινού του Δήμου με άλλους φορείς, αγώνων ορεινού τρεξίματος και μαραθωνίων, όπως ο Rapsani Trail που διοργανώνεται στον Κάτω Όλυμπο.



- Τουρνουά Ακαδημιών Ποδοσφαίρου που διοργανώνονται σε συνεργασία του Δήμου Τεμπών με τοπικούς αθλητικούς συλλόγους της περιοχής.
- Αθλητικές δράσεις στο πλαίσιο της Ευρωπαϊκής Εβδομάδας Κινητικότητας.
- Προγράμματα μαζικού αθλητισμού «Άθληση για Όλους».

Τέλος, οι αθλητικοί σύλλογοι που δραστηριοποιούνται στο Δήμο Τεμπών είναι:

- η Αθλητική Ένωση Καλοχωρίου Νέσσωνας «η Αναγέννηση»
- ο Σύνδεσμος Φυσικής Αγωγής Νέων ΣΦΑΝ «ο Κίτσαβος»
- ο Αθλητικός Όμιλος Ελάτειας 'η Θύελλα»
- ο Σύλλογος «Άγιος Γεώργιος» Αμπελακίων»
- ο Αθλητικός Γυμναστικός Σύλλογος Γόννων «Όλυμπος»
- ο Αθλητικός Σύλλογος Αναγέννηση Ολύμπου
- ο Ποδοσφαιρικός Αθλητικός Όμιλος Μακρυχωρίου «Αετός»
- ο Σύνδεσμος Παλαιμάχων Ποδοσφαιριστών Δήμου Τεμπών.

A.1.3.4 Κοινωνική Μέριμνα - Πολιτική

Σύμφωνα με το αρμόδιο Τμήμα Κοινωνικής Προστασίας, Παιδείας, Πολιτισμού και Τουρισμού, στο Δήμο Τεμπών ο πληθυσμός των ευπαθών κοινωνικών ομάδων είναι μικρός και αφορούν κυρίως ΑΜΕΑ, διαβιούντες στα όρια της φτώχειας, υπερήλικες του προγράμματος Βοήθεια στο Σπίτι και κάποια άτομα με ψυχικά προβλήματα που παρακολουθούνται από τις αρμόδιες υπηρεσίες. Τα άτομα αυτά είναι ενσωματωμένα στην τοπική κοινότητα και επωφελούνται από τις κοινωνικές υπηρεσίες του Δήμου.

Με βάση την «Περιφερειακή Στρατηγική για την Κοινωνική Ένταξη και την Καταπολέμηση της Φτώχειας» του 2015, «στο Δήμο Τεμπών η κοινωνική πολιτική ασκείται από τον ίδιο το Δήμο που είναι υπεύθυνος για το σχεδιασμό της κοινωνικής πολιτικής, τη λειτουργία του κοινωνικού παντοπωλείου, τη λειτουργία των παιδικών σταθμών, ΚΑΠΗ, κτλ. Επίσης υπάρχει η Δημοτική Κοινωφελής Επιχείρηση Δήμου Τεμπών (ΔΗ.Κ.Ε.ΔΗ.Τ.) που είναι υπεύθυνη για τις δράσεις κοινωνικού χαρακτήρα, οι οποίες εντάσσονται σε συγχρηματοδοτούμενα πλαίσια, υλοποιεί δομές για την Τρίτη ηλικία, κλπ.». Με τον Ν.5056/2023 η ΔΗ.Κ.Ε.ΔΗ.Τ. λύθηκε αυτοδικαίως και από την 1^η.1.2024 οι αρμοδιότητες της μεταβιβάστηκαν στον Δήμο Τεμπών. Οι δομές Κοινωνικής Μέριμνας - Πολιτικής που λειτουργούν σήμερα στο Δήμο Τεμπών, είναι:



- Τέσσερις (4) **Βρεφικοί - Παιδικοί Σταθμοί**, στο Μακρυχώρι, στο Συκούριο, στους Γόννους και στον Πυργετό που εξυπηρετούν 80 βρέφη/νήπια και στελεχώνονται με 12 υπαλλήλους.
- Τέσσερα (4) **Κέντρα Ανοιχτής Προστασίας Ηλικιωμένων (Κ.Α.Π.Η)**, ένα στη Ραψάνη που ιδρύθηκε το 1985 και αποτελεί το κεντρικό Κ.Α.Π.Η του Δήμου, ένα στον Πυργετό, ένα στην Αιγάνη και ένα στο Μακρυχώρι. Τα Κ.Α.Π.Η. εξυπηρετούν περίπου 550 ηλικιωμένους και στελεχώνονται με 2 υπαλλήλους. Οι υπηρεσίες που προσφέρονται στα Κ.Α.Π.Η. του Δήμου Τεμπών σχεδόν σε εβδομαδιαία βάση είναι κοινωνική υπηρεσία από τους κοινωνικούς λειτουργούς, φυσικοθεραπεία, εργοθεραπεία, βοήθεια στο σπίτι, φροντίδα και οδηγίες για ιατροφαρμακευτική περίθαλψη, εντευκτήριο, οργανωμένη ψυχαγωγία και επιμόρφωση.
- **Κοινωνικό Παντοπωλείο**, με έδρα το Μακρυχώρι, το οποίο παρέχει είδη πρώτης ανάγκης σε περίπου 55 απόρους και δημότες του Δήμου Τεμπών που δεν διαθέτουν ικανή αγοραστική δύναμη και διαβιών σε συνθήκες φτώχειας και κοινωνικού αποκλεισμού. Η λειτουργία του στηρίζεται σε μεγάλο βαθμό σε εθελοντικές προσφορές που πραγματοποιούνται από τοπικές επιχειρήσεις και καταστήματα και από συλλόγους και φορείς του Δήμου και σε αυτό απασχολούνται δυο υπάλληλοι (οι ίδιοι που απασχολούνται και στα Κ.Α.Π.Η.).
- **Κέντρο Κοινότητας** που στεγάζεται στο Δημοτικό Κατάστημα Γόννων, το οποίο ενημερώνει τους δημότες για τα επιδόματα που δικαιούνται, τους φορείς, υπηρεσίες και προγράμματα που του παρέχουν κοινωνική φροντίδα οποιαδήποτε μορφής, σε επίπεδο Δήμου, Περιφέρειας ή επικράτειας, τον τρόπο αντιμετώπισης κοινωνικών τους προβλημάτων (ανεργία, έλλειψη στέγης, οικονομική αδυναμία, κτλ.) και παρέχει συμβουλευτική υποστήριξη σε θέματα όπως η προσέγγιση της τοπικής αγοράς για εύρεση εργασίας, η δημιουργία ευκαιριών για νέους ώστε να ξεκινήσουν την επαγγελματική τους ζωή, προβλήματα ενδοοικογενειακής βίας ή οικογενειακών δυσαρμονιών, ζητήματα νομικού χαρακτήρα, μαθησιακή στήριξη παιδιών και εφήβων, διοργάνωση τοπικών εκδηλώσεων με επιμορφωτικό, ενημερωτικό και κοινωνικό περιεχόμενο. Εξυπηρετεί περίπου 800 δημότες και σε αυτό απασχολούνται 3 υπάλληλοι.
- Τρία (3) Προγράμματα «**Βοήθεια στο Σπίτι**», ένα με έδρα το Δημαρχείο Πυργετού, ένα με έδρα το Δημαρχείο Νέσσωνας και ένα με έδρα το Δημαρχείο



Φάση Α': Στρατηγικός Σχεδιασμός

Γόννων. Ο γενικός σκοπός του προγράμματος είναι η παροχή εξειδικευμένων υπηρεσιών σε μοναχικά ηλικιωμένα άτομα κι άτομα με ειδικές ανάγκες, για να βοηθηθούν να διατηρήσουν την αυτονομία τους και να παραμείνουν στο φυσικό οικογενειακό/κοινωνικό τους περιβάλλον, καθώς και η υποστήριξη της οικογένειας που φροντίζει τον δικαιούχο. Παρέχονται πρωτοβάθμια νοσηλευτική φροντίδα, ψυχολογική στήριξη, συμβουλευτική εργασία, οικιακή φροντίδα και για το λόγο αυτό απασχολούνται Κοινωνικοί Λειτουργοί, Νοσηλεύτριες και Οικογενειακοί Βοηθοί. Εξυπηρετεί περίπου 500 άτομα και σε αυτό απασχολούνται εννιά (9) υπάλληλοι.

Συγκεντρωτικά, οι υφιστάμενες δομές κοινωνικής μέριμνας-πολιτικής που λειτουργούν στο Δήμο Τεμπών ανά κατηγορία αποτυπώνονται στον παρακάτω πίνακα:

Είδος δομής	Πλήθος Δομών	Δικαιούχοι
Βρεφικοί, Παιδικοί & Βρεφονηπιακοί Σταθμοί	4	80
Κ.Α.Π.Η.	4	550
Κοινωνικό Παντοπωλείο	1	55
Κέντρο Κοινότητας	1	800
Προγράμματα «Βοήθεια στο Σπίτι»	3	500

Πίνακας 36: Δομές κοινωνικής μέριμνας-πολιτικής στο Δήμο Τεμπών (πηγή: Δήμος Τεμπών)

Συνολικά, ο Δήμος Τεμπών στις παραπάνω δομές απασχολεί 5 κοινωνικούς λειτουργούς, 1 κοινωνιολόγο, 4 βρεφονηπιοκόμους, 4 βοηθούς βρεφονηπιοκόμους, 3 καθαρίστριες, 1 μάγειρα, 4 οικογενειακούς βοηθούς, 3 νοσηλεύτες και 1 βιβλιοθηκονόμο.

Σημειώνεται επίσης ότι ο Δήμος Τεμπών σε συνεργασία με κοινωνικούς φορείς, ενημερώνει τους δημότες του μέσω της διαδικτυακής του σελίδας, μεταξύ άλλων θεμάτων και για διάφορες εκδηλώσεις που πραγματοποιούνται είτε στην ευρύτερη περιοχή, είτε διαδικτυακά, πάνω σε σημαντικά κοινωνικά ζητήματα. Ενδεικτικά, αναφέρονται τα παρακάτω προγράμματα και δράσεις:

- Εκπαιδευτικό Διαδικτυακό Σεμινάριο για την οριοθέτηση παιδιών και εφήβων στα πλαίσια του προγράμματος "Νοιάζομαι για το παιδί μου" που υλοποιείται από το Ινστιτούτο Prolepsis με την υποστήριξη της NN Hellas (Μάρτιος 2024)



- Ημερίδα κατά των ναρκωτικών και των εξαρτήσεων από την ΚΑΛΛΙΠΟΛΙΝ και το Αντιναρκωτικό Ινστιτούτο Ελλάδας PADA στο 4^ο Δημοτικό Σχολείο στη Λάρισα (Ιανουάριος 2023).
- Διαδικτυακό σεμινάριο : "Τί είναι οι διαγενεακές σχέσεις;" στα πλαίσια του προγράμματος "Νοιάζομαι για το παιδί μου" που υλοποιείται από το Ινστιτούτο Prolepsis με την υποστήριξη της NN Hellas (Δεκέμβριος 2023)

Στο Δήμο Τεμπών τα **προβλήματα και οι αδυναμίες** αφορούν κυρίως στη μείωση των κοινωνικών παροχών από το κράτος, και κατά συνέπεια από το Δήμο, που έχει ως αποτέλεσμα να παρατηρούνται ζητήματα υποστελέχωσης των υφιστάμενων δομών ή μη λειτουργίας κάποιων απαιτούμενων. Ιδιαίτερο πρόβλημα υποστελέχωσης υπάρχει στα Κ.Α.Π.Η, ενώ χαρακτηριστική είναι η μη λειτουργία Κέντρων Δημιουργικής Απασχόλησης Παιδιών (Κ.Δ.Α.Π.) που θα μπορούσαν να συμβάλλουν στην υποστήριξη οικογενειών εργαζόμενων γονέων για τις ώρες και ημέρες που δεν λειτουργούν οι σχολικές μονάδες.

A.1.3.5 Υγεία

Ο Δήμος Τεμπών υπάγεται διοικητικά στην 5^η Υγειονομική Περιφέρεια (ΥΠΕ) Θεσσαλίας και Στερεάς Ελλάδας. Λόγω της γειννίαςσης του με τη Λάρισα, οι νοσοκομειακές ανάγκες του πληθυσμού του καλύπτονται από τις μεγάλες Νοσοκομειακές Μονάδες της ευρύτερης περιοχής (Πανεπιστημιακό και Γενικό Νοσοκομείο Λάρισας).

Στις υποδομές πρωτοβάθμιας υγείας, συμπεριλαμβάνεται το **Κέντρο Υγείας Γόννων**, στο οποίο υπάγονται 8 Περιφερειακά Ιατρεία. Τα Περιφερειακά Ιατρεία λειτουργούν διαφορετικές ώρες και ημέρες, με βάση τον προγραμματισμό του Κέντρου Υγείας ανάλογα με τις ανάγκες της κάθε περιοχής και τις δυνατότητες εξυπηρέτησης και είναι τα παρακάτω (<https://www.dypethessaly.gr/primarycare/ky-gonnon>):

- Πολυδύναμο Περιφερειακό Ιατρείο Συκουρίου
- Περιφερειακό Ιατρείο Αμπελακίων
- Περιφερειακό Ιατρείο Μακρυχωρίου
- Περιφερειακό Ιατρείο Ραψάνης
- Περιφερειακό Ιατρείο Πυργετού
- Περιφερειακό Ιατρείο Καλλιτεύκης
- Εξυπηρετούμενο Ιατρείο Μεσαγγάλων
- Περιφερειακό Ιατρείο Στομίου (Δήμος Αγιάς)



Επιπλέον, στο Δήμο Τεμπών υπάρχουν τα Περιφερειακά Ιατρεία Κρανιάς, Κουλούρας, Ιτέας, Παραποτάμου, Καλοχωρίου, Ελάτειας και Ευαγγελισμού, τα οποία δεν λειτουργούν σε σταθερή βάση, αλλά ανάλογα με τη διαθεσιμότητα ιατρικού προσωπικού και τον σχετικό προγραμματισμό. Οι οικισμοί του Δήμου Τεμπών εξυπηρετούνται επίσης από Κινητές Μονάδες Υγείας του Γενικού Νοσοκομείου Λάρισας που πραγματοποιούν επισκέψεις σε συνεννόηση με το Κέντρο Υγείας Γόννων.

Σε ότι αφορά τον τομέα της Υγείας, ο Δήμος Τεμπών είναι επίσης μέλος του Ελληνικού Διαδημοτικού Δικτύου Υγιών Πόλεων του Π.Ο.Υ., που έχει ως σκοπό την πρόληψη των νοσημάτων, την προαγωγή της υγείας, τον προσυμπτωματικό έλεγχο των πληθυσμιακών ομάδων υψηλού κινδύνου και γενικότερα την προώθηση των ολοκληρωμένων πολιτικών και δράσεων στο πεδίο της δημόσιας υγείας. Με βάση τον απολογισμό του 2022, ο δήμος Τεμπών μετείχε στα διαδικτυακά εργαστήρια, στο ετήσιο συνέδριο και σε συγκεκριμένες δράσεις που οργάνωσε το Δίκτυο (<https://eddyppy.gr/ti-einai-to-programma-ygieis-poleis/>). Στο πλαίσιο του Δικτύου Υγιών Πόλεων, στο Δήμο Τεμπών λειτουργεί ΚΕΠ Υγείας, που σκοπό έχει την παροχή υπηρεσιών πρόληψης και προαγωγής της υγείας σε όλους τους δημότες. Εξυπηρετεί σήμερα περίπου 500 δημότες και σε αυτό απασχολούνται δυο υπάλληλοι (οι ίδιοι που απασχολούνται και στα Κ.Α.Π.Η.). Τα ΚΕΠ Υγείας έχουν αναπτυχθεί ως Δημοτικές Δομές που εντάσσονται στην Πρωτοβάθμια Φροντίδα Υγείας (<https://kepygeias.org/>).

Ως **κύριο ζήτημα** στον τομέα της Υγείας καταγράφεται η άμεση ενίσχυση των Περιφερειακών Ιατρείων, ειδικά τους καλοκαιρινούς μήνες που λόγω και του τουρισμού αυξάνονται δραματικά οι σχετικές ανάγκες.

A.1.3.6 Πολιτική Προστασία

Στο Δήμο Τεμπών δεν έχει συσταθεί Αυτοτελές Τμήμα Πολιτικής Προστασίας. Για θέματα που άπτονται της αρμοδιότητας της Πολιτικής Προστασίας υπεύθυνο είναι το Γραφείο Περιβάλλοντος, Πολιτικής Προστασίας και Εθελοντισμού, του Τμήματος Περιβάλλοντος και Καθαριότητας που υπάγεται διοικητικά στη Διεύθυνση Αγροτικής Ανάπτυξης, Περιβάλλοντος, Τεχνικών Υπηρεσιών και Πολεοδομίας. Σε ότι έχει να κάνει με την Πολιτική Προστασία, το γραφείο είναι αρμόδιο για τη διατύπωση εισηγήσεων σχεδιασμού, το συντονισμό δράσεων για την πρόληψη, την



ετοιμότητα, την αντιμετώπιση και αποκατάσταση καταστροφών στην περιοχή του Δήμου.

Στο πλαίσιο αυτό ο Δήμος έχει μεριμνήσει για την εκπόνηση δύο Επιχειρησιακών Σχεδίων δημιουργίας των απαραίτητων μηχανισμών και των ενεργειών διαχείρισης και συντονισμού των κρίσιμων δράσεων, εναρμονισμένα με τις γενικότερες κατευθύνσεις της Γενικής Γραμματείας Πολιτικής Προστασίας. Μέσω των συγκεκριμένων σχεδίων επιδιώκεται τόσο η ταχεία και συντονισμένη επέμβαση των υπηρεσιών για την προστασία της ζωής και της περιουσίας των κατοίκων του Δήμου, του περιβάλλοντος και της πολιτιστικής κληρονομιάς της περιοχής, όσο και η βελτίωση των μέσων και των μεθόδων πρόβλεψης και ετοιμότητας σε περίπτωση έκτακτων αναγκών.

Τα σχέδια που έχει εκπονήσει ο Δήμος Τεμπών αφορούν την αντιμετώπιση των χιονοπτώσεων - παγετού και την αντιμετώπιση των δασικών πυρκαγιών. Για το κρίσιμο ζήτημα της αντιμετώπισης των πλημμυρών, αλλά και άλλων εξίσου επικίνδυνων φαινομένων, όπως σεισμών και άλλων φυσικών ή τεχνολογικών καταστροφών δεν έχουν εκπονηθεί σχέδια και θα πρέπει ο Δήμος να μεριμνήσει άμεσα για την εκπόνηση τους ώστε να υπάρχει αποτελεσματικός σχεδιασμός σε περίπτωση εκδήλωσης τους, τόσο στην πρόληψη, όσο και στην αντιμετώπιση των συνεπειών τους.

Στη συνέχεια παρουσιάζονται τα δύο εγκεκριμένα Σχέδια που αφορούν την πολιτική προστασία του Δήμου.

Σχέδιο Αντιμετώπισης Έκτακτων Αναγκών και Άμεση/Βραχεία Διαχείριση των Συνεπειών από Εκδήλωση Χιονοπτώσεων και Παγετού του Δήμου Τεμπών με την κωδική ονομασία «Βορέας».

Το Σχέδιο εγκρίθηκε από το Δημοτικό Συμβούλιο το 2020 με την Απόφαση με αριθ. 140/2020 και με αυτό επιδιώκεται η άμεση και συντονισμένη απόκριση των εμπλεκόμενων φορέων σε Τοπικό επίπεδο για την:

- Υλοποίηση προπαρασκευαστικών μέτρων και δράσεων πολιτικής προστασίας που συμβάλλουν στην ετοιμότητα του ανθρώπινου δυναμικού και των μέσων για την αντιμετώπιση εκτάκτων αναγκών και την άμεση/βραχεία διαχείριση των συνεπειών από την εκδήλωση χιονοπτώσεων και παγετού,
- Αποτελεσματική αντιμετώπιση εκτάκτων αναγκών από την εκδήλωση χιονοπτώσεων και παγετού και την άμεση διαχείριση των συνεπειών τους, δράσεις που αποβλέπουν στην προστασία της ζωής, της υγείας και της



Φάση Α': Στρατηγικός Σχεδιασμός

περιουσίας των πολιτών καθώς και στην προστασία του φυσικού περιβάλλοντος, των πλουτοπαραγωγικών πηγών και των υποδομών της περιοχής.

Προϋπόθεση για την επίτευξη του σκοπού αυτού είναι η συνέργεια, η συνεργασία και η δια λειτουργικότητα των εμπλεκόμενων Φορέων σε Τοπικό επίπεδο.

Αντικειμενικοί Στόχοι του σχεδίου είναι:

- Ο προσδιορισμός ρόλων και αρμοδιοτήτων όλων των εμπλεκόμενων Φορέων σε Τοπικό επίπεδο και σε όλες τις φάσεις κινητοποίησης του συστήματος Πολιτικής Προστασίας,
- Η δρομολόγηση προπαρασκευαστικών μέτρων και δράσεων πολιτικής προστασίας που συμβάλλουν στην ετοιμότητα του ανθρώπινου δυναμικού και των μέσων για την αντιμετώπιση έκτακτων αναγκών και την άμεση/βραχεία διαχείριση των συνεπειών από την εκδήλωση χιονοπτώσεων και παγετού,
- Η συντονισμένη δράση των εμπλεκόμενων φορέων σε τοπικό επίπεδο στην αντιμετώπιση έκτακτων αναγκών και την άμεση/βραχεία διαχείριση των συνεπειών από την εκδήλωση χιονοπτώσεων και παγετού.

Στο Σχέδιο περιγράφονται αναλυτικά οι ρόλοι, αρμοδιότητες και κύριες δράσεις του Δήμου, σε επίπεδο προπαρασκευαστικό, αυξημένης ετοιμότητας σε περιοχές που προβλέπεται να εκδηλωθούν φαινόμενα, στην αντιμετώπιση κινδύνων μετά την εκδήλωση των φαινομένων και στην αντιμετώπιση των συνεπειών αυτών, ανά όργανο διοίκησης και υπηρεσία. Δίδονται επίσης οδηγίες και κατευθύνσεις για τις επικοινωνίες και τη ροή των πληροφοριών, το σύστημα κινητοποίησης και τις συντονιστικές οδηγίες υλοποίησης των δράσεων της πολιτικής προστασίας, τις δράσεις για την υποστήριξη και εξέλιξη του Σχεδίου (εκπαίδευση, έλεγχος σχεδίου-ασκήσεις, επικαιροποίηση, κτλ.), καθώς επίσης και οδηγίες για την χειμερινή λειτουργία και συντήρηση του οδικού δικτύου από τις αρμόδιες υπηρεσίες.

Σχέδιο Αντιμετώπισης Έκτακτων Αναγκών εξ αιτίας Δασικών Πυρκαγιών του Δήμου Τεμπών με την κωδική ονομασία «Ιόλαος».

Το Σχέδιο εγκρίθηκε από το Δημοτικό Συμβούλιο το 2020 με την Απόφαση με αριθ. 84/2020 και με αυτό επιδιώκεται η άμεση και συντονισμένη απόκριση των εμπλεκόμενων Φορέων σε Τοπικό επίπεδο για την:

- Υποστήριξη του έργου του Πυροσβεστικού Σώματος στην καταστολή των δασικών πυρκαγιών,



Φάση Α': Στρατηγικός Σχεδιασμός

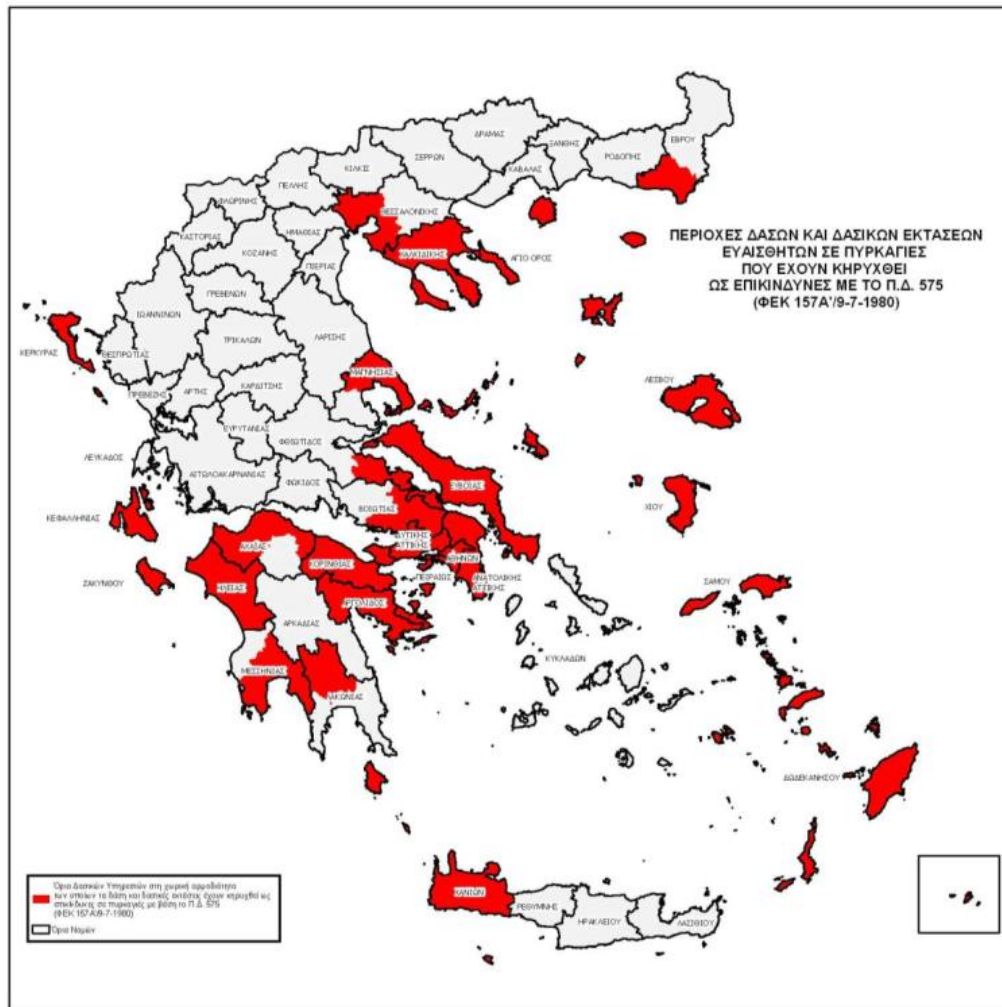
- Αποτελεσματική αντιμετώπιση εκτάκτων αναγκών εξαιτίας δασικών πυρκαγιών και την άμεση διαχείριση των συνεπειών τους, δράσεις που αποβλέπουν στην προστασία της ζωής, της υγείας και της παρουσίας των πολιτών, καθώς και στην προστασία του φυσικού περιβάλλοντος, των πλουτοπαραγωγικών πηγών και των υποδομών της χώρας.

Προϋπόθεση για την επίτευξη του σκοπού αυτού είναι η συνέργεια, η συνεργασία και η δια λειτουργικότητα των εμπλεκόμενων Φορέων σε Τοπικό επίπεδο.

Αντικειμενικοί Στόχοι του σχεδίου είναι:

- Ο προσδιορισμός ρόλων και αρμοδιοτήτων όλων των εμπλεκόμενων Φορέων σε Τοπικό επίπεδο και σε όλες τις φάσεις κινητοποίησης του συστήματος Πολιτικής Προστασίας,
- Η συντονισμένη δράση των εμπλεκόμενων εκ της αποστολής τους Φορέων στην υποστήριξη του έργου της καταστολής των δασικών πυρκαγιών που αποτελεί ευθύνη του Πυροσβεστικού Σώματος, συμπεριλαμβανομένης και της αναγγελίας για την έγκαιρη κινητοποίηση του μηχανισμού με στόχο τον έλεγχο των επεισοδίων δασικών πυρκαγιών σε αρχικό στάδιο,
- Η συντονισμένη δράση των εμπλεκόμενων Φορέων στην αντιμετώπιση εκτάκτων αναγκών εξαιτίας δασικών πυρκαγιών και στην άμεση/βραχεία διαχείριση των συνεπειών τους.

Με βάση το ΠΔ 575/1980 και το Χάρτη επικινδυνότητας περιοχών για την εκδήλωση πυρκαγιών, ο Δήμος Τεμπών δεν ανήκει στις ιδιαίτερα επικίνδυνες περιοχές της χώρας για την εκδήλωση πυρκαγιών σε δάση και δασικές εκτάσεις.



Εικόνα 22: Χάρτης επικινδυνότητας εκδήλωσης περιοχών σε δάση και δασικές εκτάσεις (Πηγή: Σχέδιο Αντιμετώπισης Εκτάκτων Αναγκών εξ αιτίας Δασικών Πυρκαγιών Δήμου Τεμπών, 2020)

Στο Σχέδιο περιγράφονται αναλυτικά οι ρόλοι, αρμοδιότητες και κύριες δράσεις του Δήμου, σε επίπεδο προπαρασκευαστικό, αυξημένης ετοιμότητας σε περιοχές που προβλέπεται να εκδηλωθούν φαινόμενα, στην αντιμετώπιση κινδύνων μετά την εκδήλωση των φαινομένων και στην αντιμετώπιση των συνεπειών αυτών, ανά όργανο διοίκησης και υπηρεσία. Δίδονται επίσης οδηγίες και κατευθύνσεις για τις επικοινωνίες και τη ροή των πληροφοριών, το σύστημα κινητοποίησης και τις συντονιστικές οδηγίες υλοποίησης των δράσεων της πολιτικής προστασίας, τις δράσεις για την υποστήριξη και εξέλιξη του Σχεδίου (εκπαίδευση, έλεγχος σχεδίου-ασκήσεις, επικαιροποίηση, κτλ.), καθώς επίσης και οδηγίες για την οργανωμένη προληπτική απομάκρυνση πολιτών λόγω δασικών πυρκαγιών.

Σημειώνεται ότι στην ιστοσελίδα του Δήμου Τεμπών υπάρχει σύνδεσμος (link) για τους «Ημερήσιους Χάρτες Πρόβλεψης Κινδύνου Πυρκαγιάς» του Υπουργείου Κλιματικής Κρίσης και Πολιτικής Προστασίας για την ενημέρωση των δημοτών.

A.1.3.7 Διαχείριση Αδέσποτων Ζώων

Υπεύθυνο για το πρόγραμμα διαχείρισης των αδέσποτων ζώων στο Δήμο Τεμπών είναι το Τμήμα Αγροτικής Ανάπτυξης και Αστικού-Περιαστικού Πρασίνου υπό την εποπτεία του αρμόδιου Αντιδημάρχου, ενώ στην ιστοσελίδα του Δήμου έχει δημιουργηθεί ειδικός διαδικτυακός χώρος με νέα και ανακοινώσεις για τα αδέσποτα και δεσποζόμενα ζώα. (<https://www.dimostempon.gr/component/sppagebuilder/page/4302>). Οι δράσεις που υλοποιούνται αφορούν στην πραγματοποίηση στείρωσεων αδέσποτων ζώων σε διάφορες περιοχές του Δήμου, τον εμβολιασμό τους με αντιλυσσικά εμβόλια, την τοποθέτηση chip σε ζώα συντροφιάς ιδιοκτησίας ευπαθών ομάδων του πληθυσμού, την τοποθέτηση ταϊστρών και νερού σε συγκεκριμένα σημεία και την προμήθεια εξοπλισμού (κλουβιά για τη φύλαξη και αρπάγες και σκάνερ για έλεγχο τοποθέτησης chip).

Σύμφωνα με το Ν.4830/2021 και με γνώμονα την προστασία της δημόσιας υγείας και τη διασφάλιση της καλής υγείας, ευζωίας και ασφάλειας των αδέσποτων ζώων συντροφιάς που διαβιούν στην περιοχή, ο Δήμος Τεμπών έχει εκπονήσει το «Επιχειρησιακό πρόγραμμα για τη διαχείριση αδέσποτων ζώων συντροφιάς 2024», το οποίο έχει εγκριθεί με την με αριθμό 54/2024 Απόφαση του Δ.Σ. (ΑΔΑ: ΨΟΡΚΩΗ7-ΗΞΡ). Στον απολογισμό του 2023 το συνολικό ποσό που προϋπολογίστηκε για τα αδέσποτα ζώα από ίδιους πόρους του Δήμου ήταν 36.673,59€, αλλά τιμολογήθηκαν 22.679,29€.

Οι κυριότεροι στόχοι του επιχειρησιακού σχεδίου για το 2024 είναι οι παρακάτω:

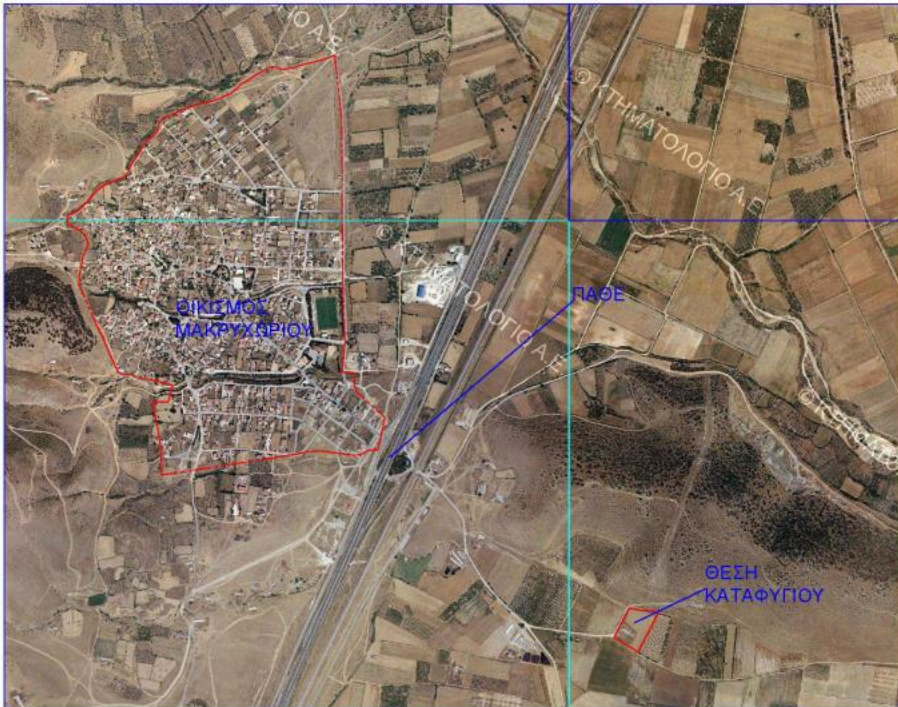
1. Υπηρεσίες για την ευζωία και ιατροφαρμακευτική περίθαλψη των αδέσποτων ζώων συντροφιάς.
2. Προμήθεια φαρμάκων – εμβολίων για αδέσποτα ζώα.
3. Σύσταση 5 μελούς Επιτροπής, η οποία αποτελείται από δύο εκπροσώπους της φιλοζωικής ένωσης, έναν εκπαιδευτή σκύλων, έναν κτηνίατρο που ορίζεται από τον Δήμο, ένα εκπρόσωπο του Δήμου και σύναψη μνημονίου συνεργασίας με φιλοζωικό σωματείο.
4. Δημιουργία Μητρώου Εθελοντών και Αναδόχων, με βάση τον νόμο 4830/2021.
5. Προμήθεια και τοποθέτηση ταϊστρών και ποτιστρών για αδέσποτα ζώα σε νέες θέσεις.



6. Δαπάνη προστασίας & διαχείρισης αστικής πανίδας (περισυλλογή, φροντίδα και μεταφορά αδέσποτων ζώων) που θα αφορά σύμβαση με ιδιώτη για υπηρεσίες περισυλλογής αδέσποτων ζώων.
7. Αύξηση πίστωσης για την κάλυψη αναγκών φιλοζωικών σωματείων (προμήθεια τροφής για αδέσποτα, αναλώσιμος εξοπλισμός, κτλ.)
8. Υπηρεσίες ψύξεως-αποτέφρωσης νεκρών ζώων μέσω σχετικής σύμβασης για παροχή υπηρεσιών που έχει συναφθεί.
9. Πραγματοποίηση δωρεάν σήμανσης δεσποζόμενων ζώων των ευπαθών ομάδων και κτηνοτρόφων του Δήμου, παροχή δωρεάν στείρωσης σε ζώα των ευπαθών ομάδων και διανομή έντυπου υλικού ενημέρωσης-ευαισθητοποίησης.
10. Διατήρηση των ιστοσελίδων του Δήμου ώστε να ενημερώνονται οι Δημότες για τις δράσεις του Δήμου & να προωθούνται οι υιοθεσίες.
11. Έναρξη εργασιών για την κατασκευή του δημοτικού καταφυγίου.
12. Πραγματοποίηση σε συνεργασία με το φιλοζωικό σωματείο ενημερώσεων σε σχολεία, πραγματοποίηση ημερίδων για ενημέρωση κτηνοτρόφων και κυνηγών, συνεργασία με την ελληνική αστυνομία για ενημέρωση δημοτών αλλά και ελέγχων ελλείψει δημοτικής αστυνομίας στο Δήμο Τεμπών.

Υπό κατάρτιση βρίσκεται εκπαιδευτικό πρόγραμμα για την προστασία των αδέσποτων ζώων, ενώ στις υλοποιούμενες δράσεις για την ευαισθητοποίηση και ενημέρωση των πολιτών περιλαμβάνεται η διανομή σχετικού φυλλαδίου μέσω των λογαριασμών ύδρευσης-αποχέτευσης.

Ο Δήμος έχει ακόμη προμηθευτεί κατάλληλα διαμορφωμένο όχημα, βάσει των σχετικών προδιαγραφών, για την περισυλλογή των αδέσποτων ζώων συντροφιάς και έχει προχωρήσει στη δημοπράτηση κατασκευής Καταφυγίου Αδέσποτων Ζώων Συντροφιάς με χρηματοδότηση από το Πρόγραμμα «ΦΙΛΟΔΗΜΟΣ II» και από ίδιους πόρους του Δήμου, συνολικού προϋπολογισμού 460.000,01€ (συμπ. ΦΠΑ), το οποίο θα στεγαστεί στις εγκαταστάσεις των παλαιών σφαγείων Μακρυχωρίου, με στόχο οι εργασίες να ξεκινήσουν μέσα στο 2024, όπως αναφέρεται στους στόχους του Επιχειρησιακού Προγράμματος του Δήμου για τα αδέσποτα ζώα. (<https://www.dimostempon.gr/enemerose/diakhrikseis/skyladiko-202308>).



13. Εικόνα 23: Θέση καταφυγίου αδέσποτων ζώων Δήμου Τεμπών (Πηγή: Δήμος Τεμπών)

A.1.3.8 Ψηφιακή Σύγκλιση – Νέες Τεχνολογίες

Στο Δήμο Τεμπών δεν έχουν υλοποιηθεί τα τελευταία χρόνια σημαντικά έργα που να αφορούν την ψηφιακή σύγκλιση και τις νέες τεχνολογίες, παρά τις δυνατότητες χρηματοδότησης από σχετικά εργαλεία της τελευταίας προγραμματικής περιόδου (Άξονας προτεραιότητας «Ψηφιακή Σύγκλιση» Α. Τρίτης, «Ψηφιακός Μετασχηματισμός των ΟΤΑ», κλπ.).

Ωστόσο γίνονται ενέργειες προς την αναβάθμιση του Δήμου στον τομέα αυτό, με σημαντικότερη την συμμετοχή στο έργο «Ψηφιακός Μετασχηματισμός της Τοπικής Αυτοδιοίκησης - Ανάπτυξη Εφαρμογών έξυπνων πόλεων και τεχνολογιών για το διαδίκτυο των αντικειμένων (IoT)», του Επιχειρησιακού Προγράμματος «Ανταγωνιστικότητα Επιχειρηματικότητα και Καινοτομία» του Υπουργείου Ψηφιακής Διακυβέρνησης, που χρηματοδοτείται από το Ευρωπαϊκό Ταμείο Περιφερειακής Ανάπτυξης (ΕΤΠΑ) (<https://mindigital.gr/archives/3164>).

Με την απόφαση 99/2023 του Δ.Σ. του Δήμου Τεμπών (ΑΔΑ: ΩΖ1ΛΩΗ7-ΜΕ2) αποφασίστηκε η Συγκρότηση Επιτροπής Παρακολούθησης & Παραλαβής για την Παροχή Υπηρεσιών συμβούλου για τη δημιουργία & υποβολή φακέλου πρότασης (Υποέργο 1) της πράξης με τίτλο: ΑΝΑΠΤΥΞΗ ΕΦΑΡΜΟΓΩΝ ΕΞΥΠΝΩΝ ΠΟΛΕΩΝ ΚΑΙ ΤΕΧΝΟΛΟΓΙΩΝ ΓΙΑ ΤΟ ΔΙΑΔΥΚΤΙΟ ΤΩΝ ΑΝΤΙΚΕΙΜΕΝΩΝ (ΙΟΤ) ΤΟΥ ΔΗΜΟΥ ΤΕΜΠΩΝ, σύμφωνα με το άρθρο 221 παρ. 11 εδάφιο β του Ν.4412/2016.

**Φάση Α': Στρατηγικός Σχεδιασμός**

Τέλος, αναφέρεται ότι στο Δήμο Τεμπών δεν έχει υλοποιηθεί ή εκπονείται έργο «Ανοικτού Κέντρου Εμπορίου - Open mall», λόγω κυρίως της μη ύπαρξης του απαιτούμενου κρίσιμου μεγέθους, εξαιτίας του περιορισμένου αριθμού εμπορικών επιχειρήσεων που δραστηριοποιούνται στην περιοχή και της διασποράς αυτών σε πολλούς οικισμούς.



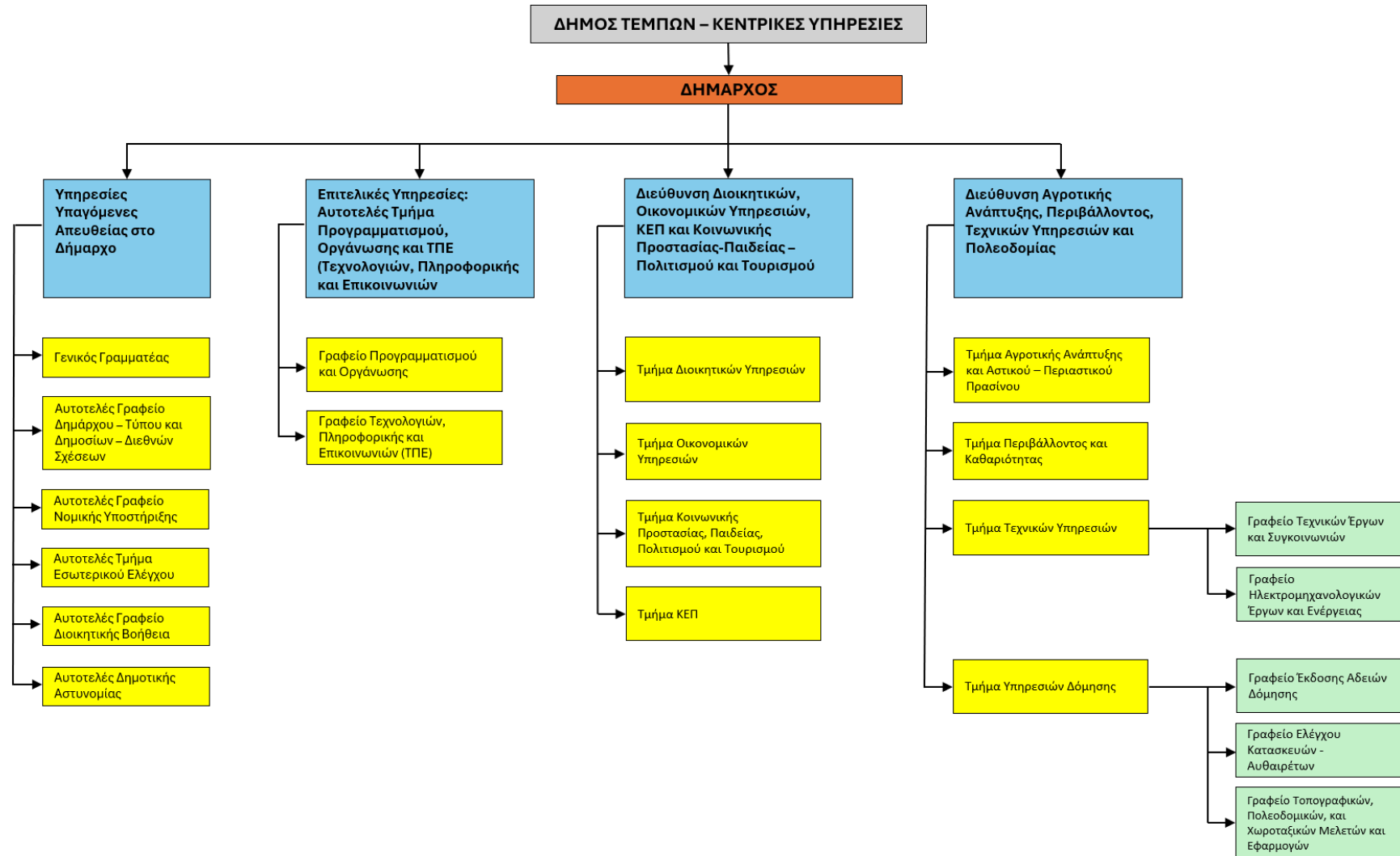
Α.2. ΕΣΩΤΕΡΙΚΟ ΠΕΡΙΒΑΛΛΟΝ ΔΗΜΟΥ ΤΕΜΠΩΝ

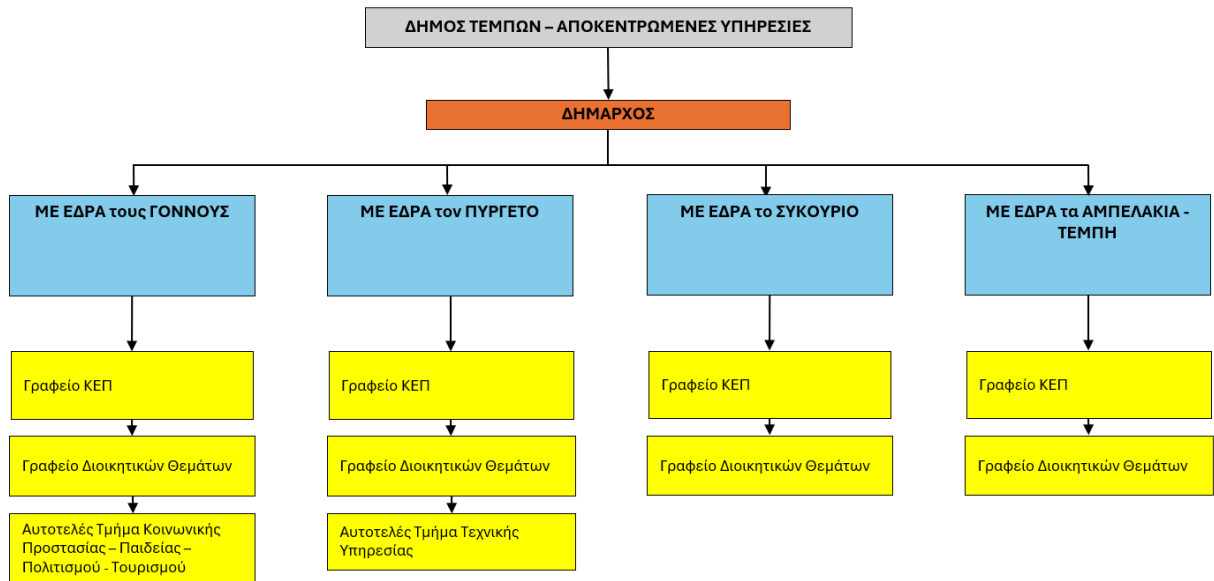
Α.2.1. ΟΡΓΑΝΟΓΡΑΜΜΑ ΔΗΜΟΥ

Για τον Δήμο Τεμπών υφίσταται ο εγκεκριμένος Οργανισμός Εσωτερικής Υπηρεσίας (ΟΕΥ) σύμφωνα με:

1. Την με Αριθμό 4832/56898/12.04.2017 Απόφαση (ΦΕΚ 1545/Τεύχος Β): «Έγκριση Οργανισμού Εσωτερικής Υπηρεσίας του Δήμου Τεμπών».
2. Την με Αριθμό 9868/30.08.2017 Απόφαση (ΦΕΚ 3149/Τεύχος Β): «Έγκριση Τροποποίησης του Οργανισμού Εσωτερικής Υπηρεσίας (Ο.Ε.Υ.) Δήμου Τεμπών».
3. Την με Αριθμό 15258/10.10.2018 Απόφαση (ΦΕΚ 4814/Τεύχος Β): «Έγκριση της 55/2018 απόφασης του Δημοτικού Συμβουλίου περί 2^{ης} Τροποποίησης του Οργανισμού Εσωτερικής Υπηρεσίας (Ο.Ε.Υ.) Δήμου Τεμπών».
4. Την με Αριθμό 1898/16452/25.02.2019 Απόφαση (ΦΕΚ 711/Τεύχος Β): «Τροποποίηση του Οργανισμού Εσωτερικής Υπηρεσίας του Δήμου Τεμπών».
5. Την με Αριθμό 515/03.01.2023 Απόφαση (ΦΕΚ 249/Τεύχος Β): «Τροποποίηση του Οργανισμού Εσωτερικής Υπηρεσίας (Ο.Ε.Υ.) του Δήμου Τεμπών Ν. Λάρισας».

Οι Υπηρεσίες του Δήμου, σύμφωνα με τον ισχύοντα Οργανισμό Εσωτερικής Υπηρεσίας (Ο.Ε.Υ.) διακρίνονται σε Κεντρικές και Αποκεντρωμένες και παρουσιάζονται στο παρακάτω Οργανόγραμμα:





Εικόνα 24: Οργανόγραμμα Δήμου Τεμπών (Πηγή: Δήμος Τεμπών)

ΔΙΑΡΘΡΩΣΗ ΚΕΝΤΡΙΚΩΝ ΥΠΗΡΕΣΙΩΝ

Οι Κεντρικές Υπηρεσίες είναι εγκατεστημένες στην έδρα του Δήμου στο Μακρυχώρι και περιλαμβάνουν τις παρακάτω οργανικές μονάδες ομαδοποιημένες σε ενότητες συναφούς σκοπού και αντικειμένου:

Ενότητα Α: Υπηρεσίες υπαγόμενες απευθείας στον Δήμαρχο

- ⇒ Α.1. Γενικός Γραμματέας
- ⇒ Α.2. Αυτοτελές Γραφείο Δημάρχου, Τύπου και Δημοσίων-Διεθνών Σχέσεων
- ⇒ Α.3. Αυτοτελές Γραφείο Νομικής Υποστήριξης
- ⇒ Α.4. Αυτοτελές Τμήμα Εσωτερικού Ελέγχου
- ⇒ Α.5. Αυτοτελές Γραφείο Διοικητικής Βοήθειας
- ⇒ Α.6. Αυτοτελές Τμήμα Δημοτικής Αστυνομίας

Ενότητα Β: Επιτελικές Υπηρεσίες

- ⇒ Β.1. Αυτοτελές Τμήμα Προγραμματισμού, Οργάνωσης, Ανάπτυξης και ΤΠΕ
 - ⇒ Β.1.1. Γραφείο Προγραμματισμού και Οργάνωσης
 - ⇒ Β.1.2. Γραφείο Τεχνολογιών, Πληροφορικής και Επικοινωνιών (ΤΠΕ)

Ενότητα Γ: Διεύθυνση Διοικητικών, Οικονομικών Υπηρεσιών, ΚΕΠ και Κοινωνικής Προστασίας, Παιδείας, Πολιτισμού και Τουρισμού

- ⇒ Γ.1. Τμήμα Διοικητικών Υπηρεσιών
 - ⇒ Γ.1.1. Γραφείο Υποστήριξης Πολιτικών Οργάνων



- ⇒ Γ.1.2. Γραφείο Πρωτοκόλλου
- ⇒ Γ.1.3. Γραφείο Δημοτικής Κατάστασης - Ληξιαρχείου
- ⇒ Γ.1.4. Γραφείο Διαχείρισης Ανθρώπινου Δυναμικού
- ⇒ Γ.1.5. Γραφείο Διοικητικών Θεμάτων και Αποκεντρωμένων Δ.Ε.
- ⇒ Γ.2. Τμήμα Οικονομικών Υπηρεσιών
 - ⇒ Γ.2.1. Γραφείο Οικονομικών Υπηρεσιών και Εκκαθάρισης/ Εντολής Δαπανών - Διπλογραφικού, Αναλυτικής Λογιστικής και Απογραφής
 - ⇒ Γ.2.2 Γραφείο Μισθοδοσίας και Ασφάλισης Προσωπικού
 - ⇒ Γ.2.3. Γραφείο Ταμειακής Υπηρεσίας και Εξόδων
 - ⇒ Γ.2.4. Γραφείο Εσόδων, Περιουσίας και Κληροδοτημάτων
 - ⇒ Γ.2.5. Γραφείο Προμηθειών Υλικών, Εξοπλισμού και Υπηρεσιών
- ⇒ Γ.3. Τμήμα Κοινωνικής Προστασίας, Παιδείας, Πολιτισμού και Τουρισμού
 - ⇒ Γ.3.1. Γραφείο Κοινωνικής Προστασίας και Αρωγής - Ισότητας των φύλων και Προστασίας - Προαγωγής της Δημόσιας Υγείας
 - ⇒ Γ.3.2. Γραφείο Παιδείας, Δια Βίου Μάθησης, Αθλητισμού, Πολιτισμού, Ν. Γενιάς
 - ⇒ Γ.3.3. Γραφείο Απασχόλησης και Τουρισμού
- ⇒ Γ.4. Τμήμα ΚΕΠ
 - ⇒ Γ.4.1. ΚΕΠ Μακρυχωρίου (έδρα)
 - ⇒ Γ.4.2. ΚΕΠ Γόννων
 - ⇒ Γ.4.3. ΚΕΠ Πυργετού
 - ⇒ Γ.4.4. ΚΕΠ Συκουρίου

Ενότητα Δ: Διεύθυνση Αγροτικής Ανάπτυξης, Περιβάλλοντος, Τεχνικών Υπηρεσιών και Πολεοδομίας

- ⇒ Δ.1. Τμήμα Αγροτικής Ανάπτυξης και Αστικού - Περιαστικού Πρασίνου
 - ⇒ Δ.1.1. Γραφείο Γεωργικής Ανάπτυξης
 - ⇒ Δ.1.2. Γραφείο Αστικού - Περιαστικού Πρασίνου
 - ⇒ Δ.1.3. Γραφείο Αδειοδοτήσεων - Ρύθμισης Εμπορικών Δραστηριοτήτων
- ⇒ Δ.2. Τμήμα Περιβάλλοντος και Καθαριότητας
 - ⇒ Δ.2.1. Γραφείο Περιβάλλοντος, Πολιτικής Προστασίας και Εθελοντισμού
 - ⇒ Δ.2.2. Γραφείο Καθαριότητας και Ανακύκλωσης
 - ⇒ Δ.2.3. Γραφείο Διαχείρισης Οχημάτων - Μηχανημάτων
- ⇒ Δ.3. Τμήμα Τεχνικών Υπηρεσιών
 - ⇒ Δ.3.1. Γραφείο Τεχνικών Έργων και Συγκοινωνιών



Φάση Α': Στρατηγικός Σχεδιασμός

- ⇒ Δ.3.2. Γραφείο Ηλεκτρομηχανολογικών Έργων και Ενέργειας
- ⇒ Δ.4. Τμήμα Υπηρεσιών Δόμησης
 - ⇒ Δ.4.1. Γραφείο Έκδοσης Αδειών Δόμησης
 - ⇒ Δ.4.2. Γραφείο Ελέγχου Κατασκευών - Αυθαιρέτων
 - ⇒ Δ.4.3. Γραφείο Τοπογραφικών, Πολεοδομικών και Χωροταξικών Μελετών και Εφαρμογών

ΔΙΑΡΘΡΩΣΗ ΑΠΟΚΕΝΤΡΩΜΕΝΩΝ ΥΠΗΡΕΣΙΩΝ

Οι Αποκεντρωμένες Υπηρεσίες είναι εγκατεστημένες στα δημοτικά καταστήματα των Δημοτικών Ενοτήτων Γόννων, Κάτω Ολύμπου, Νέσσηνος και Αμπελακίων του Δήμου Τεμπών και εξυπηρετούν τις Τοπικές Κοινότητες. Είναι ομαδοποιημένες σε 4 Ενότητες με βάση τις Δημοτικές Ενότητες και περιλαμβάνουν τις παρακάτω Υπηρεσίες με βάση τον εγκεκριμένο ΟΕΥ:

Ενότητα Α: Αποκεντρωμένες Υπηρεσίες με έδρα τους Γόννους

- ⇒ Γραφείο ΚΕΠ
- ⇒ Γραφείο Διοικητικών Θεμάτων
- ⇒ Αυτοτελές Τμήμα Κοινωνικής Προστασίας, Παιδείας, Πολιτισμού και Τουρισμού

Ενότητα Β: Αποκεντρωμένες Υπηρεσίες με έδρα τον Πυργετό

- ⇒ Γραφείο ΚΕΠ
- ⇒ Γραφείο Διοικητικών Θεμάτων
- ⇒ Αυτοτελές Τμήμα Τεχνικής Υπηρεσίας

Ενότητα Γ: Αποκεντρωμένες Υπηρεσίες με έδρα το Συκούριο

- ⇒ Γραφείο ΚΕΠ
- ⇒ Γραφείο Διοικητικών Θεμάτων

Ενότητα Δ: Αποκεντρωμένες Υπηρεσίες με έδρα τα Αμπελάκια - Τέμπη

- ⇒ Γραφείο ΚΕΠ
- ⇒ Γραφείο Διοικητικών Θεμάτων



ΠΕΡΙΓΡΑΦΗ ΤΩΝ ΥΠΗΡΕΣΙΩΝ

ΕΝΟΤΗΤΑ Α: ΥΠΗΡΕΣΙΕΣ ΥΠΑΓΟΜΕΝΕΣ ΑΠΕΥΘΕΙΑΣ ΣΤΟΝ ΔΗΜΑΡΧΟ

Γενικός Γραμματέας

Ο Γενικός Γραμματέας υποστηρίζει τον Δήμαρχο στην άσκηση των καθηκόντων του, ειδικότερα στα διοικητικά, υλοποιώντας τις αρμοδιότητες που του εκχωρεί με απόφαση του. Οι αρμοδιότητες του αφορούν κυρίως την υπογραφή αποφάσεων χορήγησης αδειών και μετακινήσεων των δημοτικών υπαλλήλων, την παροχή κατευθύνσεων και οδηγιών και γενικότερα τον συντονισμό των υπηρεσιών του Δήμου, την εισήγηση μέτρων για τη βελτίωση των λειτουργιών του Δήμου, την μέριμνα για την επεξεργασία από τις αρμόδιες υπηρεσίες των θεμάτων προς συζήτηση ενώπιον του Δημοτικού Συμβουλίου ή της Οικονομικής Επιτροπής, την παρακολούθηση εφαρμογής των αποφάσεων των συλλογικών οργάνων του Δήμου από τις υπηρεσίες του Δήμου, την μέριμνα για την έγκαιρη ετοιμασία των περιοδικών απολογισμών δράσης του Δήμου και την σχετική ενημέρωση του Δημοτικού Συμβουλίου και της Οικονομικής Επιτροπής, την μέριμνα για τη συνεχή βελτίωση της αποτελεσματικότητας των υπηρεσιών του Δήμου, την ευθύνη για την οργάνωση νέων υπηρεσιών του Δήμου και κάθε αρμοδιότητας που του μεταβιβάζει ο Δήμαρχος με σχετική απόφαση.

Αυτοτελές Γραφείο Δημάρχου, Τύπου και Δημοσίων - Διεθνών Σχέσεων

Το Γραφείο παρέχει διοικητική και γραμματειακή υποστήριξη προς τον Δήμαρχο. Ειδικότερα προγραμματίζει και οργανώνει τις συναντήσεις του Δημάρχου, είναι υπεύθυνο για τη διαχείριση της προσωπικής αλληλογραφίας του, τηρεί αρχείο με τις αποφάσεις του Δήμου προς χρήση του Δημάρχου, παρέχει διοικητική και γραμματειακή υποστήριξη στους Ειδικούς Συμβούλους, Ειδικούς Συνεργάτες ή Επιστημονικούς Συνεργάτες, παρακολουθεί και ενημερώνεται από τα ΜΜΕ για γενικά ζητήματα Τοπικής Αυτοδιοίκησης αλλά και ειδικά του Δήμου, εκδίδει τα δελτία τύπου του Δήμου και την επικοινωνία με τα ΜΜΕ, οργανώνει και υλοποιεί εκδηλώσεις του Δήμου καθώς και προγράμματα προβολής του έργου και των υπηρεσιών που παρέχει ο Δήμος και τηρεί σχετικό αρχείο.



Αυτοτελές Γραφείο Νομικής Υποστήριξης

Το Γραφείο παρέχει νομική υποστήριξη προς τα αιρετά όργανα του Δήμου και τις δημοτικές υπηρεσίες. Ειδικότερα οι κύριες αρμοδιότητες του είναι να παρέχει νομικές συμβουλές και γνωμοδοτήσεις προς τα πολιτικά όργανα διοίκησης του Δήμου και νομικές συμβολές και κατευθύνσεις προς τις επιμέρους υπηρεσίες, να επεξεργάζεται και γνωμοδοτεί για πράξεις της δημόσιας διοίκησης που αφορούν το Δήμο, να επεξεργάζεται και ελέγχει νομικά τις προκηρύξεις και συμβάσεις που συνάπτει ο Δήμος, να εκπροσωπεί το Δήμο σε νομικές υποθέσεις εντός και εκτός των Δικαστηρίων και Διοικητικών Αρχών και να παρακολουθεί τη σχετική νομοθεσία και νομολογία τηρώντας σχετικό αρχείο.

Αυτοτελές Τμήμα Εσωτερικού Ελέγχου

Το Τμήμα μεριμνά για τον εσωτερικό έλεγχο των υπηρεσιών του Δήμου για τη χρήση και διαχείριση των πόρων, καθώς επίσης και για τον οικονομικό και διαχειριστικό έλεγχο των δημοσίων υπολόγων και των δημοσίων διαχειρίσεων που υπάγονται στο Δήμο, ενημερώνει το Δημοτικό Συμβούλιο για τους ελέγχους που πραγματοποιεί με σχετική έκθεση που συντάσσει ανά εξάμηνο, προωθεί την αξιοπιστία, τη δικαιοσύνη και την κατάλληλη συμπεριφορά των δημοτικών υπαλλήλων και επιδιώκει να μειώσει τον κίνδυνο της διαφθοράς, συνεργάζεται με τις ελεγκτικές Υπηρεσίες τους Επιθεωρητή Δημόσιας Διοίκησης και του Γενικού Λογιστηρίου του Κράτους, ερευνά περιπτώσεις ανάρμοστων, παράνομων, ανεπαρκών, ψευδών ή καταχρηστικών πράξεων και συγκεντρώνει σχετικά στοιχεία, προνοεί για ενέργειες που μπορεί να οδηγήσουν σε μελλοντικές κρίσεις και παρέχει χρήσιμες πληροφορίες για τη διαχείριση των κινδύνων που μπορεί να προκύψουν.

Αυτοτελές Γραφείο Διοικητικής Βοήθειας

Το Γραφείο σχεδιάζει και εφαρμόζει συστήματα και διαδικασίες για την εξυπηρέτηση των δημοτών που έχουν αντικειμενική αδυναμία προσπέλασης στις δημοτικές υπηρεσίες ή στα ΚΕΠ, μεριμνώντας για την εξυπηρέτηση αυτών των δημοτών και την ικανοποίηση των σχετικών τους αιτημάτων από τους υπαλλήλους του Γραφείου, σε συνεργασία με δίκτυα εθελοντών που οργανώνει και τα ΚΕΠ για θέματα αρμοδιότητας τους.



Αυτοτελές Τμήμα Δημοτικής Αστυνομίας

Σύμφωνα με τον ΟΕΥ του Δήμου Τεμπών, το Αυτοτελές Τμήμα Δημοτικής Αστυνομίας περιλαμβάνει τα κάτωθι Γραφεία με τις σχετικές αρμοδιότητες:

Γραφείο Ελέγχου Κυκλοφορίας και Στάθμευσης Οχημάτων, με κύριες αρμοδιότητες τον έλεγχο της τήρησης των διατάξεων που αφορούν στην κυκλοφορία των πεζών, τη στάση και στάθμευση των οχημάτων και την επιβολή των σχετικών διοικητικών, των διατάξεων που αφορούν στη ρύθμιση της κυκλοφορίας σε τμήματα του εθνικού και επαρχιακού δικτύου που διέρχονται από κατοικημένες περιοχές, των διατάξεων που αφορούν τα εγκαταλελειμμένα οχήματα και των διατάξεων που αφορούν την τήρηση των διατάξεων που αφορούν στη σήμανση των εργασιών που εκτελούνται στις οδούς, συμμετέχει στην εφαρμογή των σχεδίων πολιτικής προστασίας και επιδίδει έγγραφα του Δήμου εντός των διοικητικών του ορίων,

Γραφείο Ελέγχου Καταστημάτων και Επιχειρήσεων, Κοινόχρηστων χώρων και πλανόδιου Εμπορίου, με κύριες αρμοδιότητες την τήρηση των διατάξεων που αφορούν την ύδρευση, την άρδευση και την αποχέτευση, των διατάξεων και όρων χρήσης και λειτουργίας εμπορικών δραστηριοτήτων (δημοτικές αγορές, εμποροπανηγύρεις, υπαίθριο εμπόριο, λαϊκές αγορές, κτλ.), των διατάξεων που αφορούν στην υπαίθρια διαφήμιση, τον έλεγχο της τήρησης της καθαριότητας και των μέτρων πρόληψης των πυρκαγιών σε κοινόχρηστους υπαίθριους χώρους, τον έλεγχο της τήρησης των διατάξεων που αφορούν τη λειτουργία καταστημάτων και επιχειρήσεων όπου την ευθύνη για την άδεια λειτουργίας έχει ο Δήμος, την τήρηση των διατάξεων για ηχορύπανση, των διατάξεων για την προστασία μνημείων και αρχαιολογικών χώρων, την τήρηση του ωραρίου λειτουργίας των καταστημάτων, την τήρηση των διατάξεων που αφορούν τα ζώα συντροφιάς και γενικά την τήρηση των διατάξεων που αφορούν τις κάθε είδους κανονιστικές αποφάσεις που εκδίδει η δημοτική αρχή.

Γραφείο Διοικητικής και Επιστημονικής Υποστήριξης, με κύριες αρμοδιότητες τον επιχειρησιακό σχεδιασμό και τη μεθοδολογία δράσης του Τμήματος, την υποδοχή και τήρηση αρχείου συμβάντων, την ενημέρωση δημοτικών ή άλλων δημόσιων υπηρεσιών για τυχόν περαιτέρω ενέργειες, τη συγκέντρωση παραπόνων και υποδείξεων πολιτών, την εκπαίδευση του προσωπικού της δημοτικής αστυνομίας και γενικότερα την διοικητική οργάνωση και υποστήριξη του Τμήματος.



ΕΝΟΤΗΤΑ Β: ΕΠΙΤΕΛΙΚΕΣ ΥΠΗΡΕΣΙΕΣ

Αυτοτελές Τμήμα Προγραμματισμού, Οργάνωσης και ΤΠΕ

Οι γενικές αρμοδιότητες του Τμήματος είναι η παρακολούθηση και αξιολόγηση των αποτελεσμάτων των Επιχειρησιακών Προγραμμάτων και των Ετήσιων Προγραμμάτων Δράσης, καθώς και η υποστήριξη των οργάνων διοίκησης, των υπηρεσιών και των Νομικών Προσώπων του Δήμου για την σύνταξη και παρακολούθηση αυτών των Προγραμμάτων, η διαμόρφωση και εισήγηση της στρατηγικής του Δήμου και των Νομικών του Προσώπων σε ότι αφορά την ανάπτυξη, επέκταση και βελτίωση των Τεχνολογιών Πληροφορικής και Επικοινωνιών (ΤΠΕ) και τα ζητήματα της Ηλεκτρονικής Διακυβέρνησης, η παρακολούθηση της αποτελεσματικότητας και απόδοσης των Υπηρεσιών του Δήμου και ο σχεδιασμός των εσωτερικών οργανωτικών συστημάτων για τη διασφάλιση της ποιότητας των παρεχόμενων υπηρεσιών και η παρακολούθηση και ένταξη δράσεων σε συγχρηματοδοτούμενα και μη προγράμματα.

Εντός του Τμήματος λειτουργούν το Γραφείο Προγραμματισμού και Οργάνωσης και το Γραφείο Τεχνολογιών, Πληροφορικής και Επικοινωνιών (ΤΠΕ).

Το Γραφείο Προγραμματισμού και Οργάνωσης είναι κυρίως αρμόδιο για τα προγράμματα ανάπτυξης της περιοχής, τη συγκέντρωση και διαχείριση δημογραφικών, κοινωνικών, γεωγραφικών και άλλων στοιχείων και δεδομένων που αφορούν τον Δήμο, τη διενέργεια ερευνών για τις ανάγκες των δημοτών, την αναπτυξιακή στρατηγική του Δήμου και τις πηγές χρηματοδότησης αυτής, τη σύνταξη ή παρακολούθηση και αξιολόγηση του Επιχειρησιακού Προγράμματος και των Ετήσιων Προγραμμάτων Δράσης, την προώθηση της ένταξης έργων /δράσεων, την σύναψη και παρακολούθηση συμβάσεων του Δήμου για την υλοποίηση έργων, ενεργειών και προγραμμάτων, την παρακολούθηση και βελτίωση της αποδοτικότητας και αποτελεσματικότητας των Υπηρεσιών και την οργανωτική δομή και γενικότερα τις διατάξεις του ΟΕΥ.

Το Γραφείο Τεχνολογιών, Πληροφορικής και Επικοινωνιών (ΤΠΕ), είναι αρμόδιο κυρίως για τη στρατηγική του Δήμου για τα συστήματα ΤΠΕ, τα αναγκαία έργα ανάπτυξης και βελτίωσης αυτών των συστημάτων, την παρακολούθηση των στοιχείων για τη λειτουργία και χρήση των εφαρμογών πληροφορικής και του εξοπλισμού, ενημερώνει και συντηρεί τη Δημοτική Διαδικτυακή Πύλη, παρέχει υπηρεσίες διαδικτύου και ηλεκτρονικού ταχυδρομείου στις Δημοτικές Υπηρεσίες,



διαχειρίζεται και συντηρεί τις εφαρμογές και βάσεις δεδομένων του Δήμου, εκπαιδεύει τους χρήστες ΤΠΕ και παρέχει υποστήριξη προς αυτούς, μεριμνά για ζητήματα ηλεκτρονικής ασφάλειας των συστημάτων ΤΠΕ, προσδιορίζει τις ανάγκες των Υπηρεσιών σε εξοπλισμό πληροφορικής και επικοινωνιών και μεριμνά για την πληροφόρηση των δημοτών μέσω ΤΠΕ για προγράμματα, δράσεις και απολογιστικά στοιχεία, καθώς και την εφαρμογή διαδικασιών διαβούλευσης μέσω ΤΠΕ για αποφάσεις και ζητήματα του Δήμου.

ΕΝΟΤΗΤΑ Γ: ΔΙΕΥΘΥΝΣΗ ΔΙΟΙΚΗΤΙΚΩΝ, ΟΙΚΟΝΟΜΙΚΩΝ ΥΠΗΡΕΣΙΩΝ, ΚΕΠ ΚΑΙ ΚΟΙΝΩΝΙΚΗΣ ΠΡΟΣΤΑΣΙΑΣ, ΠΑΙΔΕΙΑΣ, ΠΟΛΙΤΙΣΜΟΥ ΚΑΙ ΤΟΥΡΙΣΜΟΥ

Τμήμα Διοικητικών Υπηρεσιών

Το Τμήμα είναι αρμόδιο για την τήρηση των διαδικασιών και αρχείων που αφορούν την δημοτική κατάσταση και την καταγραφή των ληξιαρχικών γεγονότων στην περιοχή του Δήμου, για την ορθολογική διοίκηση/διαχείριση του ανθρώπινου δυναμικού και για την παροχή γενικών υπηρεσιών διοικητικής υποστήριξης των οργάνων του Δήμου, την τήρηση διαδικασιών πρωτοκόλλου και την παροχή γενικών βοηθητικών εργασιών στις Υπηρεσίες του Δήμου. Βάσει του ΟΕΥ, αποτελείται από τα κάτωθι πέντε Γραφεία:

1. Το Γραφείο Υποστήριξης Πολιτικών Οργάνων, που παρέχει κάθε είδους διοικητική και γραμματειακή υποστήριξη προς τα συλλογικά και ατομικά διοικητικά αιρετά όργανα του Δήμου, τις Δημοτικές Παρατάξεις και άλλες Δημοτικές Επιτροπές και μεριμνά για την ενημέρωση των πολιτικών οργάνων και των υπηρεσιών του Δήμου για τις αποφάσεις που λαμβάνουν τα όργανα του Δήμου.
2. Το Γραφείο Πρωτοκόλλου, με αρμοδιότητες τήρησης πρωτοκόλλου και διεκπεραίωσης και αρμοδιότητες διοικητικής μέριμνας.
3. Το Γραφείο Δημοτικής Κατάστασης – Ληξιαρχείο, με αρμοδιότητες σε θέματα δημοτικής κατάστασης, αρμοδιότητες σε θέματα Μητρώου Αρρένων-Στρατολόγησης, αρμοδιότητες σε θέματα πολιτικών γάμων, αρμοδιότητες σε θέματα εκλογών και αρμοδιότητες σε θέματα Ληξιαρχείου.
4. Το Γραφείο Διαχείρισης Ανθρώπινου Δυναμικού, που είναι αρμόδιο για την αξιολόγηση των εργαζομένων στο Δήμο, την κατάρτιση και επιμόρφωση τους,



για τις διαδικασίες πρόσληψης, την τήρηση του Μητρώου Προσωπικού και γενικότερα είναι υπεύθυνο για όλα τα θέματα απασχόλησης του ανθρώπινου δυναμικού του Δήμου.

5. Το Γραφείο Διοικητικών Θεμάτων και Αποκεντρωμένων Δ.Ε., που παρέχει γραμματειακή και διοικητική υποστήριξη προς τον Αντιδήμαρχο που εποπτεύει τις υπηρεσίες των Δ.Ε., προς τα τμήματα τους και προς τα πολιτικά όργανα αυτών, και μεριμνά για την επικοινωνία και διεκπεραίωση αιτημάτων δημοτών των Δ.Ε. από τις Κεντρικές Υπηρεσίες του Δήμου.

Στα κύρια **ζητήματα/ προβλήματα** του Τμήματος καταγράφονται η έλλειψη προσωπικού και η συνακόλουθη συσσώρευση εργασιών, καθώς σήμερα στο Τμήμα απασχολούνται μόλις 3 υπάλληλοι.

Τμήμα Οικονομικών Υπηρεσιών

Το Τμήμα είναι αρμόδιο για την αποτελεσματική τήρηση των οικονομικών προγραμμάτων λειτουργίας του Δήμου, τη σωστή απεικόνιση των οικονομικών πράξεων και τη διαχείριση των εσόδων και δαπανών του, καθώς και τη διασφάλιση και αξιοποίηση της δημοτικής περιουσίας και την προμήθεια υλικών, εξοπλισμού και υπηρεσιών του Δήμου. Στο Τμήμα υπάγονται διοικητικά και τα αποκεντρωμένα Γραφεία σε επιμέρους Δ.Ε. και Κοινότητες, στο βαθμό που αφορούν οικονομικά ζητήματα. Βάσει του ΟΕΥ, αποτελείται από τα παρακάτω Γραφεία:

1. Το Γραφείο Οικονομικών Υπηρεσιών και Εκκαθάρισης/ Εντολής Δαπανών- Διπλογραφικού, Αναλυτικής Λογιστικής και Απογραφής είναι αρμόδιο για θέματα προϋπολογισμού του Δήμου (σύνταξη, παρακολούθηση, αναμόρφωση, κτλ.), την παρακολούθηση των χρηματοδοτήσεων, την έκδοση χρηματικών ενταλμάτων, την τήρηση λογιστικών βιβλίων, την κατάρτιση ισολογισμού και την εφαρμογή και παρακολούθηση του Διπλογραφικού Συστήματος.
2. Το Γραφείο Μισθοδοσίας και Ασφάλισης Προσωπικού φροντίζει για τη μισθοδοσία και την ασφάλιση του προσωπικού και τα παραστατικά στοιχεία πληρωμής του, εκδίδει τις μισθοδοτικές καταστάσεις και βεβαιώσεις μισθοδοσίας και παρακολουθεί τις μεταβολές του προσωπικού βάσει σχετικών αποφάσεων.
3. Το Γραφείο Ταμειακής Υπηρεσίας και Εξόδων διενεργεί και καταγράφει τις πληρωμές προς τους δικαιούχους, παραλαμβάνει τους βεβαιωτικούς καταλόγους και μεριμνά για την κοινοποίηση ειδικών προσκλήσεων προς τους



οφειλέτες, διενεργεί τις εισπράξεις οφειλών προς το Δήμο και παρακολουθεί την τακτοποίηση των υποχρεώσεων οφειλετών, τηρεί τις διαδικασίες συναλλαγών με τις Τράπεζες, το φυσικό ταμείο και αρχεία παραστατικών, παρακολουθεί την ταμειακή ρευστότητα και προγραμματίζει τις πληρωμές και κάθε εργασία σχετική με την είσπραξη η οποία προ-βλέπεται από τις σχετικές διατάξεις του Δημοσιονομικού Κώδικα όπως κάθε φορά αυτές τροποποιούνται.

4. Το Γραφείο Εσόδων, Περιουσίας και Κληροδοτημάτων συγκεντρώνει στοιχεία για την εξακρίβωση των υπόχρεων και του ύψους των χρηματικών υποχρεώσεων προς το Δήμο και τηρεί σχετικό αρχείο, επεξεργάζεται στοιχεία και υπολογίζει περιοδικά το ύψος των οφειλόμενων ποσών, καταρτίζει βεβαιωτικούς καταλόγους υπόχρεων και αντίστοιχων οφειλόμενων ποσών κατά κατηγορία προσόδου και του οριστικοποιεί μετά την ολοκλήρωση των διαδικασιών, τηρεί τις διαδικασίες που σχετίζονται με την αποδοχή και την αξιοποίηση των δωρεών και των κληροδοτημάτων προς το Δήμο, τηρεί τα αρχεία της δημοτικής ακίνητης περιουσίας και διερευνά μεθόδους για την αξιοποίησης και διαχείριση της.
5. Το Γραφείο Προμηθειών Υλικών, Εξοπλισμού και Υπηρεσιών φροντίζει κυρίως για τη διενέργεια διαγωνισμών προμηθειών του Δήμου και την επιμέλεια και παρακολούθηση των σχετικών με τις προμήθειες διαδικασιών, παρακολουθεί την εκτέλεση του προγράμματος προμηθειών και την τήρηση αρχείου.

Στα κύρια **ζητήματα/ προβλήματα** του Τμήματος καταγράφηκαν μέσω ερωτηματολογίου, η έλλειψη προσωπικού, δεδομένου ότι σήμερα απασχολούνται 2 υπάλληλοι και υπάρχει συνακόλουθη αδυναμία στελέχωσης όλων των Γραφείων της Υπηρεσίας, καθώς και η απουσία προγραμματισμού.

Τμήμα Κοινωνικής Προστασίας, Παιδείας, Πολιτισμού & Τουρισμού

Είναι αρμόδιο για τον σχεδιασμό και την εφαρμογή της κοινωνικής πολιτικής, των πολιτικών ισότητας των φύλων καθώς και για την προστασία και προαγωγή της δημόσιας υγείας στην περιοχή του Δήμου, με τη λήψη των κατάλληλων μέτρων και τη ρύθμιση των σχετικών δραστηριοτήτων. Συγχρόνως, το Τμήμα είναι αρμόδιο για την προώθηση και ρύθμιση ζητημάτων της πρωτοβάθμιας και δευτεροβάθμιας εκπαίδευσης, την προώθηση της Δια Βίου Μάθησης, καθώς και για το σχεδιασμό και την εφαρμογή προγραμμάτων Πολιτισμού, Αθλητισμού και Νέας Γενιάς. Αποτελείται από τα εξής γραφεία :



1. Το Γραφείο Κοινωνικής Προστασίας και Αρωγής - Ισότητας των φύλλων και Προστασίας - Προαγωγής της Δημόσιας Υγείας με αρμοδιότητες σχεδιασμού, συντονισμού και παρακολούθησης κοινωνικών πολιτικών, αρμοδιότητες εποπτείας και ελέγχου δημοτικών και ιδιωτικών παιδικών σταθμών, ιδρυμάτων, παιδικής πρόνοιας, φιλανθρωπικών σωματείων, συλλόγων και ιδρυμάτων, επιχειρήσεων περίθαλψης ηλικιωμένων και ατόμων που πάσχουν ανίατα από κινητική αναπηρία, αρμοδιότητες εφαρμογής κοινωνικών πολιτικών και προγραμμάτων κοινωνικής προστασίας, αρμοδιότητες πολιτικών ισότητας των φύλλων, αρμοδιότητες εφαρμογής προστασίας τρίτης ηλικίας ΚΑΠΗ και αρμοδιότητες εφαρμογής προστασίας και προαγωγής της δημόσιας υγείας.
2. Το Γραφείο Παιδείας, Δια Βίου Μάθησης, Αθλητισμού, Πολιτισμού, Ν. Γενιάς μεριμνά για την εξασφάλιση των κατάλληλων υλικοτεχνικών υποδομών για την προσχολική εκπαίδευση και για τα σχολεία της πρωτοβάθμιας και δευτεροβάθμιας εκπαίδευσης, μεριμνά για το σχεδιασμό και την εκτέλεση προγραμμάτων δια βίου μάθησης, την ίδρυση και λειτουργία βιβλιοθηκών, ΚΔΑΠ και πάρκων κυκλοφοριακής αγωγής, την εφαρμογή προγραμμάτων περιβαλλοντικής εκπαίδευσης, ασκεί αρμοδιότητες σε θέματα προσχολικής ηλικίας και τέλος, αρμοδιότητες σε θέματα πολιτισμού, αθλητισμού και νέας γενιάς, όπως ο σχεδιασμός και η εφαρμογή πολιτικών, προγραμμάτων και δράσεων για την προστασία του τοπικού πολιτισμού, η προβολή των πολιτιστικών αγαθών και πολιτιστικών έργων που παράγονται σε τοπικό επίπεδο, η διοργάνωση και εφαρμογή πολιτιστικών προγραμμάτων, η ρύθμιση τοπικών πολιτιστικών θεμάτων, ο σχεδιασμός και η εφαρμογή πολιτικών για, προγραμμάτων και δράσεων για την προώθηση του τοπικού αθλητισμού, και την παροχή δυνατοτήτων άθλησης στους κατοίκους και η μέριμνα για την οργάνωση και εφαρμογή προγραμμάτων που απευθύνονται στους νέους.
3. Το Γραφείο Απασχόλησης και Τουρισμού είναι αρμόδιο για τον σχεδιασμό και εφαρμογή τοπικών προγραμμάτων δράσης και πρωτοβουλιών για την προώθηση και διεύρυνση της απασχόλησης στην περιοχή του Δήμου, την ενίσχυση της επιχειρηματικότητας, την ανάπτυξη συμβουλευτικών δράσεων για τους ανέργους και την προώθηση ίσων ευκαιριών εργασίας, τον σχεδιασμό και την μέριμνα για την εφαρμογή προγραμμάτων για την ανάπτυξη του τουρισμού και της τουριστικής προβολής του Δήμου και την τήρηση μητρώων με στοιχεία για την υφιστάμενη κατάσταση του τουρισμού.



Τμήμα Κ.Ε.Π.

Το Τμήμα είναι υπεύθυνο για την εύρυθμη λειτουργία των περιφερειακών γραφείων ΚΕΠ που υπάγονται σε αυτό. Η έδρα του είναι στο Μακρυχώρι, ενώ λειτουργούν αποκεντρωμένα γραφεία στους Γόννους, τον Πυργετό και το Συκούριο. Από τον ΟΕΥ προβλέπεται και αποκεντρωμένο γραφείο Κ.Ε.Π. στα Αμπελάκια. Το Τμήμα, όπως και το κάθε γραφείο ξεχωριστά είναι αρμόδιο για την παροχή διοικητικών πληροφοριών και την διεκπεραίωση των υποθέσεων των πολιτών από την υποβολή της αρχικής αίτησης μέχρι την έκδοση της τελικής πράξης, σε συνεργασία με τις καθ' ύλην αρμόδιες υπηρεσίες όλων των υπουργείων και σύμφωνα με τον κεντρικό σχεδιασμό του Υπουργείου Ψηφιακής Διακυβέρνησης (Υ.Ψ.Δ.). Οι παρεχόμενες υπηρεσίες προς τους πολίτες και τις επιχειρήσεις ανέρχονται περίπου σε 1200. Ενδεικτικά αναφέρονται: γνήσια υπογραφής και επικυρώσεις εγγράφων, χορήγηση παράβολων, διαφόρων πιστοποιητικών και βεβαιώσεων, ποινικών μητρώων, ασφαλιστικής και φορολογικής ενημερότητας, αδειών οδήγησης και αδειών ασκήσεως επαγγελμάτων, κοινωνικών εισιτηρίων, βοηθημάτων και επιδομάτων, μεταβιβάσεων, ΑΜΚΑ κτλ.

Μέσω των σχετικών ιστοσελίδων του Υ.Ψ.Δ. υπάρχει η δυνατότητα ηλεκτρονικής εξυπηρέτησης των πολιτών. Τη μεγαλύτερη επισκεψιμότητα εμφανίζει το ΚΕΠ Μακρυχωρίου με 70 άτομα/ημέρα κατά μέσο όρο, ενώ ο μέσος χρόνος παραμονής είναι τα 5 λεπτά και ο μέσος χρόνος διεκπεραίωσης των αιτημάτων τα 15 λεπτά.

Υπεύθυνο για την υλοποίηση υφιστάμενων, όπως ο εκσυγχρονισμός των ΚΕΠ και προγραμματιζόμενων έργων/δράσεων, καθώς και για την εφαρμογή δεικτών ποιότητας και αποτελεσματικότητας, είναι το Υ.Ψ.Δ.

Στα κύρια **ζητήματα/προβλήματα** του Τμήματος όπως αυτά καταγράφηκαν μέσω ερωτηματολογίου, είναι η άμεση ανάγκη για πρόσληψη μόνιμου προσωπικού και η διαχείριση των αναλώσιμων. Στο ΚΕΠ Συκουρίου απασχολείται σήμερα ένας μόνιμος υπάλληλος και ένας με πρόγραμμα της ΔΥΠΑ, στο ΚΕΠ Μακρυχωρίου και Πυργετού απασχολούνται 2 υπάλληλοι και στο ΚΕΠ Γόννων περιστασιακά ένας δημοτικός υπάλληλος. Η πρόσληψη μόνιμου προσωπικού πραγματοποιείται με κεντρικό σχεδιασμό από το Υ.Ψ.Δ., ενώ ο Δήμος υποχρεούται να καλύπτει τις θέσεις είτε με δημοτικούς υπαλλήλους είτε με συμβάσεις.



ΕΝΟΤΗΤΑ Δ: ΔΙΕΥΘΥΝΣΗ ΑΓΡΟΤΙΚΗΣ ΑΝΑΠΤΥΞΗΣ, ΠΕΡΙΒΑΛΛΟΝΤΟΣ, ΤΕΧΝΙΚΩΝ ΥΠΗΡΕΣΙΩΝ ΚΑΙ ΠΟΛΕΟΔΟΜΙΑΣ

Τμήμα Αγροτικής Ανάπτυξης και Αστικού - Περιαστικού Πρασίνου

Το Τμήμα είναι αρμόδιο για την προστασία και ανάπτυξη της φυτικής και της ζωικής παραγωγής στην περιοχή του Δήμου, την υποστήριξη του αγροτικού κόσμου για την βελτίωση των μεθόδων εργασίας και την καλύτερη οργάνωση των αγροτικών εκμεταλλεύσεων και φροντίζει για τον σχεδιασμό, τη δημιουργία και τη συντήρηση χώρων πρασίνου και σε αυτό απασχολούνται 2 υπάλληλοι. Βάσει του ΟΕΥ, αποτελείται από τα κάτωθι τρία γραφεία:

1. Το Γραφείο Γεωργικής Ανάπτυξης με αρμοδιότητες στον τομέα της φυτικής και ζωικής παραγωγής. Συγκεκριμένα, μεριμνά για την ανάπτυξη της γεωργίας και της κτηνοτροφίας και τη διατήρηση του αγροτικού πληθυσμού, παρακολουθεί τη γεωργική και κτηνοτροφική παραγωγή και τις αγορές γεωργικών προϊόντων, συνεργάζεται με την Τεχνική Υπηρεσία για μελέτες και έργα που αφορούν τη γεωργία και την κτηνοτροφία, ασκεί εποπτεία σε οργανισμούς και επιτροπές άρδευσης και εγγείων βελτιώσεων, λειτουργεί το Γραφείο Γεωργικής Ανάπτυξης του Δήμου, συνεργάζεται με ιδρύματα έρευνας της αγροτικής παραγωγής για την ενημέρωση των γεωργών και κτηνοτρόφων πάνω σε σχετικά ζητήματα και εξελίξεις και την πραγματοποίηση εκπαιδευτικών προγραμμάτων, μεριμνά για τη διαχείριση των βοσκοτόπων και τα αδέσποτα ζώα, καθώς και άλλα επιμέρους ζητήματα που σχετίζονται με την φυτική και ζωική παραγωγή στην περιοχή του Δήμου.
2. Το Γραφείο Αστικού-Περιαστικού Πρασίνου είναι υπεύθυνο τον προγραμματισμό και την εκτέλεση εργασιών συντήρησης των χώρων πρασίνου του Δήμου
3. Το Γραφείο Αδειοδοτήσεων - Ρύθμισης Εμπορικών Δραστηριοτήτων ασκεί αρμοδιότητες ρύθμισης εμπορικών δραστηριοτήτων, αρμοδιότητες προστασίας του καταναλωτή και αρμοδιότητες χορήγησης αδειών εμπορικών και γενικών επιχειρηματικών δραστηριοτήτων.

Στα κύρια **προβλήματα/ζητήματα** του Τμήματος περιλαμβάνονται η έλλειψη προσωπικού, ειδικότερα κτηνιάτρου και διοικητικού υπαλλήλου και η έλλειψη μέσων, όπως όχημα για μετακινήσεις. Η έλλειψη κτηνιάτρου επηρεάζει σε



σημαντικό βαθμό τις ενέργειες του Τμήματος, όσο αναφορά τις αρμοδιότητες στον τομέα της ζωικής παραγωγής, οι οποίες περιορίζονται σε θέματα ασφάλισης του ζωικού κεφαλαίου στον Ε.Λ.Γ.Α. και στην προώθηση ενημερώσεων από την Περιφέρεια Θεσσαλίας.

Τμήμα Περιβάλλοντος και Καθαριότητας

Το Τμήμα είναι αρμόδιο για την προστασία και αναβάθμιση του τοπικού φυσικού, αρχιτεκτονικού και πολιτιστικού περιβάλλοντος, για την εξασφάλιση της αποκομιδής και της μεταφοράς των απορριμμάτων, τη χωριστή αποκομιδή και μεταφορά των ανακυκλώσιμων υλικών και την εξασφάλιση της καθαριότητας των κοινόχρηστων χώρων. Το Τμήμα έχει επίσης την αρμοδιότητα της Πολιτικής Προστασίας στο επίπεδο του Δήμου καθώς και τη συντήρηση των χώρων πρασίνου, τη λειτουργία των κοιμητηρίων, των σφαγείων και την ενεργειακή διαχείριση κινήτων και ακινήτων. Αποτελείται από τα παρακάτω Γραφεία:

1. Το Γραφείο Περιβάλλοντος, Πολιτικής Προστασίας και Εθελοντισμού σχεδιάζει, προγραμματίζει, εισηγείται και μεριμνά για την εφαρμογή πολιτικών, προγραμμάτων, δράσεων και μέτρων για την προστασία και αναβάθμιση του περιβάλλοντος στην περιοχή του Δήμου, τους υδάτινους πόρους, την καταπολέμηση της ρύπανσης, τις προστατευόμενες περιοχές, τους μηχανισμούς και συστήματα αποκομιδής και διαχείρισης αποβλήτων, την αποκατάσταση χώρων εναπόθεσης (ΧΑΔΑ), την κατασκευή και διαχείριση συστημάτων αποχέτευσης και βιολογικού καθαρισμού (σε συνεργασία με τη ΔΕΥΑ), την περιβαλλοντική αποκατάσταση και ανάπλαση περιοχών, κτλ. Ακόμη ασκεί αρμοδιότητες πολιτικής προστασίας, αρμοδιότητες διαχείρισης κοιμητηρίων και αρμοδιότητες διαχείρισης δημοτικών σφαγείων.
2. Το Γραφείο Καθαριότητας και Ανακύκλωσης έχει αρμοδιότητες σχεδιασμού, προγραμματισμού και εποπτείας του συστήματος της συλλογής/μεταφοράς απορριμμάτων και της ανακύκλωσης, παρακολουθεί την κανονική εφαρμογή των προγραμμάτων διενέργειας των εργασιών καθαριότητας, μελετά, σχεδιάζει και εισηγείται την στελέχωση των συνεργείων καθαριότητας και των τεχνικών μέσων και υλικών που απαιτούνται και προσδιορίζει τα σημεία τοποθέτησης και μεριμνά για την τοποθέτηση κάδων απορριμμάτων και κάδων ανακύκλωσης.
3. Το Γραφείο Διαχείρισης Οχημάτων - Μηχανημάτων, είναι υπεύθυνο για τη διαχείριση του στόλου των οχημάτων του Δήμου, μεριμνώντας για τη



διατήρηση τους σε καλή κατάσταση, τη στελέχωση, την ασφάλιση τους, τον εφοδιασμό με όλα τα σχετικά με την κίνηση έγγραφα, την συντήρηση τους, την αποκατάσταση βλαβών και την τήρηση αποθήκης ανταλλακτικών και λοιπών σχετικών με τα οχήματα υλικών.

Τμήμα Τεχνικών Υπηρεσιών

Το Τμήμα είναι αρμόδιο για τη μελέτη, εκτέλεση και συντήρηση των κάθε είδους τεχνικών έργων του Δήμου, με στόχο την έγκαιρη, οικονομική και άριστη από επιστημονικής απόψεως πραγματοποίησής τους. Επιβλέπει την καλή εκπόνηση των μελετών και την καλή εκτέλεση των έργων των υποκείμενων γραφείων. Συγχρόνως, είναι αρμόδιο για την εξασφάλιση βελτιωμένων συνθηκών ασφαλούς μετακίνησης και κυκλοφορίας των δημοτών και των οχημάτων τους, καθώς και για τον έλεγχο εγκαταστάσεων και την έκδοση αδειών εγκαταστάσεων και εγκαταστατών κυρίως στον τομέα των μεταφορών. Τα Γραφεία που το αποτελούν είναι:

1. Το Γραφείο Τεχνικών Έργων και Συγκοινωνιών έχει σαν κύριες αρμοδιότητες την συνεργασία με το Τμήμα Προγραμματισμού για τον σχεδιασμό προγραμμάτων δράσης του Δήμου για την υλοποίηση τεχνικών έργων, την κατάρτιση, εφαρμογή και παρακολούθηση του ετήσιου Τεχνικού Προγράμματος, την σύνταξη τεχνικών μελετών, την εισήγηση για την σκοπιμότητα ανάθεσης μελετών σε τρίτους και την επίβλεψη αυτών, τη δημοπράτηση τεχνικών έργων, την επίβλεψη κατασκευής τεχνικών έργων, την παραλαβή τους, την τήρηση αρχείων έργων, την έκδοση κανονιστικών αποφάσεων για θέματα διαχείρισης κυκλοφορίας και στάθμευσης, την ρύθμιση θεμάτων στάθμευσης, την εκπόνηση κυκλοφοριακών μελετών και την άσκηση κάθε άλλης εργασίας που έχει σχέση με τη λειτουργία του.
2. Το Γραφείο Ηλεκτρομηχανολογικών Έργων και Ενέργειας έχει ως αντικείμενο το σχεδιασμό, τη μελέτη και την εκτέλεση έργων που αφορούν στην επέκταση, συντήρηση, επισκευή και βελτίωση του δικτύου ηλεκτροφωτισμού των οδών και γενικά των υπαίθρων χώρων του Δήμου, τη συντήρηση των η/μ εγκαταστάσεων κτιρίων (πλην των εγκαταστάσεων ύδρευσης αποχέτευσης) φωτισμού και την ανάδειξη των δημοτικών κτιρίων, μνημείων και αρχαιολογικών χώρων της περιοχής, καθώς και την προώθηση, το σχεδιασμό και την υλοποίηση μέτρων και δράσεων εξοικονόμησης ενέργειας στις κινητές και ακίνητες εγκαταστάσεις του Δήμου (κτίρια, αυτοκίνητα κ.λπ.). Επιπρόσθετα,

το Γραφείο είναι επιφορτισμένο με την προώθηση ήπιων μορφών ενέργειας στην περιοχή ευθύνης του Δήμου, είναι υπεύθυνο για την επέκταση, συντήρηση και επισκευή του δικτύου φωτεινής σηματοδότησης για την ρύθμιση της κυκλοφορίας στην περιοχή ευθύνης του Δήμου και για τις αδειοδοτήσεις που σχετίζονται με το φυσικό αντικείμενό του.

Τμήμα Υπηρεσιών Δόμησης

Το Τμήμα Υπηρεσιών Δόμησης είναι αρμόδιο για την εφαρμογή του πολεοδομικού και χωροταξικού σχεδιασμού, την έκδοση και έλεγχο εφαρμογής των οικοδομικών αδειών και τον έλεγχο των αυθαίρετων κατασκευών. Τα Γραφεία που το αποτελούν είναι:

1. Το Γραφείο Έκδοσης Αδειών Δόμησης είναι αρμόδιο κυρίως για την παραλαβή, τον έλεγχο της πληρότητας των δικαιολογητικών και την έκδοση αδειών δόμησης, την έκδοση του πιστοποιητικού ελέγχου κατασκευής, την θεώρηση της άδειας ως προς τα περαιωμένα μέρη, την ενημέρωση του Συστήματος Διαχείρισης Διατηρητέων και Αξιόλογων κτιρίων του Δήμου σε περίπτωση σχετικού κτιρίου, την αναθεώρηση και ενημέρωση αδειών δόμησης και την έγκριση εργασιών μικρής κλίμακας, τον έλεγχο, θεώρηση και έκδοση βεβαιώσεων όρων δόμησης και χρήσεων γης και την άσκηση κάθε άλλης εργασίας που έχει σχέση με τη λειτουργία του.
2. Το Γραφείο Ελέγχου Κατασκευών - Αυθαιρέτων, είναι αρμόδιο για την επιβολή των προβλεπόμενων κυρώσεων και προστίμων σύμφωνα με τα πορίσματα των ελεγκτών δόμησης, την ανάληψη κάθε είδους διαδικασία που αφορά την τακτοποίηση, νομιμοποίηση αυθαιρέτων κατασκευών, σύμφωνα με την ισχύουσα κάθε φορά νομοθεσία, τον έλεγχο επικίνδυνων οικοδομών, ενημερώνεται για την κατάληψη, διαμόρφωση και χρήση δημοσίων χώρων και την εγκατάσταση και λειτουργία ειδικών χρήσεων γης, προβαίνει στον έλεγχο κατασκευών με βάση την ισχύουσα άδεια δόμησης και αυθαιρέτων και είναι αρμόδιο για την άσκηση κάθε άλλης εργασίας που έχει σχέση με τη λειτουργία του.
3. Το Γραφείο Τοπογραφικών, Πολεοδομικών και Χωροταξικών Μελετών και Εφαρμογών, είναι αρμόδιο για την παρακολούθηση της εξέλιξης των ρυθμιστικών σχεδίων και των πολεοδομικών μελετών, την μελέτη και εισήγηση



για ανάγκες τροποποίησης/αναθεώρησης των ρυμοτομικών σχεδίων ή για προτάσεις ανέπλασης, ελέγχει την εφαρμογή ρυμοτομικών και πολεοδομικών σχεδίων, την επίβλεψη τοπογραφικών μελετών και μελετών Πράξεων Εφαρμογής Σχεδίου Πόλης, την σύνταξη Πράξεων Εφαρμογής, την γνωμοδότηση για παρέκκλιση από τους όρους δόμησης κατασκευής κτιρίων αγροτικής χρήσης, την τήρηση σχετικού αρχείου, την προσωρινή οριοθέτηση ρεμάτων, την έκδοση βεβαιώσεων εισφοράς σε γη και σε χρήμα και την άσκηση κάθε άλλης εργασίας που έχει σχέση με τη λειτουργία του.

ΑΠΟΚΕΝΤΡΩΜΕΝΕΣ ΥΠΗΡΕΣΙΕΣ

Οι Αποκεντρωμένες Υπηρεσίες του Δήμου είναι εγκατεστημένες στην έδρα δημοτικών ενοτήτων, εξυπηρετούν τις δημοτικές/τοπικές κοινότητες της ενότητας και περιλαμβάνουν υπηρεσίες οι οποίες υπάγονται διοικητικά σε αντίστοιχες Διευθύνσεις ή Τμήματα των Κεντρικών Υπηρεσιών του Δήμου. Στη διοικητική διάρθρωση του Δήμου, με βάση τον ΟΕΥ, περιλαμβάνονται οι παρακάτω τέσσερις Αποκεντρωμένες Υπηρεσίες:

1. Αποκεντρωμένες Υπηρεσίες με έδρα τους Γόννους, με Γραφείο ΚΕΠ, Γραφείο Διοικητικών Θεμάτων και Αυτοτελές Τμήμα Κοινωνικής Προστασίας - Παιδείας - Πολιτισμού - Τουρισμού. Λόγω έλλειψης προσωπικού (1 υπάλληλος) οι Αποκεντρωμένες Υπηρεσίες με έδρα τους Γόννους λειτουργούν μόνο με αρμοδιότητες Ληξιαρχείου για τις ΔΕ Γόννων και ΔΕ Αμπελακίων και ως γραφείο ανταποκριτή του ΕΛΓΑ. Το Γραφείο ΚΕΠ υπολειτουργεί από το 2011 και λειτουργεί μόνο για την εξυπηρέτηση των απολύτως απαραίτητων αντικειμένων.
2. Αποκεντρωμένες Υπηρεσίες με έδρα τον Πυργετό, με Γραφείο ΚΕΠ, Γραφείο Διοικητικών Θεμάτων και Αυτοτελές Τμήμα Τεχνικής Υπηρεσίας.
3. Αποκεντρωμένες Υπηρεσίες με έδρα το Συκούριο, με Γραφείο ΚΕΠ και Γραφείο Διοικητικών Θεμάτων.
4. Αποκεντρωμένες Υπηρεσίες με έδρα τα Αμπελάκια - Τέμπη, με Γραφείο ΚΕΠ και Γραφείο Διοικητικών Θεμάτων.



A.2.2. ΟΡΓΑΝΑ ΔΙΟΙΚΗΣΗΣ ΤΟΥ ΔΗΜΟΥ

Τα όργανα διοίκησης του Δήμου Τεμπών είναι ο Δήμαρχος, το Δημοτικό Συμβούλιο και η Δημοτική Επιτροπή.

Δήμαρχος

Σύμφωνα με το Άρθρο 58 του Ν.3852/2010 όπως τροποποιήθηκε και ισχύει, ο Δήμαρχος προασπίζει τα τοπικά συμφέροντα, κατευθύνει τις δράσεις του Δήμου για την υλοποίηση του σχεδίου ανάπτυξης, διασφαλίζει την ενότητα της τοπικής κοινωνίας και ασκεί τα καθήκοντά του με γνώμονα τις αρχές της διαφάνειας και της αποτελεσματικότητας. Στις κύριες αρμοδιότητες του ως όργανο διοίκησης συμπεριλαμβάνονται η εκπροσώπηση του Δήμου στα δικαστήρια και σε κάθε δημόσια αρχή, η εκτέλεση των αποφάσεων του Δημοτικού Συμβουλίου και της Δημοτικής Επιτροπής, ο ορισμός αντιδημάρχων που επικουρούν το έργο του, η έκδοση συγκεκριμένων πράξεων ως προϊστάμενος των υπηρεσιών του Δήμου, η έγκριση δαπανών, η υπογραφή συμβάσεων που συνάπτει ο Δήμος, η έκδοση αδειών που προβλέπονται από τις διατάξεις που διέπουν τις αρμοδιότητες του Δήμου, η έκδοση συγκεκριμένων πιστοποιητικών, η σύσταση ομάδων εργασίας και ομάδων διοίκησης και η ανάθεση εποπτείας και συντονισμού συγκεκριμένων δράσεων του Δήμου σε μέλη του Δημοτικού Συμβουλίου.

Δημοτικό Συμβούλιο

Σύμφωνα με το Άρθρο 65 του Ν.3852/2010 όπως τροποποιήθηκε και ισχύει, το Δημοτικό Συμβούλιο αποφασίζει για όλα τα θέματα του Δήμου εκτός από εκείνα που ανήκουν εκ του νόμου στην αρμοδιότητα του Δημάρχου ή άλλου οργάνου του Δήμου ή το ίδιο το Δημοτικό Συμβούλιο μεταβίβασε σε επιτροπή του. Ιδιαίτερα όσο αναφορά στους τομείς της Ανάπτυξης, του Περιβάλλοντος, της Ποιότητας ζωής και Εύρυθμης λειτουργίας των Πόλεων και Οικισμών, της Απασχόλησης, της Κοινωνικής Προστασίας και Αλληλεγγύης, της Παιδείας, Πολιτισμού και Αθλητισμού και της Πολιτικής Προστασίας. Συζητάει επί θεμάτων που σχετίζονται γενικότερα με τη διοίκηση του Δήμου, την οικονομική του πορεία και την εν γένει λειτουργία των όποιων νομικών προσώπων δημοσίου δικαίου και των δημοτικών επιχειρήσεων που δεν καταργούνται με το νέο Ν.5056/2023 και δίνει κατευθύνσεις προς τα υπόλοιπα όργανα του Δήμου. Το Δημοτικό Συμβούλιο στο Δήμο Τεμπών αποτελείται από 25 μέλη και τον Δήμαρχο.



Δημοτική Επιτροπή

Σύμφωνα με το νέο Ν.5056/2023, από την αυτοδιοικητική περίοδο που άρχεται την 01.01.2024, η Οικονομική Επιτροπή, η Επιτροπή Ποιότητας Ζωής και η Εκτελεστική Επιτροπή των Δήμων καταργούνται και τις αρμοδιότητες τους ασκεί η Δημοτική Επιτροπή που συγκροτείται και εκλέγεται με βάση το άρθρο 8. Η Δημοτική Επιτροπή είναι συλλογικό όργανο αρμόδιο για τον έλεγχο και την παρακολούθηση της οικονομικής και διοικητικής λειτουργίας του Δήμου. Στο πλαίσιο αυτό της έχει ανατεθεί μια σειρά αποφασιστικών, ελεγκτικών και γνωμοδοτικών αρμοδιοτήτων σύμφωνα με το Άρθρο 74Α του Ν.3852/2010, όπως αυτό προστέθηκε με το Άρθρο 9 του Ν.5056/2023. Συνακόλουθα η Δημοτική Επιτροπή λόγω της κατάργησης της Οικονομικής Επιτροπής λειτουργεί ως όργανο παρακολούθησης και ελέγχου της οικονομικής λειτουργίας του Δήμου με κύριες αρμοδιότητες τη σύνταξη και έλεγχο υλοποίησης του προϋπολογισμού, τον προέλεγχο του απολογισμού, την έγκριση των δαπανών και τη διάθεση των πιστώσεων του προϋπολογισμού, διαχειρίζεται τις δημοπρασίες του Δήμου, κάνει εισηγήσεις επί οικονομικών θεμάτων (δάνεια, τέλη, εισφορές, δικαιώματα, περιουσία, κτλ.) και αποφασίζει για ζητήματα διαφάνειας και ηλεκτρονικής διακυβέρνησης. Αντίστοιχα λόγω της κατάργησης της Επιτροπής Ποιότητας Ζωής, η Δημοτική Επιτροπή λειτουργεί ως αποφασιστικό και εισηγητικό όργανο άσκησης των σχετικών με την ποιότητα ζωής, τη χωροταξία, την πολεοδομία και την προστασία του περιβάλλοντος αρμοδιοτήτων του Δήμου και κατά την άσκηση των σχετικών αρμοδιοτήτων της λαμβάνει ειδική μέριμνα για το σχεδιασμό δράσεων που αποβλέπουν στην αναβάθμιση της ποιότητας ζωής και εν γένει την εξυπηρέτηση των ατόμων με αναπηρίες. Λόγω της κατάργησης της Εκτελεστικής Επιτροπής η Δημοτική Επιτροπή ασκεί τις σχετικές αρμοδιότητες στις οποίες κυρίως περιλαμβάνονται η παρακολούθηση και εκτέλεση των αποφάσεων του Δημοτικού Συμβουλίου, η κατάρτιση, και υλοποίηση του τεχνικού προγράμματος του Δήμου, η συγκέντρωση προτάσεων επί του προϋπολογισμού και η εισήγηση προσχεδίου αυτού, εισηγήσεις επί διαφόρων σχεδίων, όπως το σχέδιο αντιμετώπισης έκτακτων αναγκών και το σχέδιο του οργανισμού εσωτερικής υπηρεσίας και η παρακολούθηση, αξιολόγηση και συντονισμός της δράσης των νομικών προσώπων και υπηρεσιών του Δήμου. Η Δημοτική Επιτροπή του Δήμου Τεμπών αποτελείται από τον Πρόεδρο, έξι τακτικά και 6 αναπληρωματικά μέλη.



Α.2.3. ΔΙΑΡΘΩΣΗ - ΣΤΕΛΕΧΩΣΗ ΥΠΗΡΕΣΙΩΝ ΔΗΜΟΥ

Στην παρούσα ενότητα καταγράφονται οι απασχολούμενοι στο Δήμο Τεμπών. Στόχος είναι να διαπιστωθεί η επάρκεια του δήμου από πλευράς στελεχιακού δυναμικού καθώς επίσης και η ικανότητά του να ανταπεξέλθει στις συνεχώς αυξανόμενες απαιτήσεις.

Οι θέσεις του μόνιμου προσωπικού του Δήμου διακρίνονται στις εξής κατηγορίες:

- Πανεπιστημιακής Εκπαίδευσης (ΠΕ)
- Τεχνολογικής Εκπαίδευσης (ΤΕ)
- Δευτεροβάθμιας Εκπαίδευσης (ΔΕ)
- Υποχρεωτικής Εκπαίδευσης (ΥΕ)

Τα προσόντα διορισμού περιγράφονται στο Π.Δ. 37α/1987, στο Π.Δ. 22/90 και στο Π.Δ. 50/2001, όπως εκάστοτε ισχύουν.

Με βάση τα επίσημα στοιχεία του Τμήματος Διοικητικών Υπηρεσιών του Δήμου Τεμπών, ο συνολικός αριθμός των υπηρετούντων υπαλλήλων (υφιστάμενες θέσεις 2024) ανέρχεται σε 85 άτομα από τα οποία τα 68 είναι μόνιμο τακτικό προσωπικό, 13 είναι συμβασιούχοι Αορίστου Χρόνου (ΙΔΑΧ) και 4 άτομα ειδικό προσωπικό, ενώ οι αντίστοιχες θέσεις που προβλέπονται βάσει των εγκεκριμένων ΟΕΥ του Δήμου είναι 151 άτομα μόνιμο τακτικό προσωπικό, 21 συμβασιούχοι Αορίστου Χρόνου (ΙΔΑΧ) και 7 άτομα ειδικό προσωπικό, δηλαδή προβλέπονται σύνολο 179 θέσεις.

Η κατανομή των θέσεων **ειδικού προσωπικού** ανά κλάδο αποτυπώνεται στον παρακάτω πίνακα:

ΚΛΑΔΟΙ ΠΕ	ΠΡΟΒΛΕΠΟΜΕΝΕΣ ΟΕΥ	ΥΦΙΣΤΑΜΕΝΕΣ 2024
ΓΕΝΙΚΟΣ ΓΡΑΜΜΑΤΕΑΣ (ΟΕΥ 2023)	1	0
ΔΙΚΗΓΟΡΟΙ	1	0
ΕΙΔΙΚΟΙ ΣΥΜΒ.-ΕΙΔΙΚΟΙ ΣΥΝΕΡΓ.-ΕΠΙΣΤ. ΣΥΝΕΡΓ.	5	4
ΣΥΝΟΛΟ ΘΕΣΕΩΝ ΕΙΔΙΚΟΥ ΠΡΟΣΩΠΙΚΟΥ	7	4

Πίνακας 37: Κατανομή θέσεων ειδικού προσωπικού ανά κλάδο στο Δήμο Τεμπών (Πηγή: Δήμος Τεμπών και ίδια επεξεργασία)



Φάση Α': Στρατηγικός Σχεδιασμός

Η κατανομή των **μόνιμων υπηρετούντων υπαλλήλων** ανά ειδικότητα και ανά επίπεδο εκπαίδευσης αποτυπώνεται στον παρακάτω πίνακα:

ΚΛΑΔΟΙ/ΕΙΔΙΚΟΤΗΤΑ ΠΕ	ΥΦΙΣΤΑΜΕΝΕΣ ΟΕΥ 2019/2023	ΥΦΙΣΤΑΜΕΝΕΣ 2024	ΚΕΝΕΣ 2024	ΣΥΝΟΛΟ ΟΡΓΑΝΙΚΩΝ ΘΕΣΕΩΝ
ΠΕ ΒΙΒΛΙΟΘΗΚΟΝΟΜΩΝ	0	0	1	1
ΠΕ ΝΟΜΙΚΗΣ	0	0	1	1
ΠΕ ΟΙΚΟΝΟΜΙΚΟΥ - ΛΟΓΙΣΤΙΚΟΥ	2	1	2	3
ΠΕ ΟΙΚΟΝΟΜΟΛΟΓΩΝ	1	1	0	1
ΠΕ ΠΟΛΙΤΙΚΩΝ ΜΗΧΑΝΙΚΩΝ	2	1	1	2
ΠΕ ΝΗΠΙΑΓΩΓΩΝ	0	0	1	1
ΠΕ ΑΡΧΙΤΕΚΤΟΝΩΝ ΜΗΧΑΝΙΚΩΝ	1	1	0	1
ΠΕ ΜΗΧΑΝΟΛΟΓΩΝ ΜΗΧΑΝΙΚΩΝ	0	1	0	1
ΠΕ ΗΛΕΚΤΡΟΛΟΓΩΝ ΜΗΧΑΝΙΚΩΝ	0	0	1	1
ΠΕ ΤΟΠΟΓΡΑΦΩΝ ΜΗΧΑΝΙΚΩΝ	1	1	0	1
ΠΕ ΓΕΩΠΟΝΩΝ (Ζωικής ή Φυτικής Παραγωγής)	3	2	1	3
ΠΕ ΠΛΗΡΟΦΟΡΙΚΗΣ	0	1	0	1
ΠΕ ΚΤΗΝΙΑΤΡΩΝ	0	0	1	1
ΠΕ ΨΥΧΟΛΟΓΩΝ	0	0	1	1
ΠΕ ΜΗΧΑΝΙΚΩΝ ΧΩΡΟΤΑΞΙΑΣ και ΠΕΡΙΦΕΡΕΙΑΚΗΣ ΑΝΑΠΤΥΞΗΣ	0	0	1	1
ΠΕ ΔΗΜΟΤΙΚΗΣ ΑΣΤΥΝΟΜΙΑΣ	0	0	1	1
ΠΕ ΔΙΟΙΚΗΣΗΣ ΕΠΙΧΕΙΡΗΣΕΩΝ	0	0	1	1
ΠΕ ΔΙΕΚΠΕΡΑΙΩΣΗΣ ΥΠΟΘΕΣΕΩΝ ΠΟΛΙΤΩΝ	2	2	0	2
ΠΕ ΛΟΓΙΣΤΙΚΗΣ και ΧΡΗΜΑΤΟΟΙΚΟΝΟΜΙΚΗΣ	0	0	1	1
ΠΕ ΔΙΟΙΚΗΤΙΚΟΥ ΟΙΚΟΝΟΜΙΚΟΥ	2	0	3	3
ΠΕ ΚΟΙΝΩΝΙΚΩΝ ΛΕΙΤΟΥΡΓΩΝ	0	1	0	1
ΠΕ ΚΟΙΝΩΝΙΟΛΟΓΩΝ	0	0	1	1
ΠΕ ΚΑΘΗΓΗΤΩΝ ΦΥΣΙΚΗΣ ΑΓΩΓΗΣ (ΟΕΥ 2023)	0	0	2	2
ΠΕ ΔΙΟΙΚΗΣΗΣ ΤΟΥΡΙΣΜΟΥ (ΟΕΥ 2023)	0	0	1	1
ΣΥΝΟΛΟ ΤΑΚΤΙΚΩΝ ΘΕΣΕΩΝ ΠΕ	14	12	21	33
ΚΛΑΔΟΙ/ΕΙΔΙΚΟΤΗΤΑ ΤΕ	ΥΦΙΣΤΑΜΕΝΕΣ ΟΕΥ 2019/2023	ΥΦΙΣΤΑΜΕΝΕΣ 2024	ΚΕΝΕΣ 2024	ΣΥΝΟΛΟ ΟΡΓΑΝΙΚΩΝ ΘΕΣΕΩΝ
ΤΕ ΒΙΒΛΙΟΘΗΚΟΝΟΜΩΝ	1	1	0	1
ΤΕ ΚΟΙΝΩΝΙΚΩΝ ΛΕΙΤΟΥΡΓΩΝ	1	1	0	1
ΤΕ ΜΗΧΑΝΙΚΩΝ ΠΟΛΙΤΙΚΩΝ ΕΡΓΩΝ ΥΠΟΔΟΜΗΣ	1	0	1	1
ΤΕ ΗΛΕΚΤΡΟΛΟΓΩΝ ΜΗΧΑΝΙΚΩΝ	0	0	1	1
ΤΕ ΝΟΣΗΛΕΥΤΩΝ	0	1	0	1
ΤΕ ΕΠΟΠΤΩΝ ΔΗΜΟΣΙΑΣ ΥΓΕΙΑΣ	0	0	1	1
ΤΕ ΚΟΙΝΩΝΙΚΗΣ ΕΡΓΑΣΙΑΣ	0	0	1	1
ΤΕ ΔΙΟΙΚΗΣΗΣ ΜΟΝΑΔΩΝ ΥΓΕΙΑΣ ΚΑΙ ΠΡΟΝΟΙΑΣ	0	0	1	1
ΤΕ ΒΡΕΦΟΝΗΠΙΟΚΟΜΙΑΣ	2	2	1	3
ΤΕ ΦΥΣΙΟΘΕΡΑΠΕΥΤΡΙΩΝ	1	1	0	1



Φάση Α': Στρατηγικός Σχεδιασμός

ΤΕ ΤΕΧΝΟΛΟΓΩΝ ΓΕΩΠΟΝΙΑΣ (Ζωικής ή Φυτικής Παραγωγής)	0	0	1	1
ΤΕ ΔΙΟΙΚΗΤΙΚΟΥ - ΛΟΓΙΣΤΙΚΟΥ	0	0	1	1
ΤΕ ΠΛΗΡΟΦΟΡΙΚΗΣ	0	0	1	1
ΤΕ ΔΗΜΟΤΙΚΗΣ ΑΣΤΥΝΟΜΙΑΣ	0	0	1	1
ΤΕ ΔΙΕΚΠΕΡΑΙΩΣΗΣ ΥΠΟΘΕΣΕΩΝ ΠΟΛΙΤΩΝ	1	1	2	3
ΤΕ ΤΟΥΡΙΣΤΙΚΩΝ ΕΠΙΧΕΙΡΗΣΕΩΝ (ΟΕΥ 2023)	0	0	1	1
ΣΥΝΟΛΟ ΤΑΚΤΙΚΩΝ ΘΕΣΕΩΝ ΤΕ	7	7	13	20
ΚΛΑΔΟΙ/ΕΙΔΙΚΟΤΗΤΑ ΔΕ	ΥΦΙΣΤΑΜΕΝΕΣ ΟΕΥ 2019/2023	ΥΦΙΣΤΑΜΕΝΕΣ 2024	ΚΕΝΕΣ 2024	ΣΥΝΟΛΟ ΟΡΓΑΝΙΚΩΝ ΘΕΣΕΩΝ
ΔΕ ΔΙΟΙΚΗΤΙΚΟΥ - ΛΟΓΙΣΤΙΚΟΥ	7	9	11	20
ΔΕ ΕΛΕΓΚΤΩΝ ΕΣΟΔΩΝ-ΕΞΟΔΩΝ (άρθρο. 227, Ν.3584/2007)	2	0	2	2
ΔΕ ΔΗΜ. ΕΙΣΠΡΑΚΤΟΡΩΝ (άρθρο. 227, Ν.3584/2007)	1	0	1	1
ΔΕ ΕΠΟΠΤΩΝ ΚΑΘΑΡΙΟΤΗΤΑΣ (ΟΕΥ 2023)	1	0	2	2
ΔΕ ΝΟΣΗΛΕΥΤΩΝ/ΤΡΙΩΝ	0	2	0	2
ΔΕ ΒΟΗΘΩΝ ΒΡΕΦΟΝΗΠΙΟΚΟΜΩΝ	1	1	2	3
ΔΕ ΔΗΜΟΤΙΚΗΣ ΑΣΤΥΝΟΜΙΑΣ	0	0	8	8
ΔΕ ΗΛΕΚΤΡΟΛΟΓΩΝ	0	0	1	1
ΔΕ ΜΗΧΑΝΟΤΕΧΝΙΤΩΝ ΑΥΤΟΚΙΝΗΤΩΝ	0	0	1	1
ΔΕ ΗΛΕΚΤΡΟΤΕΧΝΙΤΩΝ ΑΥΤΟΚΙΝΗΤΩΝ	0	0	1	1
ΔΕ ΧΕΙΡΙΣΤΩΝ ΜΗΧΑΝΗΜΑΤΩΝ ΕΡΓΩΝ	1	1	1	2
ΔΕ ΟΔΗΓΩΝ ΑΠΟΡΡΙΜΜΑΤΟΦΟΡΟΥ	2	1	1	2
ΔΕ ΟΔΗΓΩΝ (ΟΕΥ 2023)	4	6	0	6
ΔΕ ΥΔΡΑΥΛΙΚΩΝ	1	1	0	1
ΔΕ ΔΙΕΚΠΕΡΑΙΩΣΗΣ ΥΠΟΘΕΣΕΩΝ ΠΟΛΙΤΩΝ	2	2	4	6
ΔΕ ΜΑΓΕΙΡΩΝ	1	0	2	2
ΔΕ ΔΙΟΙΚΗΤΙΚΩΝ ΓΡΑΜΜΑΤΕΩΝ	2	0	2	2
ΔΕ ΒΟΗΘΩΝ ΦΥΣΙΟΘΕΡΑΠΕΥΤΩΝ	0	0	1	1
ΣΥΝΟΛΟ ΤΑΚΤΙΚΩΝ ΘΕΣΕΩΝ ΔΕ	25	23	40	63
ΚΛΑΔΟΙ/ΕΙΔΙΚΟΤΗΤΑ ΥΕ	ΥΦΙΣΤΑΜΕΝΕΣ ΟΕΥ 2019/2023	ΥΦΙΣΤΑΜΕΝΕΣ 2024	ΚΕΝΕΣ 2024	ΣΥΝΟΛΟ ΟΡΓΑΝΙΚΩΝ ΘΕΣΕΩΝ
ΥΕ ΚΛΗΤΗΡΩΝ-ΘΥΡΩΡΩΝ-ΓΕΝΙΚΩΝ ΚΑΘΗΚΟΝΤΩΝ	0	0	1	1
ΥΕ ΟΙΚΟΓΕΝΕΙΑΚΩΝ ΒΟΗΘΩΝ	1	2	2	4
ΥΕ ΕΡΓΑΤΩΝ ΚΑΘΑΡΙΟΤΗΤΑΣ (ΟΕΥ 2023)	24	24	2	26
ΥΕ ΒΟΗΘΩΝ ΕΡΓΑΤΩΝ ΠΡΑΣΙΝΟΥ	0	0	4	4
ΣΥΝΟΛΟ ΘΕΣΕΩΝ ΥΕ	25	26	9	35
ΣΥΝΟΛΟ ΤΑΚΤΙΚΩΝ ΘΕΣΕΩΝ (ΠΕ, ΤΕ, ΔΕ, ΥΕ)	71	68	83	151

Πίνακας 38: Κατανομή Μόνιμου Προσωπικού ανά ειδικότητα και ανά επίπεδο εκπαίδευσης στο Δήμο Τεμπών (Πηγή: Δήμος Τεμπών και ίδια επεξεργασία)



Φάση Α': Στρατηγικός Σχεδιασμός

Η κατανομή των υπαλλήλων Αορίστου χρόνου (**ΙΔΑΧ**) έχει ως εξής:

ΕΙΔΙΚΟΤΗΤΑ ΙΔΑΧ (ΠΕ, ΤΕ, ΔΕ, ΥΕ) - ΠΡΩΣΟΠΟΠΑΓΕΙΣ	ΠΡΟΒΛΕΠΟΜΕΝΕΣ ΟΕΥ	ΥΦΙΣΤΑΜΕΝΕΣ 2024
ΠΕ ΑΡΧΙΤΕΚΤΟΝΩΝ	1	1
ΠΕ ΛΟΓΙΣΤΙΚΗΣ και ΧΡΗΜΑΤΟΟΙΚΟΝΟΜΙΚΗΣ	1	1
ΤΕ ΔΙΟΙΚΗΤΙΚΟΥ	1	1
ΔΕ ΔΙΟΙΚΗΤΙΚΟΥ	2	1
ΔΕ ΥΔΡΑΥΛΙΚΩΝ	2	2
ΔΕ ΤΕΧΝ. ΥΔΡΑΥΛΙΚΩΝ	1	0
ΔΕ ΟΔΗΓΩΝ	1	1
ΔΕ ΧΕΙΡΙΣΤΩΝ JCB	1	1
ΔΕ ΧΕΙΡΙΣΤΩΝ ΜΗΧΑΝΗΜΑΤΩΝ ΕΡΓΩΝ	1	0
ΥΕ ΕΡΓΑΤΩΝ ΥΔΡΕΥΣΗΣ	1	1
ΥΕ ΕΡΓΑΤΩΝ ΚΑΘΑΡΙΟΤΗΤΑΣ	2	1
ΥΕ ΚΑΘΑΡΙΣΤΡΙΩΝ	1	0
ΥΕ ΚΑΘΑΡΙΣΤΡΙΩΝ ΠΛΗΡΟΥΣ ΑΠΑΣΧΟΛΗΣΗΣ	4	2
ΥΕ ΚΑΘΑΡΙΣΤΡΙΩΝ ΜΕΡΙΚΗΣ ΑΠΑΣΧΟΛΗΣΗΣ	2	1
ΣΥΝΟΛΟ ΠΡΟΣΩΠΟΠΑΓΩΝ ΘΕΣΕΩΝ ΙΔΑΧ	21	13

Πίνακας 39: Κατανομή Προσωπικού ΙΔΑΧ ανά ειδικότητα και ανά επίπεδο εκπαίδευσης στο Δήμο Τεμπών (Πηγή: Δήμος Τεμπών και ίδια επεξεργασία)

Επιπλέον, στο Δήμο Τεμπών, με βάση τα στοιχεία του Τμήματος Διοικητικών Υπηρεσιών απασχολούνται και 21 άτομα με συμβάσεις εργασίας ιδιωτικού δικαίου ορισμένου χρόνου - **ΙΔΟΧ**, όπως φαίνεται στον παρακάτω πίνακα.

ΕΙΔΙΚΟΤΗΤΑ ΙΔΟΧ	ΥΦΙΣΤΑΜΕΝΕΣ 2024
ΠΕ ΚΟΝΩΝΙΚΩΝ ΛΕΙΤΟΥΡΓΩΝ	1
ΤΕ ΚΟΝΩΝΙΚΩΝ ΛΕΙΤΟΥΡΓΩΝ	1
ΠΕ ΨΥΧΟΛΟΓΩΝ	1
ΤΕ ΒΡΕΦΟΝΗΠΙΟΚΟΜΩΝ	1
ΥΕ ΚΑΘΑΡΙΣΤΕΣ	8
ΔΕ ΧΕΙΡΙΣΤΩΝ ΜΗΧ/ΤΩΝ ΕΡΓΟΥ	1
ΠΕ ΓΡΑΜΜΑΤΕΩΝ	1
ΥΕ ΕΡΓΑΤΩΝ ΠΡΑΣΙΝΟΥ	1
ΥΕ ΕΡΓΑΤΩΝ ΠΥΡΟΠΡΟΣΤΑΣΙΑΣ	5
ΔΕ ΜΑΓΕΙΡΩΝ	1
ΣΥΝΟΛΟ ΘΕΣΕΩΝ ΙΔΟΧ	21

Πίνακας 40: Κατανομή Προσωπικού ΙΔΟΧ ανά ειδικότητα και ανά επίπεδο εκπαίδευσης στο Δήμο Τεμπών (Πηγή: Δήμος Τεμπών και ίδια επεξεργασία)

Φάση Α': Στρατηγικός Σχεδιασμός

Η κατανομή του προσωπικού συγκεντρώνεται ανά κατηγορία θέσης και όσο αναφορά τις προβλεπόμενες και υφιστάμενες θέσεις αυτών φαίνεται στον παρακάτω πίνακα και στα διαγράμματα. Η συντριπτική πλειονότητα των θέσεων του προσωπικού στο Δήμο Τεμπών αφορά τις Τακτικές Θέσεις τόσο στις προβλεπόμενες, όσο και στις υφιστάμενες θέσεις με παρόμοια ποσοστά στις δύο κατηγορίες θέσεων. Αν δούμε δε το ποσοστό των υφιστάμενων προς τις προβλεπόμενες θέσεις παρατηρούμε ότι το ποσοστό κυμαίνεται στο 47,49% για το γενικό σύνολο και μάλιστα είναι λίγο χαμηλότερο για τις τακτικές θέσεις, στο 45%.

ΚΑΤΗΓΟΡΙΑ ΘΕΣΗΣ	ΠΡΟΒΛΕΠΟΜΕΝΕΣ ΟΕΥ	ΥΦΙΣΤΑΜΕΝΕΣ 2024	ΥΦΙΣΤΑΜΕΝΕΣ/ ΠΡΟΒΛΕΠΟΜΕΝΕΣ (%)
ΘΕΣΕΙΣ ΕΙΔΙΚΟΥ ΠΡΟΣΩΠΙΚΟΥ	7	4	57,14
ΤΑΚΤΙΚΕΣ ΘΕΣΕΙΣ ΜΕ ΣΧΕΣΗ ΕΡΓΑΣΙΑΣ ΔΗΜΟΣΙΟΥ ΔΙΚΑΙΟΥ	151	68	45,03
ΘΕΣΕΙΣ ΜΕ ΣΧΕΣΗ ΕΡΓΑΣΙΑΣ ΙΔΙΩΤΙΚΟΥ ΔΙΚΑΙΟΥ ΑΟΡΙΣΤΟΥ ΧΡΟΝΟΥ (ΙΔΑΧ)	21	13	61,9
ΓΕΝΙΚΟ ΣΥΝΟΛΟ	179	85	47,49

Πίνακας 41: Κατανομή Προσωπικού ανά κατηγορία θέσης και ανά Προβλεπόμενες και Υφιστάμενες θέσεις στο Δήμο Τεμπών (Πηγή: Δήμος Τεμπών και ίδια επεξεργασία)



Γράφημα 8: Ποσοστιαία Κατανομή Προβλεπόμενου Προσωπικού ανά κατηγορία θέσης στο Δήμο Τεμπών (Πηγή: Δήμος Τεμπών και ίδια επεξεργασία)

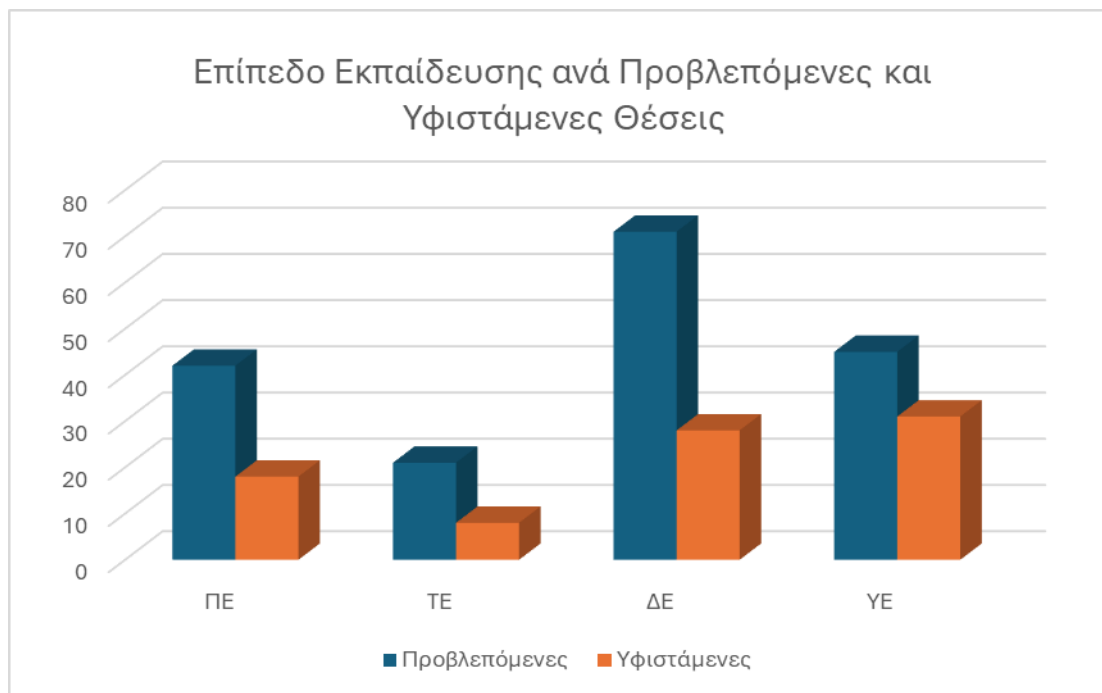


Γράφημα 9: Ποσοστιαία Κατανομή Υφιστάμενου Προσωπικού ανά κατηγορία θέσης στο Δήμο Τεμπών (Πηγή: Δήμος Τεμπών και ίδια επεξεργασία)

Σε σχέση με το **επίπεδο εκπαίδευσης** του προσωπικού, όπως φαίνεται στον πίνακα και το διάγραμμα που ακολουθούν, το μεγαλύτερο ποσοστό στις προβλεπόμενες θέσεις είναι Δ.Ε. με 39,66% και ακολουθούν τα άτομα Υ.Ε. με ποσοστό 25,14%. Όσο αναφορά στις υφιστάμενες θέσεις το μεγαλύτερο ποσοστό είναι Υ.Ε. με 36,47% και ακολουθούν τα άτομα Δ.Ε. με 32,94%. Τα άτομα Π.Ε ακολουθούν με ποσοστό 23,46% στις προβλεπόμενες θέσεις και 21,18% στις υφιστάμενες με τα άτομα Τ.Ε. να έχουν αντίστοιχα ποσοστά 11,73% και 9,41%.

ΚΑΤΗΓΟΡΙΑ ΘΕΣΗΣ (Προβλεπόμενες ΟΕΥ)	ΠΕ	ΤΕ	ΔΕ	ΥΕ	ΣΥΝΟΛΟ
ΘΕΣΕΙΣ ΕΙΔΙΚΟΥ ΠΡΟΣΩΠΙΚΟΥ	7	0	0	0	7
ΤΑΚΤΙΚΕΣ ΘΕΣΕΙΣ ΜΕ ΣΧΕΣΗ ΕΡΓΑΣΙΑΣ ΔΗΜΟΣΙΟΥ ΔΙΚΑΙΟΥ	33	20	63	35	151
ΘΕΣΕΙΣ ΜΕ ΣΧΕΣΗ ΕΡΓΑΣΙΑΣ ΙΔΙΩΤΙΚΟΥ ΔΙΚΑΙΟΥ ΑΟΡΙΣΤΟΥ ΧΡΟΝΟΥ (ΙΔΑΧ)	2	1	8	10	21
ΓΕΝΙΚΟ ΣΥΝΟΛΟ	42	21	71	45	179
ΚΑΤΗΓΟΡΙΑ ΘΕΣΗΣ (Υφιστάμενες 2024)	ΠΕ	ΤΕ	ΔΕ	ΥΕ	ΣΥΝΟΛΟ
ΘΕΣΕΙΣ ΕΙΔΙΚΟΥ ΠΡΟΣΩΠΙΚΟΥ	4	0	0	0	4
ΤΑΚΤΙΚΕΣ ΘΕΣΕΙΣ ΜΕ ΣΧΕΣΗ ΕΡΓΑΣΙΑΣ ΔΗΜΟΣΙΟΥ ΔΙΚΑΙΟΥ	12	7	23	26	68
ΘΕΣΕΙΣ ΜΕ ΣΧΕΣΗ ΕΡΓΑΣΙΑΣ ΙΔΙΩΤΙΚΟΥ ΔΙΚΑΙΟΥ ΑΟΡΙΣΤΟΥ ΧΡΟΝΟΥ (ΙΔΑΧ)	2	1	5	5	13
ΓΕΝΙΚΟ ΣΥΝΟΛΟ	18	8	28	31	85

Πίνακας 42: Εκπαιδευτικό Επίπεδο Προσωπικού ανά Κατηγορία Θέσης στο Δήμο Τεμπών (Πηγή: Δήμος Τεμπών και ίδια επεξεργασία)



Γράφημα 10: Επίπεδο Εκπαίδευσης Προσωπικού ανά Προβλεπόμενες και Υφιστάμενες Θέσεις στο Δήμο Τεμπών (Πηγή Δήμος Τεμπών και ίδια επεξεργασία)

Με βάση το σχέδιο για τον «Πολυετή Προγραμματισμό προσλήψεων του Δήμου Τεμπών για το διάστημα 2024-2027 που εγκρίθηκε από το Δημοτικό Συμβούλιο με την απόφαση 23/2023 και στάλθηκε προς το Υπουργείο Εσωτερικών, προτείνεται η στελέχωση με 10 μόνιμες θέσεις για την τετραετία 2024-2027, 4 μόνιμες θέσεις για το 2024, 1 μόνιμη θέση για το 2025, 4 μόνιμες θέσεις για το 2026 και μια μόνιμη θέση για το 2027, όπως φαίνεται στον παρακάτω πίνακα.

Έτος	Προγραμματισμός Προσλήψεων
2024	(1) μία θέση ΔΕ Διοικητικού -Λογιστικού, λόγω συνταξιοδότησης υπαλλήλου
	(1) μία θέση ΠΕ Διοικητικού-Οικονομικού, λόγω σωρευμένων υπηρεσιακών αναγκών, από έλλειψη προσωπικού
	(1) μία θέση ΙΔΑΧ ΥΕ Εργατών Καθαριότητας εξωτερικών χώρων, λόγω συνταξιοδότησης υπαλλήλου
	(1) μία θέση ΠΕ Φυσικής Αγωγής
2025	(1) μία θέση ΔΕ Οδηγών, λόγω συσσωρευμένων υπηρεσιακών αναγκών από έλλειψη προσωπικού
2026	(1) μία θέση ΤΕ Διοικητικού -Λογιστικού, λόγω συσσωρευμένων υπηρεσιακών αναγκών από έλλειψη προσωπικού
	(3) τρεις θέσεις ΥΕ προσωπικού καθαριότητας εξωτερικών χώρων, λόγω κινητικότητας υπαλλήλων
2027	(1) μία θέση ΔΕ Διοικητικού Λογιστικού, λόγω συνταξιοδότησης υπαλλήλου
ΣΥΝΟΛΟ	10 (2 ΠΕ, 1 ΤΕ, 3 ΔΕ και 4 ΥΕ)

Πίνακας 43: Προγραμματισμός προσλήψεων του Δήμου Τεμπών για την περίοδο 2024-2027 (Πηγή: Δήμος Τεμπών)



Συμπερασματικά, από την ανάλυση των στοιχείων που αφορούν τη στελέχωση του Δήμου Τεμπών που προηγήθηκε, καθώς και από τα ερωτηματολόγια που συμπληρώθηκαν από τους αρμόδιους φορείς των υπηρεσιών του Δήμου, προκύπτει έντονο ζήτημα υποστελέχωσης και έλλειψης προσωπικού στις περισσότερες ειδικότητες και επίπεδα εκπαίδευσης, με συνακόλουθο αποτέλεσμα την συσσώρευση εργασιών και την αδυναμία εκτέλεσης εργασιών του Δήμου και εξυπηρέτησης των πολιτών. Υπάρχουν μάλιστα Γραφεία συγκεκριμένων Τμημάτων Υπηρεσιών που παρόλο που προβλέπεται η λειτουργία τους στον εγκεκριμένο ΟΕΥ παραμένουν ανενεργά, λόγω έλλειψης προσωπικού. Η μη κάλυψη των θέσεων οφείλεται γενικά στους περιορισμένους οικονομικούς πόρους και στην καθυστέρηση της διαδικασίας προσλήψεων λόγω των εθνικών δεσμεύσεων και των εγγενών προβλημάτων της διαδικασίας επιλογής προσωπικού. Ως ειδικότερα ζητήματα καταγράφονται οι σημαντικές ελλείψεις σε συγκεκριμένες επιστημονικές και επαγγελματικές ειδικότητες, που θα μπορούσαν να συμβάλλουν πολλαπλασιαστικά σε κρίσιμους τομείς, όπως η εξεύρεση πόρων και χρηματοδοτικών εργαλείων, καθώς και η απουσία επιμορφωτικών προγραμμάτων, ιδιαίτερα σε ότι αναφορά την ενσωμάτωση και χρήση νέων τεχνολογιών και εφαρμογών για τη βελτίωση της αποδοτικότητας του έργου των υπαλλήλων. Θα πρέπει επομένως τα επόμενα χρόνια ο Δήμος να προχωρήσει:

- στην τροποποίηση του ΟΕΥ που να περιλαμβάνει την αναδιάρθρωση των υπηρεσιών και των προβλεπόμενων θέσεων προσωπικού, ώστε να επιτευχθεί κατά το δυνατόν μια αποδοτικότερη κατανομή αρμοδιοτήτων με βάση το υπάρχον προσωπικό,
- στην πρόσληψη προσωπικού, μόνιμου σε μακροπρόθεσμο ορίζοντα, αλλά και ΙΔΟΧ για την κάλυψη άμεσων αναγκών, με ιδιαίτερη στόχευση σε συγκεκριμένες επιστημονικές και επαγγελματικές ειδικότητες
- στην συμμετοχή του προσωπικού του Δήμου σε προγράμματα κατάρτισης και επιμόρφωσης για την βελτίωση της αποτελεσματικότητας και αποδοτικότητας του.



A.2.4. ΥΛΙΚΟΤΕΧΝΙΚΗ ΥΠΟΔΟΜΗ ΔΗΜΟΥ

A.2.4.1. Οχήματα

Ο Δήμος Τεμπών διαθέτει έναν σημαντικό αριθμό από επιβατικά, φορτηγά, απορριμματοφόρα, και μηχανήματα έργου όπως παρουσιάζονται αναλυτικά στον παρακάτω πίνακα:

A/A	Εργοστάσιο Κατασκευής	Τύπος	Είδος	Αριθμός Κυκλοφορίας	Παρατηρήσεις
1	FIAT	CHINCUECHENTO	Επιβατικά	ΚΗΙ 8193	
2	HYUNDAI	MATRIX	Επιβατικά	ΚΗΥ 8126	
3	HYUNDAI	MATRIX	Επιβατικά	ΚΗΥ 8128	
4	TOYOTA	YARIS	Επιβατικά	ΚΗΗ 6661	
5	KIA	CEED	Επιβατικά	ΚΗΗ 1539	
6	FIAT	IVECO	Λεωφορεία	ΚΗΥ 8106	
7	HYUNDAI	H1	Λεωφορεία Mini bus (9 θέσεων)	ΚΗΥ 8182	
8	MERCEDES	AGTROS G18	Απορριμματοφόρο	ΚΗΗ 1407	από ΦΟΔΣΑ
9	MERCEDES	AGTROS G18	Απορριμματοφόρο	ΚΗΗ 1409	από ΦΟΔΣΑ
10	VOLVO	FL L 42 14N3 5.8	Απορριμματοφόρο	ΚΗΗ 1416	από ΦΟΔΣΑ
11	MERCEDES	1523	Απορριμματοφόρο	ΚΗΥ 8011	
12	MERCEDES	2024	Απορριμματοφόρο	ΚΗΥ 8032	
13	DAF TRUCKS	LF 320 FA	Απορριμματοφόρο	ΚΗΗ 8653	
14	MERCEDES		Απορριμματοφόρο	ΚΗΗ 1547	
15	MERCEDES	1522	Ανακύκλωση	ΚΗΗ 1523	
16	BUCHER-GUYER AG	CITY CAT 2020	Αναρροφητικό Σάρωθρο	ΜΕ 107994	δεν κινείται
17	TECMET A.E.B.E.	DAF	Καδοπλυντήριο	ΜΕ 140640	
18	MAZDA		Φορτηγά Ημιφορτηγά Ανοικτά 4x4	ΚΗΗ 1442	
19	NISSAN	PICK UP	Φορτηγά Ημιφορτηγά Ανοικτά 4x4	ΚΗΗ 1448	
20	IVECO		Φορτηγό	ΚΗΙ 8191	από ΦΟΔΣΑ
21	MERCEDES	814	Φορτηγό	ΚΗΥ 8149	
22	KOMATSU	W 892	Εκσκαφέας Φορτωτής	ΜΕ 116760	
23	Volvo	3500	Διαμορφωτής Γαιών	ΜΕ 89495	
24	KOMATSU		Διαμορφωτής Γαιών	ΜΕ 116761	
25	RAM AMBIENTE		Πολυμηχανήματα	ΜΕ 102156	από ΦΟΔΣΑ
26	MAGIRUS DEUTZ		Πυροσβεστικά	ΜΕ 107993	
27	ISUZU	ATFR	Κοινό μη ανατρεπόμενο	ΚΗΗ 8648	
28	TOYOTA		Φορτηγό Κοινό μη ανατρεπόμενο	ΚΤΥ 1415	



Φάση Α': Στρατηγικός Σχεδιασμός

29	FORD WERKE AG	ΑΝΟΙΚΤΟ	Κοινό μη ανατρεπόμενο	ΚΗΗ 7051	ΔΕΥΑΤ
30	MERCEDES	N1	Κοινό μη ανατρεπόμενο	ΚΗΗ 7052	ΔΕΥΑΤ (επιστροφή στο Δήμο)
31	TOYOTA	HILUX	Φορτηγό ανοικτό 4x4	ΚΤΥ 1416	ΔΕΥΑΤ
32	OPEL	ASTRA	Φορτηγά Ημιφορτηγά Κλειστά	ΚΗΙ 8199	ΔΕΥΑΤ (επιστροφή στο Δήμο)
33	MAZDA	B2600	Φορτηγά Ημιφορτηγά Ανοικτά 4x4	ΚΗΥ 8017	ΔΕΥΑΤ
34	FORD	RANGER	Φορτηγά Ημιφορτηγά Ανοικτά 4x4	ΚΗΥ 8057	ΔΕΥΑΤ
35	TOYOTA	PICK UP	Φορτηγά Ημιφορτηγά Ανοικτά 4x4	ΚΗΥ 8120	ΔΕΥΑΤ (επιστροφή στο Δήμο)
36	FORD	TRANSIT 2000cm3	Φορτηγά Ημιφορτηγά Κλειστά	ΚΗΥ 8625	ΔΕΥΑΤ (επιστροφή στο Δήμο)
37	OPEL	CORSA	Φορτηγά Ημιφορτηγά Κλειστά	ΡΙΖ 6075	ΔΕΥΑΤ (επιστροφή στο Δήμο)
38	KOMATSU	W 892	Εκσκαφέας Φορτωτής	ΜΕ 57223	ΔΕΥΑΤ
39	KOMATSU	W 892	Εκσκαφέας Φορτωτής	ΜΕ 57250	ΔΕΥΑΤ

Πίνακας 44: Υφιστάμενα οχήματα του Δήμου Τεμπών (Πηγή: Μητρώο οχημάτων Δήμου Τεμπών)

Όπως προκύπτει ο Δήμος Τεμπών διαθέτει σήμερα συνολικά 39 οχήματα που μπορούν να χρησιμοποιηθούν για διαφορετικές εργασίες, καλύπτοντας σε αρκετά μεγάλο βαθμό τις ανάγκες μετακινήσεων και εργασιών των Υπηρεσιών και αιρετών οργάνων του. Η συντήρηση των οχημάτων γίνεται τακτικά και η κατάσταση τους κρίνεται γενικά ικανοποιητική.

Τα τελευταία χρόνια αποσύρθηκαν συνολικά 9 οχήματα, τα οποία φαίνονται στον παρακάτω πίνακα, και για τα οποία θα πρέπει να εξεταστεί η ανάγκη αντικατάστασης τους τα επόμενα χρόνια, προκειμένου ο Δήμος Τεμπών να εξασφαλίσει την επιχειρησιακή του ετοιμότητα ως προς την εκτέλεση των αντίστοιχων υπηρεσιών/λειτουργιών.

A/A	Εργοστάσιο Κατασκευής	Τύπος	Είδος	Αριθμός Κυκλοφορίας	Παρατηρήσεις
1	MERCEDES	1622	Απορριμματοφόρο	ΚΗΟ 9611	ΑΠΟΣΥΡΣΗ
2	MERCEDES	1317	Απορριμματοφόρο	ΚΗΟ 9632	ΑΠΟΣΥΡΣΗ
3	MERCEDES	1726	Πλυντήριο	ΚΗΟ 9747	ΑΠΟΣΥΡΣΗ
4	NISSAN	CAB STAR	Απορριμματοφόρο	ΚΗΥ 8098	ΑΠΟΣΥΡΣΗ
5	MERCEDES	ACTROS 1831	Απορριμματοφόρο	ΚΗΥ 8139	ΑΠΟΣΥΡΣΗ



Φάση Α': Στρατηγικός Σχεδιασμός

6	MAZDA	B2600	Φορτηγά Ημιφορτηγά Ανοικτά 4x4	KHY 8033	ΑΠΟΣΥΡΣΗ
7	MAGIRUS DEUTZ		Πυροσβεστικά	ME 89539	ΑΠΟΣΥΡΣΗ
8	RAM AMBIENTE		Πολυμηχανήματα	ME 95497	ΑΠΟΣΥΡΣΗ
9	STAYER	Πυροσβεστικό	Πυροσβεστικά		ΑΠΟΣΥΡΣΗ

Πίνακας 45: Οχήματα του Δήμου Τεμπών που αποσύρθηκαν τα τελευταία χρόνια (Πηγή: Μητρώο οχημάτων Δήμου Τεμπών)

Τέλος, σημειώνεται η ανάγκη συνεχούς ανανέωσης του στόλου των οχημάτων του Δήμου με πιο νέας τεχνολογίας οχήματα που θα είναι περισσότερο αποδοτικά από άποψη κατανάλωσης, κόστους λειτουργίας και αποτελεσματικότητας έργου και θα έχουν υψηλότερες προδιαγραφές ασφαλείας.

A.2.4.2. Ακίνητη Περιουσία

Οι Διοικητικές Υπηρεσίες του Δήμου Τεμπών στεγάζονται κυρίως στο δημαρχείο στο Μακρυχώρι αλλά και στα δημοτικά καταστήματα των υπόλοιπων Δημοτικών Κοινοτήτων, ενώ στο σύνολο των Τοπικών Κοινοτήτων υπάρχουν κτίρια που εξυπηρετούν διαφορετικές ανάγκες του Δήμου.

Στους επόμενους Πίνακες αποτυπώνονται τα κτίρια/εγκαταστάσεις του Δήμου Τεμπών με κατηγορίες χρήσης κατά σειρά «ΔΗΜΟΣΙΑ ΥΠΗΡΕΣΙΑ», «ΚΟΙΝΩΝΙΚΗ ΠΡΟΝΟΙΑ», «ΠΟΛΙΤΙΣΜΟΣ-ΨΥΧΑΓΩΓΙΑ», «ΝΟΣΗΛΕΥΤΗΡΙΟ», «ΕΚΠΑΙΔΕΥΤΗΡΙΟ» ΚΑΙ «ΑΛΛΕΣ ΧΡΗΣΕΙΣ» με τα βασικά χαρακτηριστικά τους:

A/A	Διεύθυνση	Ειδικός Προσδιορισμός	Στοιχεία Χρήστη	Ιδιοκτησιακό Καθεστώς	Μέγιστος Αριθμός Προσώπων	Περίοδος Μελέτης / Κατασκευής
1	ΜΑΚΡΥΧΩΡΙ	Δημαρχείο	Δ.ΤΕΜΠΩΝ	Δημοτικό	10-100	1985-1994
2	ΓΟΝΝΟΙ	Δημ.Κατάστημα	Δ.ΤΕΜΠΩΝ-ΚΕΠ-Παιδ. Σταθμός-Κέντρο Κοιν.	Δημοτικό	10-100	1995<
3	ΣΥΚΟΥΡΙΟ	Δημ.Κατάστημα	Δ.ΤΕΜΠΩΝ-ΔΕΥΑΤ	Δημοτικό	10-100	<1959
4	ΠΥΡΓΕΤΟΣ	Δημ.Κατάστημα	Δ.ΤΕΜΠΩΝ - Αγρ. Συνετ. Πυργετού - Γρ. Κτηματ.	Δημοτικό	10-100	1985-1994
5	ΑΜΠΕΛΑΚΙΑ	Δημ.Κατάστημα	Δ.ΤΕΜΠΩΝ-Αγρ. Ιατρείο-Βιβλιοθ.	Δημοτικό	10-100	1959-1984
6	ΣΠΗΛΙΑ	Κοιν.Κατάστημα (μη χρησιμοπ.)	Δ.ΤΕΜΠΩΝ	Δημοτικό	<10	<1959
7	ΚΟΥΛΟΥΡΑ	Κοιν.Κατάστημα (μη χρησιμοπ.)	Δ.ΤΕΜΠΩΝ-ΚΥΕ (Καφενείο)-Αγρ. Ιατρείο	Δημοτικό	10-100	1995<



Φάση Α': Στρατηγικός Σχεδιασμός

8	ΡΑΨΑΝΗ	Κοιν.Κατάστημα	Δ.ΤΕΜΠΩΝ-ΚΥΕ (Καφενείο)- Δημ.Βιβλιοθήκη- Γρ.Τοπ. Συμβουλίου	Δημοτικό	10-100	<1959
9	ΚΡΑΝΙΑ	Κοιν.Κατάστημα	Δ.ΤΕΜΠΩΝ-ΚΥΕ (Καφενείο)	Δημοτικό	10-100	1985-1994
10	ΑΙΓΑΝΗ	Κοιν.Κατάστημα (μη χρησιμοπ.)	Δ.ΤΕΜΠΩΝ	Δημοτικό	<10	1995<
11	ΜΑΚΡΥΧΩΡΙ	ΚΕΠ	Δ.ΤΕΜΠΩΝ	Δημοτικό	<10	<1959
12	ΣΥΚΟΥΡΙΟ	ΚΕΠ	Δ.ΤΕΜΠΩΝ	ΙΔΙΩΤΙΚΟ	10-100	1995<
13	ΝΕΣΣΩΝΑΣ	Κοιν.Κατάστημα	Δ.ΤΕΜΠΩΝ-ΚΥΕ (Καφενείο)	Δημοτικό	10-100	<1959
14	ΠΟΥΡΝΑΡΙ	Κοιν.Κατάστημα	Δ.ΤΕΜΠΩΝ	Δημοτικό	10-100	1959-1984
15	ΟΣΣΑ	Κοιν.Κατάστημα	Δ.ΤΕΜΠΩΝ- Αγρ. Ιατρείο	Δημοτικό	10-100	<1959
16	ΕΥΑΓΓΕΛΙΣΜΟΣ	Κοιν.Κατάστημα (μη χρησιμοπ.)	Δ.ΤΕΜΠΩΝ	Δημοτικό	10-100	1959-1984
17	ΓΥΡΤΩΝΗ	Κοιν.Κατάστημα (μη χρησιμοπ.)	Δ.ΤΕΜΠΩΝ	Δημοτικό	<10	1959-1984
18	ΚΑΛΟΧΩΡΙ	Κοιν.Κατάστημα	Δ.ΤΕΜΠΩΝ	Δημοτικό	<10	1959-1984
19	ΕΛΑΤΕΙΑ	Κοιν.Κατάστημα	Δ.ΤΕΜΠΩΝ	Δημοτικό	<10	1959-1984
20	ΠΑΡΑΠΟΤΑΜΟΣ	Κοιν.Κατάστημα	Δ.ΤΕΜΠΩΝ- Αγρ.Ιατρείο	Δημοτικό	<10	1959-1984
21	ΚΑΛΛΙΠΕΥΚΗ	Κοιν.Κατάστημα	Δ.ΤΕΜΠΩΝ- Αγρ.Ιατρείο- Σύλλογοι	Δημοτικό	<10	1985-1994
22	ΙΤΕΑ	Κοιν.Κατάστημα	Δ.ΤΕΜΠΩΝ- Αγρ.Ιατρείο	Δημοτικό	<10	1995<
23	ΜΑΚΡΥΧΩΡΙ	Αμαξοστάσιο	Δ.ΤΕΜΠΩΝ	Δημοτικό	<10	1995<
24	ΣΥΚΟΥΡΙΟ	Αμαξ.-Αποθήκη	Δ.ΤΕΜΠΩΝ	Δημοτικό	<10	1959-1984

Πίνακας 46: Κτιριακές εγκαταστάσεις κατηγορίας χρήσης «ΔΗΜΟΣΙΑ ΥΠΗΡΕΣΙΑ» του Δήμου Τεμπών (Πηγή Δήμος Τεμπών (ΟΑΣΠ) και ίδια επεξεργασία)

A/A	Διεύθυνση	Ειδικός Προσδιορισμός	Στοιχεία Χρήση	Ιδιοκτησιακό Καθεστώς	Μέγιστος Αριθμός Προσώπων	Περίοδος Μελέτης / Κατασκευής
1	ΑΙΓΑΝΗ	Κ.Α.Π.Η.	Δ.ΤΕΜΠΩΝ	ΙΔΙΩΤΙΚΟ	<10	<1959
2	ΠΥΡΓΕΤΟΣ	Κ.Α.Π.Η.	Δ.ΤΕΜΠΩΝ- Κατοικία	ΙΔΙΩΤΙΚΟ	10-100	1959-1984
3	ΜΑΚΡΥΧΩΡΙ	Κ.Α.Π.Η.	Δ.ΤΕΜΠΩΝ	ΙΔΙΩΤΙΚΟ	10-100	<1959
4	ΡΑΨΑΝΗ	Κ.Α.Π.Η.	Δ.ΤΕΜΠΩΝ-ΚΥΕ (Καφενείο)	Δημοτικό	10-100	1985-1994
5	ΜΑΚΡΥΧΩΡΙ	Βρεφονηπιακός Σταθμός	Δ.ΤΕΜΠΩΝ	Δημοτικό	10-100	1995<
6	ΠΥΡΓΕΤΟΣ	Παιδικός Σταθμός	Δ.ΤΕΜΠΩΝ	Δημοτικό	10-100	1995<
7	ΣΥΚΟΥΡΙΟ	Παιδικός Σταθμός	Δ.ΤΕΜΠΩΝ	Δημοτικό	10-100	<1959

Πίνακας 47: Κτιριακές εγκαταστάσεις κατηγορίας χρήσης «ΚΟΙΝΩΝΙΚΗ ΠΡΟΝΟΙΑ» του Δήμου Τεμπών (Πηγή Δήμος Τεμπών (ΟΑΣΠ) και ίδια επεξεργασία)

A/A	Όνομα- Διεύθυνση	Ειδικός Προσδιορισμός	Στοιχεία Χρήση	Ιδιοκτησιακό Καθεστώς	Μέγιστος Αριθμός Προσώπων	Περίοδος Μελέτης/ Κατασκευής
-----	------------------	-----------------------	----------------	-----------------------	---------------------------	------------------------------



Φάση Α': Στρατηγικός Σχεδιασμός

1	ΚΟΙΝΟΤΙΚΟ ΚΑΤΑΣΤΗΜΑ ΚΥΨΕΛΟΧΩΡΙΟΥ	Καφενείο	ΙΔΙΩΤΗΣ	Δημοτικό	10-100	<1959
2	ΚΟΙΝΟΤΙΚΟ ΚΑΤΑΣΤΗΜΑ ΚΑΛΟΧΩΡΙΟΥ	Καφενείο	ΙΔΙΩΤΗΣ	Δημοτικό	10-100	<1959
3	ΚΟΙΝΟΤΙΚΟ ΚΑΤΑΣΤΗΜΑ (ΚΑΦΕΝΕΙΟ ΚΥΕ) ΙΤΕΑΣ	Καφενείο	ΙΔΙΩΤΗΣ	Δημοτικό	<10	1995<
4	ΛΑΟΓΡΑΦΙΚΟ ΜΟΥΣΕΙΟ ΡΑΨΑΝΗΣ	Μουσείο	Δ.ΤΕΜΠΩΝ	Δημοτικό	10-100	<1959
5	ΛΑΟΓΡΑΦΙΚΟ ΜΟΥΣΕΙΟ ΣΥΚΟΥΡΙΟΥ	Μουσείο	Δ.ΤΕΜΠΩΝ	Δημοτικό	10-100	<1959
6	ΚΤΗΡΙΟ ΠΟΛΙΤΙΣΤΙΚΟΥ ΣΥΛΛΟΓΟΥ ΚΑΣΤΡΙ ΛΟΥΤΡΟΥ	Τουριστικό Περίπτερο	Δ.ΤΕΜΠΩΝ	Δημοτικό	<10	1995<
7	ΤΟΥΡΙΣΤΙΚΟ ΠΕΡΙΠΤΕΡΟ ΑΜΠΕΛΑΚΙΩΝ	Τουριστικό Περίπτερο	Δ.ΤΕΜΠΩΝ	Δημοτικό	<10	1995<
8	ΔΗΜΟΤΙΚΗ ΒΙΒΛΙΟΘΗΚΗ ΣΥΚΟΥΡΙΟΥ	Βιβλιοθήκη	Δ.ΤΕΜΠΩΝ-Αίθουσα Πολλαπλών Χρήσεων	Δημοτικό	10-100	1995<
9	ΔΗΜΟΤΙΚΗ ΠΙΝΑΚΟΘΗΚΗ ΓΟΝΝΩΝ	Πινακοθήκη	Δ.ΤΕΜΠΩΝ	Δημοτικό	10-100	<1959
10	ΠΝΕΥΜΑΤΙΚΟ ΚΕΝΤΡΟ ΠΥΡΓΕΤΟΥ	Πολιτιστικό Κέντρο	Δ.ΤΕΜΠΩΝ	Δημοτικό	10-100	<1959
11	ΚΤΗΡΙΟ ΠΟΛΙΤΙΣΤΙΚΟΥ ΣΥΛΛΟΓΟΥ ΓΟΝΝΩΝ	Πολιτιστικό Κέντρο	Δ.ΤΕΜΠΩΝ	Δημοτικό	10-100	<1959
12	ΑΝΑΨΥΚΤΗΡΙΟ ΚΡΑΝΙΑΣ (ΧΟΡΟΣΤΑΣΙ)	Αναψυκτήριο	Πολιτιστικός Σύλλογος Κρανιάς	Δημοτικό	<10	1985-1994
13	ΚΤΗΡΙΟ ΜΟΥΣΙΚΗΣ ΣΧΟΛΗΣ	Πολιτιστικό Κέντρο	Δ.ΤΕΜΠΩΝ	Δημοτικό	10-100	1959-1984
14	ΚΤΗΡΙΟ ΠΡΩΗΝ ΕΙΡΗΝΟΔΙΚΕΙΟΥ ΣΥΚΟΥΡΙΟΥ	Πολιτιστικό Κέντρο	Δ.ΤΕΜΠΩΝ	Δημοτικό	10-100	1959-1984
15	ΠΡΩΗΝ ΔΗΜΟΤΙΚΟ ΣΧΟΛΕΙΟ ΕΛΙΑΣ	Πολιτιστικό Κέντρο	Δ.ΤΕΜΠΩΝ	Δημοτικό	<10	<1959
16	ΠΑΛΑΙΟ ΚΟΙΝΟΤΙΚΟ ΚΑΤΑΣΤΗΜΑ	Πολιτιστικό Κέντρο	Δ.ΤΕΜΠΩΝ	Δημοτικό	<10	1959-1984
17	ΑΠΟΔΥΤΗΡΙΑ ΠΟΔΟΣΦΑΙΡΙΚΟΥ ΓΗΠΕΔΟΥ ΕΛΑΤΕΙΑΣ	Αθλητικό Κέντρο	Δ.ΤΕΜΠΩΝ	Δημοτικό	<10	1959-1984
18	ΑΠΟΔΥΤΗΡΙΑ ΠΟΔΟΣΦΑΙΡΙΚΟΥ ΓΗΠΕΔΟΥ ΜΑΚΡΥΧΩΡΙΟΥ	Αθλητικό Κέντρο	Δ.ΤΕΜΠΩΝ	Δημοτικό	<10	1985-1994
19	ΑΠΟΔΥΤΗΡΙΑ ΠΟΔΟΣΦΑΙΡΙΚΟΥ ΓΗΠΕΔΟΥ ΣΥΚΟΥΡΙΟΥ	Αθλητικό Κέντρο	Δ.ΤΕΜΠΩΝ	Δημοτικό	<10	1959-1984
20	ΑΠΟΔΥΤΗΡΙΑ ΠΟΔΟΣΦΑΙΡΙΚΟΥ ΓΗΠΕΔΟΥ ΠΥΡΓΕΤΟΥ	Αθλητικό Κέντρο	Δ.ΤΕΜΠΩΝ	Δημοτικό	<10	1985-1994



Φάση Α': Στρατηγικός Σχεδιασμός

21	ΑΠΟΔΥΤΗΡΙΑ ΠΟΔΟΣΦΑΙΡΙΚΟΥ ΓΗΠΕΔΟΥ ΡΑΨΑΝΗΣ	Αθλητικό Κέντρο	Δ.ΤΕΜΠΩΝ	Δημοτικό	<10	1985-1994
22	ΚΛΕΙΣΤΟ ΓΥΜΝΑΣΤΗΡΙΟ ΠΥΡΓΕΤΟΥ	Γυμναστήριο	Δ.ΤΕΜΠΩΝ	Δημοτικό	10-100	1995<
23	ΔΗΜΟΤΙΚΟ ΓΥΜΝΑΣΤΗΡΙΟ ΓΟΝΝΩΝ	Γυμναστήριο	Δ.ΤΕΜΠΩΝ	Δημοτικό	10-100	1959-1984
24	ΔΗΜΟΤΙΚΟ ΓΥΜΝΑΣΤΗΡΙΟ ΣΥΚΟΥΡΙΟΥ	Γυμναστήριο	Δ.ΤΕΜΠΩΝ	Δημοτικό	<10	1995<

Πίνακας 48: Κτιριακές εγκαταστάσεις κατηγορίας χρήσης «ΠΟΛΙΤΙΣΜΟΣ -ΨΥΧΑΓΩΓΙΑ» του Δήμου Τεμπών (Πηγή Δήμος Τεμπών (ΟΑΣΠ) και ίδια επεξεργασία)

A/A	Όνομα-Διεύθυνση	Στοιχεία Χρήστη	Ιδιοκτησιακό Καθεστώς	Μέγιστος Αριθμός Προσώπων	Περίοδος Μελέτης/ Κατασκευής
1	ΑΓΡΟΤΙΚΟ ΙΑΤΡΕΙΟ ΜΕΣΑΓΓΑΛΩΝ	Δ.ΤΕΜΠΩΝ	Δημοτικό	10-100	1995<
2	ΑΓΡΟΤΙΚΟ ΙΑΤΡΕΙΟ ΣΥΚΟΥΡΙΟΥ	Δ.ΤΕΜΠΩΝ	Δημοτικό	10-100	<1959
3	ΑΓΡΟΤΙΚΟ ΙΑΤΡΕΙΟ ΡΑΨΑΝΗΣ	Δ.ΤΕΜΠΩΝ	Δημοτικό	<10	1985-1994
4	ΑΓΡΟΤΙΚΟ ΙΑΤΡΕΙΟ ΚΡΑΝΙΑΣ	Δ.ΤΕΜΠΩΝ	Δημοτικό	<10	1985-1994
5	ΑΓΡΟΤΙΚΟ ΙΑΤΡΕΙΟ ΑΙΓΑΝΗΣ	Δ.ΤΕΜΠΩΝ	Δημοτικό	<10	1985-1994
6	ΑΓΡΟΤΙΚΟ ΙΑΤΡΕΙΟ ΧΕΙΜΑΔΙΟΥ	Δ.ΤΕΜΠΩΝ	Δημοτικό	<10	<1959
7	ΠΕΡΙΦΕΡΕΙΑΚΟ ΙΑΤΡΕΙΟ ΜΑΚΡΥΧΩΡΙΟΥ	ΓΕΝΙΚΟ ΝΟΣΟΚΟΜΕΙΟ ΛΑΡΙΣΑΣ	Δημοτικό	<10	1995<
8	ΚΕΝΤΡΟ ΥΓΕΙΑΣ ΓΟΝΝΩΝ	ΓΕΝΙΚΟ ΝΟΣΟΚΟΜΕΙΟ ΛΑΡΙΣΑΣ	Δημοτικό	10-100	1959-1984

Πίνακας 49: Κτιριακές εγκαταστάσεις κατηγορίας χρήσης «ΝΟΣΗΛΕΥΤΗΡΙΟ» του Δήμου Τεμπών (Πηγή Δήμος Τεμπών (ΟΑΣΠ) και ίδια επεξεργασία)

A/A	Όνομα-Διεύθυνση	Ειδική Χρήση	Στοιχεία Χρήστη	Ιδιοκτησιακό Καθεστώς	Μέγιστος Αριθμός Προσώπων	Περίοδος Μελέτης/ Κατασκευής
1	ΓΥΜΝΑΣΙΟ - ΛΥΚΕΙΟ ΠΥΡΓΕΤΟΥ	Αίθ. Διδασκαλίας	Δ.ΤΕΜΠΩΝ	Δημοτικό	10-100	1985-1994
2	ΔΗΜΟΤΙΚΟ ΣΧΟΛΕΙΟ ΓΟΝΝΩΝ	Αίθ. Διδασκαλίας	Δ.ΤΕΜΠΩΝ	Δημοτικό	10-100	1995<
3	ΓΥΜΝΑΣΙΟ ΛΥΚΕΙΟ ΓΟΝΝΩΝ	Αίθ. Διδασκαλίας	Δ.ΤΕΜΠΩΝ	Δημοτικό	100-	1959-1984
4	ΝΗΠΙΑΓΩΓΕΙΟ ΓΟΝΝΩΝ	Αίθ. Διδασκαλίας	Δ.ΤΕΜΠΩΝ	Δημοτικό	10-100	1995<
5	ΔΗΜΟΤΙΚΟ ΣΧΟΛΕΙΟ ΜΑΚΡΥΧΩΡΙΟΥ	Αίθ. Διδασκαλίας	Δ.ΤΕΜΠΩΝ	Δημοτικό	10-100	1959-1984
6	ΝΗΠΙΑΓΩΓΕΙΟ ΜΑΚΡΥΧΩΡΙΟΥ	Αίθ. Διδασκαλίας	Δ.ΤΕΜΠΩΝ	Δημοτικό	10-100	1995<
7	ΓΥΜΝΑΣΙΟ ΛΥΚΕΙΟ ΜΑΚΡΥΧΩΡΙΟΥ	Αίθ. Διδασκαλίας	Δ.ΤΕΜΠΩΝ	Δημοτικό	100-	1985-1994
8	ΓΥΜΝΑΣΙΟ ΣΥΚΟΥΡΙΟΥ	Αίθ. Διδασκαλίας	Δ.ΤΕΜΠΩΝ	Δημοτικό	100-	1959-1984



Φάση Α': Στρατηγικός Σχεδιασμός

9	ΛΥΚΕΙΟ ΣΥΚΟΥΡΙΟΥ	Αίθ. Διδασκαλίας	Δ.ΤΕΜΠΩΝ	Δημοτικό	10-100	1959-1984
10	ΔΗΜΟΤΙΚΟ ΣΧΟΛΕΙΟ ΑΙΓΑΝΗΣ	Αίθ. Διδασκαλίας	Δ.ΤΕΜΠΩΝ	Δημοτικό	10-100	1995<
11	ΝΗΠΙΑΓΩΓΙΟ ΑΙΓΑΝΗΣ	Αίθ. Διδασκαλίας	Δ.ΤΕΜΠΩΝ	Δημοτικό	10-100	1985-1994
12	ΔΗΜΟΤΙΚΟ ΣΧΟΛΕΙΟ ΚΑΛΛΙΠΕΥΚΗΣ	Αίθ. Διδασκαλίας	Δ.ΤΕΜΠΩΝ	Δημοτικό	10-100	<1959
13	ΔΗΜΟΤΙΚΟ ΣΧΟΛΕΙΟ ΝΗΠΙΑΓΩΓΕΙΟ ΚΑΛΟΧΩΡΙΟΥ	Αίθ. Διδασκαλίας	Δ.ΤΕΜΠΩΝ	Δημοτικό	10-100	1959-1984
14	ΔΗΜΟΤΙΚΟ ΣΧΟΛΕΙΟ ΝΗΠΙΑΓΩΓΕΙΟ ΡΑΨΑΝΗΣ	Αίθ. Πολλαπλών Χρήσεων (μη χρησιμοποιούμενο ως εκπαιδευτήριο)	Δ.ΤΕΜΠΩΝ	Δημοτικό	<10	1985-1994
15	ΔΗΜΟΤΙΚΟ ΣΧΟΛΕΙΟ - ΝΗΠΙΑΓΩΓΕΙΟ ΑΜΠΕΛΑΚΙΩΝ	Αίθ. Διδασκαλίας	Δ.ΤΕΜΠΩΝ	Δημοτικό	10-100	<1959
16	ΔΗΜΟΤΙΚΟ ΣΧΟΛΕΙΟ ΚΡΑΝΙΑΣ	Οινοποιείο (μη χρησιμοποιούμενο ως εκπαιδευτήριο)	ΙΔΙΩΤΗΣ	Δημοτικό	<10	<1959
17	ΔΗΜΟΤΙΚΟ ΣΧΟΛΕΙΟ ΣΠΗΛΙΑΣ	Δημ. Ξενώνας (μη χρησιμοποιούμενο ως εκπαιδευτήριο)	Δ.ΤΕΜΠΩΝ	Δημοτικό	<10	<1959
18	ΓΥΜΝΑΣΙΟ ΡΑΨΑΝΗΣ	Οινοποιείο (μη χρησιμοποιούμενο ως εκπαιδευτήριο)	Δ.ΤΕΜΠΩΝ - ΙΔΙΩΤΗΣ	Δημοτικό	10-100	<1959
19	ΔΗΜΟΤΙΚΟ ΣΧΟΛΕΙΟ ΚΟΥΛΟΥΡΑΣ	Μή χρησιμοποιούμενο	Δ.ΤΕΜΠΩΝ	Δημοτικό	<10	<1959
20	ΔΗΜΟΤΙΚΟ ΣΧΟΛΕΙΟ ΚΥΨΕΛΟΧΩΡΙΟΥ	Μή χρησιμοποιούμενο	Δ.ΤΕΜΠΩΝ	Δημοτικό	10-100	<1959
21	ΔΗΜΟΤΙΚΟ ΣΧΟΛΕΙΟ ΕΥΑΓΓΕΛΙΣΜΟΥ	Μή χρησιμοποιούμενο	Δ.ΤΕΜΠΩΝ	Δημοτικό	10-100	<1959
22	ΔΗΜΟΤΙΚΟ ΣΧΟΛΕΙΟ ΓΥΡΤΩΝΗΣ	Μή χρησιμοποιούμενο	Δ.ΤΕΜΠΩΝ	Δημοτικό	<10	<1959
23	ΔΗΜΟΤΙΚΟ ΣΧΟΛΕΙΟ ΕΛΑΤΕΙΑΣ	Μή χρησιμοποιούμενο	Δ.ΤΕΜΠΩΝ	Δημοτικό	<10	<1959
24	ΔΗΜΟΤΙΚΟ ΣΧΟΛΕΙΟ ΧΕΙΜΑΔΙΟΥ	Αίθ. Πολλαπλών Χρήσεων	Δ.ΤΕΜΠΩΝ	Δημοτικό	<10	<1959
25	ΔΗΜΟΤΙΚΟ ΣΧΟΛΕΙΟ ΝΕΣΣΩΝΑ	Αίθ. Πολλαπλών Χρήσεων	Δ.ΤΕΜΠΩΝ	Δημοτικό	<10	<1959
26	ΔΗΜΟΤΙΚΟ ΣΧΟΛΕΙΟ ΟΣΣΑΣ	Αίθ. Πολλαπλών Χρήσεων	Δ.ΤΕΜΠΩΝ	Δημοτικό	<10	<1959
27	ΝΗΠΙΑΓΩΓΕΙΟ ΟΣΣΑΣ	Αίθ. Πολλαπλών Χρήσεων	Δ.ΤΕΜΠΩΝ	Δημοτικό	<10	1985-1994
28	ΔΗΜΟΤΙΚΟ ΣΧΟΛΕΙΟ ΠΑΡΑΠΟΤΑΜΟΥ	Αίθ. Πολλαπλών Χρήσεων	Δ.ΤΕΜΠΩΝ	Δημοτικό	<10	<1959
29	ΔΗΜΟΤΙΚΟ ΣΧΟΛΕΙΟ ΙΤΕΑΣ	Μή χρησιμοποιούμενο	Δ.ΤΕΜΠΩΝ	Δημοτικό	<10	<1959
30	ΔΗΜΟΤΙΚΟ ΣΧΟΛΕΙΟ ΣΥΚΟΥΡΙΟΥ	Αίθ. Διδασκαλίας	Δ.ΤΕΜΠΩΝ	Δημοτικό	10-100	1995<
31	ΠΑΛΙΟ ΔΗΜΟΤΙΚΟ ΣΧΟΛΕΙΟ	Μή χρησιμοποιούμενο	Δ.ΤΕΜΠΩΝ	Δημοτικό	<10	<1959



Φάση Α': Στρατηγικός Σχεδιασμός

	ΓΟΝΝΩΝ					
32	ΠΑΛΙΟ ΝΗΠΙΑΓΩΓΕΙΟ ΓΟΝΝΩΝ	Μή χρησιμοποιούμενο	Δ.ΤΕΜΠΩΝ	Δημοτικό	<10	<1959
33	ΔΗΜΟΤΙΚΟ ΣΧΟΛΕΙΟ ΠΟΥΡΝΑΡΙΟΥ	Μή χρησιμοποιούμενο	Δ.ΤΕΜΠΩΝ	Δημοτικό	<10	1959-1984
34	ΔΗΜΟΤΙΚΟ ΣΧΟΛΕΙΟ - ΝΗΠΙΑΓΩΓΕΙΟ ΠΥΡΓΕΤΟΥ	Αίθ. Διδασκαλίας	Δ.ΤΕΜΠΩΝ	Δημοτικό	10-100	1985-1994

Πίνακας 50: Κτιριακές εγκαταστάσεις κατηγορίας χρήσης «ΕΚΠΑΙΔΕΥΤΗΡΙΟ» του Δήμου Τεμπών (Πηγή Δήμος Τεμπών (ΟΑΣΠ) και ίδια επεξεργασία)

A/A	Όνομα-Διεύθυνση	Στοιχεία Χρήση	Ιδιοκτησιακό Καθεστώς	Μέγιστος Αριθμός Προσώπων	Περίοδος Μελέτης/ Κατασκευής
1	ΥΔΑΤΟΠΥΡΓΟΣ ΚΟΥΛΟΥΡΑΣ	Δ.ΤΕΜΠΩΝ-ΔΕΥΑΤ	Δημοτικό	<10	1959-1984
2	ΥΔΑΤΟΠΥΡΓΟΣ ΓΥΡΤΩΝΗΣ	Δ.ΤΕΜΠΩΝ-ΔΕΥΑΤ	Δημοτικό	<10	1959-1984
3	ΡΟΛΟΪ ΑΙΓΑΝΗΣ	Δ.ΤΕΜΠΩΝ	Δημοτικό	<10	1995<
4	ΡΟΛΟΪ ΡΑΨΑΝΗΣ	Δ.ΤΕΜΠΩΝ	Δημοτικό	<10	1959-1984
5	ΚΥΝΟΚΟΜΕΙΟ ΜΑΚΡΥΧΩΡΙΟΥ	Δ.ΤΕΜΠΩΝ	Δημοτικό	<10	1985-1994
6	ΞΕΝΩΝΑΣ ΡΑΨΑΝΗΣ	ΑΡΙΣΤΟΤΕΛΕΙΟ ΠΑΝ. ΘΕΣ/ΝΙΚΗΣ	Δημοτικό	<10	1959-1984
7	ΔΗΜΟΤΙΚΑ ΣΦΑΓΕΙΑ ΚΑΛΛΙΠΕΥΚΗΣ	Δ.ΤΕΜΠΩΝ	Δημοτικό	<10	1995<
8	ΚΟΙΝΟΤΙΚΑ ΣΦΑΓΕΙΑ ΣΥΚΟΥΡΙΟΥ	Δ.ΤΕΜΠΩΝ	Δημοτικό	<10	1959-1984
9	ΕΓΚ. ΕΠΕΞΕΡΓΑΣΙΑΣ ΛΥΜΑΤΩΝ ΠΥΡΓΕΤΟΥ	Δ.ΤΕΜΠΩΝ-ΔΕΥΑΤ	Δημοτικό	<10	1995<
10	ΚΟΙΝΟΤΙΚΗ ΟΙΚΙΑ (μη χρησιμοποιούμενο)	Δ.ΤΕΜΠΩΝ	Δημοτικό	<10	<1959

Πίνακας 51: Κτιριακές εγκαταστάσεις κατηγορίας χρήσης «ΆΛΛΕΣ ΧΡΗΣΕΙΣ» του Δήμου Τεμπών (Πηγή Δήμος Τεμπών (ΟΑΣΠ) και ίδια επεξεργασία)

Αν και τα παραπάνω κτίρια χαρακτηρίζονται γενικά προσβάσιμα σε ΑΜΕΑ, απαιτείται αναβάθμιση των υποδομών στα περισσότερα από αυτά.

Ως προς τους χώρους, τα κτίρια κρίνονται γενικά ικανοποιητικά για τη χρήση τους, σε σχέση με τη διαθέσιμη επιφάνεια και την κατάσταση τους.

Συμπερασματικά, ως προς την υφιστάμενη κατάσταση των κτιρίων που διαθέτει ο Δήμος Τεμπών μπορούμε να σημειώσουμε τα παρακάτω:

- Υπάρχουν συνολικά 24 κτίρια με χρήση ΔΗΜΟΣΙΑ ΥΠΗΡΕΣΙΑ, τα περισσότερα εκ των οποίων χρησιμοποιούνται για τη στέγαση διοικητικών υπηρεσιών (Δημαρχείο, Δημοτικά/Κοινοτικά Καταστήματα) καθώς και δύο για ΚΕΠ, το ένα εκ των οποίων έχει ιδιωτικό ιδιοκτησιακό καθεστώς. Υπάρχουν πέντε Κοινοτικά Καταστήματα που δεν χρησιμοποιούνται, ενώ κάποια από τα Δημοτικά και Κοινοτικά Καταστήματα στεγάζουν και άλλες μη διοικητικές χρήσεις. Ως προς



Φάση Α': Στρατηγικός Σχεδιασμός

την παλαιότητα 6 από τα κτήρια είναι πριν το 1959, 8 κτίστηκαν στο διάστημα 1959-1984, 4 στο διάστημα 1985-1994 και 6 μετά το 1995.

- Υπάρχουν συνολικά 7 κτίρια με χρήση ΚΟΙΝΩΝΙΚΗ ΥΠΗΡΕΣΙΑ, εκ των οποίων 4 χρησιμοποιούνται για τη στέγαση των Κ.Α.Π.Η., εκ των οποίων μόνο στη Ραψάνη είναι δημοτικό ως προς το ιδιοκτησιακό καθεστώς και τα υπόλοιπα 3 στεγάζουν τον βρεφονηπιακό σταθμό στο Μακρυχώρι και τους παιδικούς σταθμούς στον Πυργετό και το Συκούριο. Ως προς την παλαιότητα 3 από τα κτήρια είναι πριν το 1959, 1 κτίστηκε στο διάστημα 1959-1984, 1 στο διάστημα 1985-1994 και 2 μετά το 1995.
- Υπάρχουν συνολικά 24 κτίρια με χρήση ΠΟΛΙΤΙΣΜΟΣ-ΨΥΧΑΓΩΓΙΑ, τα 3 εκ των οποίων λειτουργούν ως καφενεία από ιδιώτες, 11 ως χώροι πολιτισμού, 2 ως τουριστικά περίπτερα και 8 έχουν αθλητική χρήση. Ως προς την παλαιότητα 8 από τα κτήρια είναι πριν το 1959, 6 κτίστηκαν στο διάστημα 1959-1984, 4 στο διάστημα 1985-1994 και 6 μετά το 1995.
- Υπάρχουν συνολικά 8 κτίρια με χρήση ΝΟΣΗΛΕΥΤΗΡΙΟ, τα 6 εκ των οποίων λειτουργούν ως αγροτικά ιατρεία, 1 ως περιφερειακό ιατρείο (Μακρυχώρι), και 1 ως Κέντρο Υγείας (Γόννοι). Ως προς την παλαιότητα 2 από τα κτήρια είναι πριν το 1959, 1 κτίστηκε στο διάστημα 1959-1984, 3 στο διάστημα 1985-1994 και 2 μετά το 1995.
- Υπάρχουν συνολικά 34 κτίρια με χρήση ΕΚΠΑΙΔΕΥΤΗΡΙΟ. Από αυτό δεν χρησιμοποιούνται 9 κτίρια, 6 χρησιμοποιούνται ως αίθουσες πολλαπλών χρήσεων, 2 έχουν παραχωρηθεί σε ιδιώτες και χρησιμοποιούνται ως οινοποιεία (Ραψάνη και Κρανιά) και ένα στεγάζει πλέον δημοτικό Ξενώνα (Σπηλιά). Ως προς την παλαιότητα 17 από τα κτήρια είναι πριν το 1959, 6 κτίστηκαν στο διάστημα 1959-1984, 6 στο διάστημα 1985-1994 και 5 μετά το 1995.
- Τέλος, υπάρχουν 10 κτίρια με άλλες χρήσεις: 2 υδατόπυργοι και οι εγκαταστάσεις επεξεργασίας λυμάτων που χρησιμοποιούνται από τη ΔΕΥΑΤ, ένας ξενώνας στη Ραψάνη που χρησιμοποιείται από το Αριστοτέλειο Πανεπιστήμιο Θεσσαλονίκης, 2 ρολόγια, ένα κυνοκομείο, κτίρια σφαγείων και μια οικία. Ως προς την παλαιότητα η οικία είναι πριν το 1959, 5 κτίρια κτίστηκαν στο διάστημα 1959-1984, το κυνοκομείο κτίστηκε στο διάστημα 1985-1994 και 3 μετά το 1995.



A.2.4.3. Μηχανοργάνωση και πληροφοριακά συστήματα

Το Γραφείο ΤΠΕ του Αυτοτελούς Τμήματος Προγραμματισμού, Οργάνωσης και ΤΠΕ είναι υπεύθυνο για τη μηχανοργάνωση και τα πληροφοριακά συστήματα στο Δήμο Τεμπών και προωθεί διαρκώς την εφαρμογή προτύπων λειτουργίας των υπηρεσιών του Δήμου με γνώμονα τη βελτίωση των συνθηκών εργασίας των υπαλλήλων, την καλύτερη οργάνωση των υπηρεσιών, αλλά και την καλύτερη, ταχύτερη και αποτελεσματικότερη εξυπηρέτηση των πολιτών. Ενδεικτικά αναφέρονται πρότυπα λειτουργίας που αφορούν θέματα ασφάλειας και προστασίας προσωπικών δεδομένων, διαδικασίες και κανόνες για την παροχή υπηρεσιών ενημέρωσης των πολιτών, για την υποστήριξη ηλεκτρονικών υπηρεσιών, ηλεκτρονικών πληρωμών, παρακολούθησης της διεκπεραίωσης των υποθέσεων, τοπικής αποθήκευσης περιεχομένου και δεδομένων, προσβασιμότητας στις υπηρεσίες του Δήμου και ψηφιοποίησης του αρχείου.

Στο πλαίσιο της εφαρμογής αρχών, διαδικασιών, τεχνικών και μέτρων προστασίας του πληροφοριακού συστήματος του Δήμου, το Γραφείο ΤΠΕ εφαρμόζει τα κάτωθι:

- Έχει εγκαταστήσει Antivirus εφαρμογές σε όλα τα πληροφοριακά συστήματα και πραγματοποιεί καθημερινούς ελέγχους στην κίνηση του δικτύου του Δήμου.
- Φροντίζει σε καθημερινή βάση για την προαγωγή της ευαισθητοποίησης και τη βελτίωση της ενημέρωσης των χρηστών και της Διοίκησης σε θέματα ασφάλειας των πληροφοριακών συστημάτων, με αποστολή ενημερωτικών emails για τις περιπτώσεις phishing, ιών, επιβλαβών ιστοσελίδων και προγραμμάτων.
- Λαμβάνονται καθημερινά αντίγραφα ασφαλείας των συστημάτων, ενώ υπάρχει εφεδρικός υπολογιστής με εγκατεστημένα όλα τα πληροφοριακά συστήματα του Δήμου που μπορεί να λειτουργήσει ως εφεδρικός application και data server άμεσα σε περίπτωση ανάγκης ώστε να είναι αδιάλειπτη η λειτουργία των υπηρεσιών του Δήμου.
- Ζήτησε και πέτυχε την κατασκευή computer room στο οποίο πρόσβαση έχει μόνο το εξουσιοδοτημένο προσωπικό του Γραφείου ΤΠΕ του Δήμου,
- Έχει τοποθετήσει κωδικούς κλειδώματος οθόνης στους υπολογιστές του Δήμου και έχει ζητήσει από το προσωπικό να μην γνωστοποιεί σε τρίτους τους κωδικούς αυτούς όπως και τους κωδικούς πρόσβασης στα πληροφοριακά συστήματα του Δήμου.



Φάση Α': Στρατηγικός Σχεδιασμός

Σημειώνεται ότι μέχρι σήμερα το Γραφείο ΤΠΕ δεν έχει κληθεί να διαχειριστεί κάποιο σοβαρό περιστατικό ασφάλειας, παρά μόνο μεμονωμένα περιστατικά που αφορούν μολύνσεις δύο ή τριών υπολογιστικών συστημάτων εκτός δικτύου του Δήμου (υπολογιστές Τοπικών Κοινοτήτων) που αντιμετωπίστηκαν επιτυχώς.

Σήμερα δεν υπάρχει οργανωμένο πρόγραμμα εκπαίδευσης του προσωπικού σε θέματα που άπτονται των αρμοδιοτήτων του Γραφείου ΤΠΕ, εντούτοις υπάρχει μέριμνα από αυτό για την εκπαίδευση και άμεση επικουρία του προσωπικού του Δήμου όποτε προκύπτει ανάγκη. Επιπλέον υπάρχει πρόταση από το Γραφείο ΤΠΕ προς το προσωπικό του Δήμου για την συμμετοχή του σε σεμινάρια ευαισθητοποίησης που διοργανώνονται από το Τμήμα Κυβερνοασφάλειας του Υπουργείου Εσωτερικών σε συνεργασία με το ΕΚΔΔΑ.

Στον παρακάτω πίνακα αναφέρονται αναλυτικά οι υποδομές φιλοξενίας, λειτουργίας και διάθεσης των ψηφιακών υπηρεσιών του Δήμου.

Είδος	Έτος	Πλήθος	Οίκος	Βασικά Χαρακτηριστικά
Εξυπηρετητής HP DL360P G8	2022	1	HP	2x8C E5-2660/32GB/P420i-1GBwB/10xSFF/2x460W/4xNIC FLEX, Win Server 2019
Δρομολογητής Cisco 2801	2021 (Αντικατάσταση προηγούμενου λόγω βλάβης)	1	CISCO	

Πίνακας 52: Υφιστάμενες υποδομές φιλοξενίας, λειτουργίας και διάθεσης των ψηφιακών υπηρεσιών στο Δήμο Τεμπών (Πηγή: Δήμος Τεμπών)

Τα βασικά προγράμματα με τα οποία είναι εξοπλισμένα τα υπολογιστικά συστήματα του Δήμου είναι Office, PDF Reader, Antivirus, και Winrar. Το δίκτυο σύζευξης που χρησιμοποιούν οι Υπηρεσίες του Δήμου για τις ανάγκες τηλεφωνικής επικοινωνίας ανάμεσα στους φορείς, δεδομένων (επικοινωνία υπολογιστών -internet) και τηλεδιάσκεψη-τηλεκπαίδευση, είναι ακόμη το ΣΥΖΕΥΞΙΣ I, καθώς είναι υπό υλοποίηση η μετεξέλιξη του στο ΣΥΖΕΥΞΙΣ II. Το σύνολο των θέσεων εργασίας καλύπτεται από δομημένη καλωδίωση UTP cat 5e, UTP cat 6, η οποία διασυνδέει το σύνολο των υποδομών.

Οι σταθμοί εργασίας που χρησιμοποιούνται από τους υπαλλήλους του Δήμου περιλαμβάνουν υπολογιστές διαφόρων τεχνολογιών και οίκων (όπως Dell, HP), ενώ τα τελευταία χρόνια γίνεται μια προσπάθεια αναβάθμισης και εκσυγχρονισμού τους. Πρόκειται για μηχανήματα με επεξεργαστές Intel (Pentium, i3, i5, i7), μνήμη RAM από 4GB και άνω και λειτουργικό κυρίως Windows 10 Pro (ελάχιστοι υπολογιστές έχουν ακόμη Windows 7 και 21 Η/Υ έχουν Windows 11). Στον επόμενο πίνακα



Φάση Α': Στρατηγικός Σχεδιασμός

καταγράφεται συγκεντρωτικά ανά είδος ο εξοπλισμός ΤΠΕ και οι ελλείψεις σε σχέση με αυτόν.

Είδος εξοπλισμού	Ποσότητα	Επάρκεια/ελλείψεις
Application & Data Server	1	Χρειάζεται ένας File Server
H/Y Desktop	85	Χρειάζονται αντικατάσταση τα παλιά μηχανήματα και αναβάθμιση τα νεότερα
H/Y Laptop	4	Χρειάζονται τουλάχιστον 3 ακόμη
Μηχανήματα- πολυμηχανήματα εκτύπωσης και Plotters	25+1	Χρειάζεται να αντικατασταθούν τα περισσότερα από αυτά με μηχανήματα νέας τεχνολογίας καθώς εμφανίζουν συνεχώς προβλήματα
Scanner	4	Χρειάζονται τουλάχιστον 3 ακόμη scanner ταχείας σάρωσης

Πίνακας 53: Είδος εξοπλισμού ΤΠΕ και ελλείψεις αυτού στο Δήμο Τεμπών (Πηγή: Δήμος Τεμπών)

Για την εξυπηρέτηση τόσο των εσωτερικών του αναγκών, όσο και των αναγκών εξυπηρέτησης των συναλλασσόμενων με αυτόν, ο Δήμος Τεμπών διαθέτει μια πλειάδα πληροφοριακών συστημάτων και εφαρμογών ιδιοκτησίας του που χρησιμοποιούνται ανά αρμόδιο Τμήμα και παρουσιάζονται στους επόμενους πίνακες με ονομαστική και περιγραφική αναφορά.

Τμήμα	Εφαρμογές	Εργασίες
Οικονομική Υπηρεσία	Οικονομική Διαχείριση	Ό,τι αφορά τις οικονομικές δραστηριότητες του Δήμου
	Μισθοδοσία	Μισθοδοσία του Προσωπικού του Δήμου, αιρετών και συνεργατών
	Δημοτική Αστυνομία	Κλήσεις
	ΤΑΠ	Τέλος Ακίνητης Περιουσίας
	Μη ηλεκτροδοτούμενα Ακίνητα	Μη ηλεκτροδοτούμενα Ακίνητα
	Κοιμητήρια	Διαχείριση Κοιμητηρίων Δήμου
	Αποθήκη	Διαχείριση Αποθήκης Δήμου
	Μισθώματα	Διαχείριση Μισθωμάτων Δήμου
	Πρωτόκολλο	Δυνατότητα απόδοσης πρωτοκόλλου σε έγγραφα
Τεχνική Υπηρεσία	ECM - Εργολήπτης	Διαχείριση Έργων
	Πρωτόκολλο	Δυνατότητα απόδοσης πρωτοκόλλου σε έγγραφα
Περιβάλλοντος & Καθαριότητας	Διαχείριση Στόλου Οχημάτων	Διαχείριση του Στόλου των Οχημάτων του Δήμου



Φάση Α': Στρατηγικός Σχεδιασμός

Διοικητικές Υπηρεσίες	Εφαρμογή Προσωπικού	Διαχείριση υπηρεσιακού και προσωπικού φακέλου των υπαλλήλων του Δήμου
	Πρωτόκολλο	Δυνατότητα απόδοσης πρωτοκόλλου σε έγγραφα

Πίνακας 54: Εφαρμογές Δήμου Τεμπών ανά Τμήμα (Πηγή: Δήμος Τεμπών)

Σύστημα	Υποσύστημα	Επιχειρησιακή Σκοπιμότητα	Ιστοσελίδα (URL)
Διαύγεια	Πρόγραμμα Διαύγεια	Δημόσια Διοίκηση	https://diavgeia.gov.gr/
taxisnet	Mytaxis	Οικονομικά/ Φορολογικά	https://login.gsis.gr/sso/pages/login.jsp
Προμηθεύς	ΕΣΗΔΗΣ	Ηλεκτρονικοί Διαγωνισμοί Προμηθειών και Έργων	https://portal.eprocurement.gov.gr/
	ΚΗΜΔΗΣ	Πρωτογενή αιτήματα, συμβάσεις, κλπ.	https://portal.eprocurement.gov.gr/
Childcare		Πρόγραμμα προσχολικής αγωγής και δημιουργικής απασχόλησης παιδιών	https://childcare23.eetaa.gr/
GovHub		Διαλειτουργικότητα Ηλεκτρονικών Υπηρεσιών Δήμων Ελλάδας (Μητρώο Φυσικών & Νομικών Προσώπων, Βεβαίωση Μόνιμης Κατοικίας, e-Παράβολο, Κάτοχοι οχημάτων, Ασφαλιστική Ενημερότητα, κ.ά.)	https://govhub.gr
Θυρίδες Δήμων ΚΕΔΕ		Απευθείας αιτήσεις πολιτών για βεβαιώσεις μόνιμης κατοικίας, πιστοποιητικά, κλπ.	https://thyrides-kede.services.gov.gr/
Μητρώο Πολιτών		Δημοτολόγιο, Ληξιαρχείο	
Μητρώο Ανθρώπινου Δυναμικού		Διαχείριση Προσωπικού Δημοσίου	https://www.apografi.gov.gr/
Εθνικό Μητρώο Ζώων Συντροφιάς		Μητρώο καταγραφής και παρακολούθησης ζώων συντροφιάς	https://www.gov.gr/ipiresies/polites-kai-kathemerinoteta/zoa-suntrophias/zoa-suntrophias
ΟΠΣ ΑΔΕ		Ολοκληρωμένο Πληροφοριακό Σύστημα Άσκησης Δραστηριοτήτων και Ελέγχων	https://openbusiness.mindev.gov.gr/
Πλατφόρμα Εξοικονόμησης Ενέργειας Υποδομών Δημοσίου		Καταχώρηση Υποδομών Δήμου και ενέργειες για την εξοικονόμηση ενέργειας	https://publicenergysavings.gov.gr/
e-Πολεοδομία		Διαχείριση υποθέσεων της Πολεοδομίας	
ΕΣΠΑ		Διαχείριση Συγχρηματοδοτούμενων Προγραμμάτων	https://www.espa.gr/el/Pages/default.aspx
ΙΡΙΔΑ		Σύστημα ηλεκτρονικής διακίνησης εγγράφων του Υπουργείου Εσωτερικών	https://iridacloud.gov.gr/
ΚΕΠ		Σύστημα Διαχείρισης Εφαρμογών των ΚΕΠ	
Κέντρο Κοινότητας		Εφαρμογές υποστήριξης λειτουργίας Κέντρου Κοινότητας	https://www.kentrakoinotitas.gr/
ΕΣΥΠ		Ενιαίο Σύστημα Πληρωμών	https://www.gsis.gr/dimosia-dioikisi/pliromes-eispraxeis/eniaio-systima-pliromon-esyp



Φάση Α': Στρατηγικός Σχεδιασμός

WiFi4EU και WiFi4GR		Δωρεάν ασύρματη πρόσβαση σε συγκεκριμένα σημεία του Δήμου	Δωρεάν ασύρματη πρόσβαση σε συγκεκριμένα σημεία του Δήμου
---------------------	--	---	---

Πίνακας 55: Πληροφορικά Συστήματα και επιχειρησιακή σκοπιμότητα αυτών (Πηγή: Δήμος Τεμπών)

Επιπλέον των ανωτέρω ο Δήμος Τεμπών διαθέτει και τις εξής εφαρμογές για την εξυπηρέτηση των πολιτών:

1. Ηλεκτρονικές Υπηρεσίες εξυπηρέτησης προς τον πολίτη μέσω της κεντρικής του ιστοσελίδας, για (<https://www.dimostempon.gr/electronikes-ypiresies>):
 - Αίτηση Χορήγησης Βεβαίωσης περί μη Οφειλής Τ.Α.Π.
 - Αίτηση Γενικής Χρήσης
 - Χορήγηση Υπεύθυνης Δήλωσης Τετραγωνικών Μέτρων για Κτίσμα
 - Χορήγηση Αντίγραφων από το Φάκελο Οικοδομικής Αδειάς
 - Χορήγηση Βεβαίωσης Προϋφισταμένου του 1955 Κτίσματος
 - Χορήγηση Βεβαίωσης Ονοματοδοσίας Οδού

Σημειώνεται ότι στη συγκεκριμένη ιστοσελίδα ο πολίτης μπορεί να βρει τα απαραίτητα έντυπα και να πληροφορηθεί για τα απαιτούμενα κατά περίπτωση δικαιολογητικά και τις αρμόδιες υπηρεσίες και όχι να υποβάλλει ηλεκτρονικά την αίτηση χορήγησης.

2. Την ηλεκτρονική ιστοσελίδα "city agenda", διαθέσιμη με σύνδεσμο (link) και μέσω της κεντρικής ιστοσελίδας του Δήμου (<https://hello.crowdapps.net/city-agenda-tempi/>), στην οποία μπορεί κάποιος να καταχωρήσει ηλεκτρονικά κάποιο αίτημα επιλέγοντας και τη συγκεκριμένη θεματική αυτού και στη συνέχεια να παρακολουθήσει ηλεκτρονικά την εξέλιξη του.

Συμπερασματικά τα κυριότερα ζητήματα/προβλήματα που καταγράφονται σε ότι έχει να κάνει με τη μηχανοργάνωση και τα πληροφοριακά συστήματα του Δήμου Τεμπών, είναι:

- Ελλείψεις σε είδος εξοπλισμού που αφορούν κυρίως την αντικατάσταση/αναβάθμιση Η/Υ Desktop και μηχανημάτων εκτύπωσης και scanner.
- Η στελέχωση του Γραφείου ΤΠΕ με προσωπικό για την καλύτερη και αποτελεσματικότερη λειτουργία του.
- Η εύρεση κατάλληλου χώρου για την εγκατάσταση του Γραφείου ΤΠΕ, του εξοπλισμού και της αποθήκης του.
- Η καλύτερη επικοινωνία των Τμημάτων/Υπηρεσιών του Δήμου με το Γραφείο ΤΠΕ σε ζητήματα που άπτονται της αρμοδιότητας του.



A.2.4.4. Ιστοσελίδα

Ο Δήμος Τεμπών διαθέτει επίσημη ιστοσελίδα με το κατοχυρωμένο domain name: <https://www.dimostempon.gr/> η οποία είναι διαθέσιμη μόνο στα ελληνικά και υπάρχουν ρυθμίσεις για την εύκολη προσβασιμότητα σε ΑΜΕΑ. Η υπάρχουσα πληροφορία της ιστοσελίδας έχει αρκετά μεγάλο βαθμό πληρότητας και αφορά θέματα που σχετίζονται με την Διοικητική Διάρθρωση του Δήμου (Δήμαρχος, Αντιδήμαρχοι, Δημοτικό Συμβούλιο, Δημοτικές Κοινότητες, Επιτροπές διοικητική διαίρεση), τις Υπηρεσίες (δομή/διάρθρωση, Νομικά Πρόσωπα, Επιχειρήσεις του Δήμου, διαδικασίες/αιτήσεις), τη Διαφάνεια (αποφάσεις Δημοτικού Συμβουλίου, Δημάρχου, Επιτροπών, προϋπολογισμοί, ισολογισμοί, απολογισμοί, κτλ.), την Ενημέρωση των δημοτών (ανακοινώσεις, δελτία τύπου, διακηρύξεις, έργα-δράσεις, εκδηλώσεις, πολιτική προστασία, διαβουλεύσεις, κτλ.), την Κοινωνική Πολιτική του Δήμου (παιδικοί σταθμοί, ΚΑΠΗ, Κοινωνικό Παντοπωλείο, Κέντρο Κοινότητας, Βοήθεια στο Σπίτι), την Επικοινωνία (φόρμα επικοινωνίας, τηλεφωνικός κατάλογος του Δήμου) και Χρήσιμοι Σύνδεσμοι (Διαύγεια, Συζευξίς, Κέντρα δια Βίου Μάθησης, Υ.ΠΕ.ΘΕ., Ελληνικό Οργανισμό Τουρισμού, κτλ.).

Εκτός της κεντρικής ιστοσελίδας, ο Δήμος Τεμπών διαθέτει από το 2018 και την ιστοσελίδα <https://gotempi.gr/>, που απευθύνεται κυρίως στους επισκέπτες της περιοχής, προβάλλοντας τα συγκριτικά πλεονεκτήματα του Δήμου και τη σύνθετη τουριστική του ταυτότητα. Εκεί υπάρχουν πληροφορίες για την ιστορία του τόπου, τα τοπικά προϊόντα, τους οικισμούς, προβάλλονται τα αξιοθέατα, οι πολιτιστικές και άλλες εκδηλώσεις που πραγματοποιούνται στο Δήμο, δίνονται πληροφορίες για τον τουρισμό (τοποθεσίες, παραλίες, ορειβατικά μονοπάτια, κτλ.), τον πολιτισμό, και υπάρχουν χρήσιμα στοιχεία επικοινωνίας για τον επισκέπτη και πλούσιο οπτικοακουστικό υλικό (φωτογραφίες και βίντεο). Η ιστοσελίδα είναι διαθέσιμη σε τρεις γλώσσες (ελληνικά, αγγλικά και ρουμάνικα) και υπάρχουν επίσης ρυθμίσεις για την εύκολη προσβασιμότητα σε ΑΜΕΑ.

Ο Δήμος Τεμπών διαθέτει ακόμη δύο λογαριασμούς στο μέσο κοινωνικής δικτύωσης Facebook, έναν που αφορά την επικοινωνία και ενημέρωση για το έργο και τη δραστηριότητα της δημοτικής αρχής και αποτελεί την επίσημη σελίδα του Δήμου στο Facebook: <https://www.facebook.com/dimostemponofficial>, με απευθείας σύνδεσμο πρόσβασης από την κεντρική ιστοσελίδα του Δήμου και έναν τοπικό/ταξιδιωτικό ιστότοπο, με χρήσιμες πληροφορίες και υλικό για τον επισκέπτη



<https://www.facebook.com/gotempi.gr/>, με απευθείας σύνδεσμο πρόσβασης από την ιστοσελίδα gotempi.gr.

Τέλος, υπάρχει κανάλι επικοινωνίας στο YouTube με το όνομα «GoTempi Δήμος Τεμπών»: https://www.youtube.com/channel/UCwU_rfj2BpNtBktJI_rNimw με βίντεο από εκδηλώσεις/γιορτές και αξιοθέατα στην περιοχή του Δήμου, καθώς και κανάλι στο YouTube με συνεδριάσεις του Δημοτικού Συμβουλίου.

A.2.4.5. Οικονομικά στοιχεία

Στην παρούσα ενότητα γίνεται η αποτύπωση της οικονομικής πορείας του Δήμου Τεμπών. Ειδικότερα παρουσιάζονται οι κύριες κατηγορίες εσόδων και εξόδων του Δήμου βάσει των επίσημων οικονομικών στοιχείων των τριών τελευταίων ετών 2021, 2022 και 2023 από το Τμήμα Οικονομικών Υπηρεσιών. Επιπλέον ελήφθησαν υπόψη λοιπά στοιχεία και παρατηρήσεις των αρμοδίων στελεχών του Τμήματος Οικονομικών Υπηρεσιών.

A.2.4.5.1. Ανάλυση εσόδων

Τα έσοδα κατηγοριοποιούνται σε έξι βασικές κατηγορίες και υποκατηγορίες:

- Τακτικά Έσοδα
- Έκτακτα Έσοδα
- Έσοδα παρελθόντων οικονομικών ετών (Π.Ο.Ε.), που βεβαιώνονται για πρώτη φορά
- Εισπράξεις δανείων και απαιτήσεων από Π.Ο.Ε. (εισπρακτέα υπόλοιπα από βεβαιωθέντα κατά το παρελθόν τακτικά και έκτακτα έσοδα)
- Εισπράξεις υπέρ του Δημοσίου ή τρίτων και επιστροφές χρημάτων
- Χρηματικό υπόλοιπο προηγούμενης χρήσης

Στη συνέχεια παρουσιάζεται ο πίνακας των πραγματοποιηθέντων εσόδων (εισπραχθέντων) του Δήμου Τεμπών για τις τρεις τελευταίες διαχειριστικές χρήσεις, καθώς και σχετικό γράφημα, σύμφωνα με τα επίσημα στοιχεία της Οικονομικής Υπηρεσίας του Δήμου.

	ΚΑΤΗΓΟΡΙΕΣ ΕΣΟΔΩΝ	2021	2022	2023
1	ΤΑΚΤΙΚΑ ΕΣΟΔΑ	3.101.489,96	3.558.344,45	4.682.832,63
1	ΠΡΟΣΟΔΟΙ ΑΠΟ ΑΚΙΝΗΤΗ ΠΕΡΙΟΥΣΙΑ	66.920,22	71.557,33	80.172,51
2	ΕΣΟΔΑ ΑΠΟ ΚΙΝΗΤΗ ΠΕΡΙΟΥΣΙΑ	18.020,64	24.866,24	51.744,74
3	ΕΣΟΔΑ ΑΠΟ ΑΝΤΑΠΟΔΟΤΙΚΑ ΤΕΛΗ ΚΑΙ ΔΙΚΑΙΩΜΑΤΑ	832.016,69	1.035.612,90	1.419.495,73

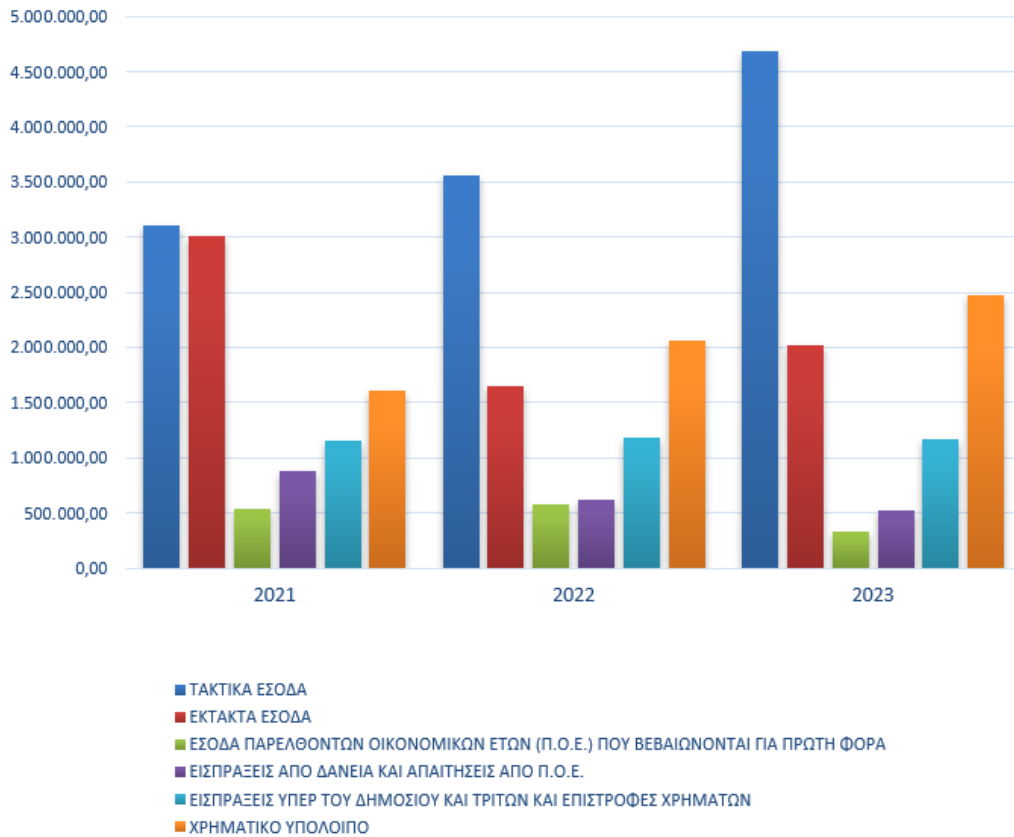


Φάση Α': Στρατηγικός Σχεδιασμός

4	ΕΣΟΔΑ ΑΠΟ ΛΟΙΠΑ ΤΕΛΗ ΔΙΚΑΙΩΜΑΤΑ ΚΑΙ ΠΑΡΟΧΗ ΥΠΗΡΕΣΙΩΝ	52.730,87	194.934,16	128.602,80
5	ΦΟΡΟΙ ΚΑΙ ΕΙΣΦΟΡΕΣ	16.292,34	14.695,11	16.296,31
6	ΕΣΟΔΑ ΑΠΟ ΕΠΙΧΟΡΗΓΗΣΕΙΣ ΓΙΑ ΛΕΙΤΟΥΡΓΙΚΕΣ ΔΑΠΑΝΕΣ	2.079.732,73	2.171.797,32	2.940.932,82
7	ΛΟΙΠΑ ΤΑΚΤΙΚΑ ΕΣΟΔΑ	35.776,47	44.881,39	45.587,72
2	ΕΚΤΑΚΤΑ ΕΣΟΔΑ	3.012.110,72	1.643.918,39	2.016.686,72
11	ΕΣΟΔΑ ΑΠΟ ΕΚΠΟΙΗΣΗ ΚΙΝΗΤΗΣ ΚΑΙ ΑΚΙΝΗΤΗΣ ΠΕΡΙΟΥΣΙΑΣ	9.872,00	0,00	0,00
12	ΕΚΤΑΚΤΕΣ ΕΠΙΧΟΡΗΓΗΣΕΙΣ ΓΙΑ ΚΑΛΥΨΗ ΛΕΙΤΟΥΡΓΙΚΩΝ ΔΑΠΑΝΩΝ	1.579.244,70	492.474,57	286.594,89
13	ΕΠΙΧΟΡΗΓΗΣΕΙΣ ΓΙΑ ΕΠΕΝΔΥΣΕΙΣ	1.253.273,75	939.039,39	1.510.173,43
14	ΔΩΡΕΕΣ - ΚΛΗΡΟΝΟΜΙΕΣ - ΚΛΗΡΟΔΟΣΙΕΣ	0,00	0,00	0,00
15	ΠΡΟΣΛΥΣΗΣΕΙΣ - ΠΡΟΣΤΙΜΑ - ΠΑΡΑΒΟΛΑ	107.700,26	189.458,25	187.930,16
16	ΛΟΙΠΑ ΕΚΤΑΚΤΑ ΕΣΟΔΑ	62.020,01	22.946,18	31.988,24
3	ΕΣΟΔΑ ΠΑΡΕΛΘΟΝΤΩΝ ΟΙΚΟΝΟΜΙΚΩΝ ΕΤΩΝ (Π.Ο.Ε.) ΠΟΥ ΒΕΒΑΙΩΝΟΝΤΑΙ ΓΙΑ ΠΡΩΤΗ ΦΟΡΑ	532.431,64	582.075,48	324.476,18
21	ΕΣΟΔΑ Π.Ο.Ε. ΤΑΚΤΙΚΑ	426.221,38	558.709,12	298.891,73
22	ΕΣΟΔΑ Π.Ο.Ε. ΕΚΤΑΚΤΑ	106.210,26	23.366,36	25.584,45
4	ΕΙΣΠΡΑΞΕΙΣ ΑΠΟ ΔΑΝΕΙΑ ΚΑΙ ΑΠΑΙΤΗΣΕΙΣ ΑΠΟ Π.Ο.Ε.	883.439,03	622.224,23	515.979,46
31	ΕΙΣΠΡΑΞΕΙΣ ΑΠΟ ΔΑΝΕΙΑ	594.384,00	366.707,55	218.626,99
32	ΕΙΣΠΡΑΚΤΕΑ ΥΠΟΛΟΙΠΑ ΑΠΟ ΒΕΒΑΙΩΘΕΝΤΑ ΕΣΟΔΑ ΚΑΤΑ ΤΑ ΠΑΡΕΛΘΟΝΤΑ ΕΤΗ	289.055,03	255.516,68	297.352,47
5	ΕΙΣΠΡΑΞΕΙΣ ΥΠΕΡ ΤΟΥ ΔΗΜΟΣΙΟΥ ΚΑΙ ΤΡΙΤΩΝ ΚΑΙ ΕΠΙΣΤΡΟΦΕΣ ΧΡΗΜΑΤΩΝ	1.156.331,95	1.178.421,99	1.164.660,73
41	ΕΙΣΠΡΑΞΕΙΣ ΥΠΕΡ ΤΟΥ ΔΗΜΟΣΙΟΥ	866.294,49	900.407,01	902.415,20
42	ΕΠΙΣΤΡΟΦΕΣ ΧΡΗΜΑΤΩΝ	6.139,62	6.129,95	7.727,60
43	ΕΣΟΔΑ ΑΠΟ ΑΠΟΔΟΣΗ ΣΕ ΤΡΙΤΟΥΣ	283.897,84	271.885,03	254.517,93
6	ΧΡΗΜΑΤΙΚΟ ΥΠΟΛΟΙΠΟ	1.602.608,57	2.059.497,83	2.474.080,61
ΣΥΝΟΛΟ ΕΣΟΔΩΝ		10.288.411,87	9.644.482,37	11.178.716,33

Πίνακας 56: Ανάλυση πραγματοποιηθέντων εσόδων του Δήμου Τεμπών ανά κατηγορίες/υποκατηγορίες 2021 - 2023 (Πηγή: Δήμος Τεμπών)

Φάση Α': Στρατηγικός Σχεδιασμός



Γράφημα 11: Ανάλυση πραγματοποιηθέντων εσόδων του Δήμου Τεμπών ανά κατηγορίες 2021 - 2023 (Πηγή: Δήμος Τεμπών)

Ο απολογισμός της τελευταίας τριετίας συναρτήσε του προϋπολογισμού αποτυπώνεται στον παρακάτω Πίνακα.

ΕΤΟΣ	Εγκεκριμένος Π/Υ	Διαμορφωμένος Π/Υ	Βεβαιωθέντα	Εισπραχθέντα	% Εισπραχθέντα / Βεβαιωθέντα	% Εισπραχθέντα/ Εγκεκριμένος Π/Υ
2021	15.818.860,41	18.124.163,21	12.897.701,51	10.288.411,87	79,77	65,04
2022	15.776.130,05	17.966.887,32	12.397.171,49	9.644.482,37	77,80	61,13
2023	16.336.713,14	17.697.688,54	14.859.011,28	11.178.716,33	75,23	68,43

Πίνακας 57: Προϋπολογισμός - Απολογισμός Εσόδων 2021 - 2023 (Πηγή: Δήμος Τεμπών)

Συμπερασματικά, παρατηρούμε ότι τα συνολικά έσοδα δεν εμφανίζουν σταθερή πορεία παρουσιάζοντας σχετικά μικρή μείωση μεταξύ του 2021 και 2022 και αρκετά μεγάλη αύξηση μεταξύ του 2022 και του 2023. Ωστόσο, η διακύμανση αυτή εκδηλώνεται διαφορετικά στις επιμέρους κατηγορίες εσόδων, ως ακολούθως:



- Παρατηρούμε ότι τα τακτικά έσοδα εμφανίζουν σταθερά ανοδική πορεία εμφανίζοντας μεγάλη αύξηση μεταξύ του 2021 και 2023. Αντίθετα, υπάρχει σημαντική μείωση για το ίδιο χρονικό διάστημα όσο αναφορά τα έκτακτα έσοδα. Οι δυο προαναφερθείσες κατηγορίες είναι αυτές με τη μεγαλύτερη ποσοστιαία συμμετοχή στα συνολικά έσοδα του Δήμου και επομένως είναι σημαντικό να αναφερθεί ότι συνολικά υπάρχει αύξηση των εσόδων για τις δύο αυτές κατηγορίες. Οι κύριες πηγές τακτικών εσόδων συνίστανται στις κρατικές επιχορηγήσεις και έσοδα από ανταποδοτικά τέλη και δικαιώματα. Αντίστοιχα κύρια πηγή εκτάκτων εσόδων αποτελούν για το 2023 οι επιχορηγήσεις για επενδυτικές δαπάνες., με τη μείωση των έκτακτων επιχορηγήσεων να είναι δραματική.
- Οι επόμενες δυο κατηγορίες εσόδων (3 και 4) εμφανίζουν σημαντική ποσοστιαία μείωση για το 2023, αλλά σε απόλυτους αριθμούς η συμβολή τους στο σύνολο του προϋπολογισμού είναι σχετικά μικρή.
- Η κατηγορία 5 είναι σχεδόν αμετάβλητη, ενώ το χρηματικό υπόλοιπο αυξάνεται σταθερά.

Από τον πίνακα των Α/Π - Π/Υ 2021-2023 προκύπτει ότι το ποσοστό των εισπραχθέντων σε σχέση με τον εγκεκριμένο Π/Υ παρουσιάζει αύξηση και το 2022 και το 2023, παρόλο που συνολικά κινείται κάτω του 70%. Η οικονομική κατάσταση των εσόδων γενικά φαίνεται να παρουσιάζει σχετική βελτίωση, καθώς παρατηρούμε ότι ο μεν διαμορφωμένος Π/Υ μειώνεται για το διάστημα 2021-2023, ενώ στο αντίστοιχο διάστημα υπάρχει αύξηση στα εισπραχθέντα έσοδα, κλείνοντας κατά κάποιον τρόπο την «ψαλίδα» της μεταξύ τους διαφοράς, η οποία όμως σε κάθε περίπτωση παραμένει σημαντική.

A.2.4.5.2. Ανάλυση εξόδων

Οι δαπάνες (έξοδα) ταξινομούνται σε τέσσερις κύριες ομάδες:

- Λειτουργικές δαπάνες και έξοδα χρήσης
- Επενδύσεις
- Πληρωμές από υποχρεώσεις Π.Ο.Ε. - λοιπές αποδόσεις - προβλέψεις
- Αποθεματικό.

Στη συνέχεια, παρουσιάζεται ο πίνακας των πραγματοποιηθέντων δαπανών (πληρωθέντων) του Δήμου Τεμπών για τις τρεις τελευταίες διαχειριστικές χρήσεις,



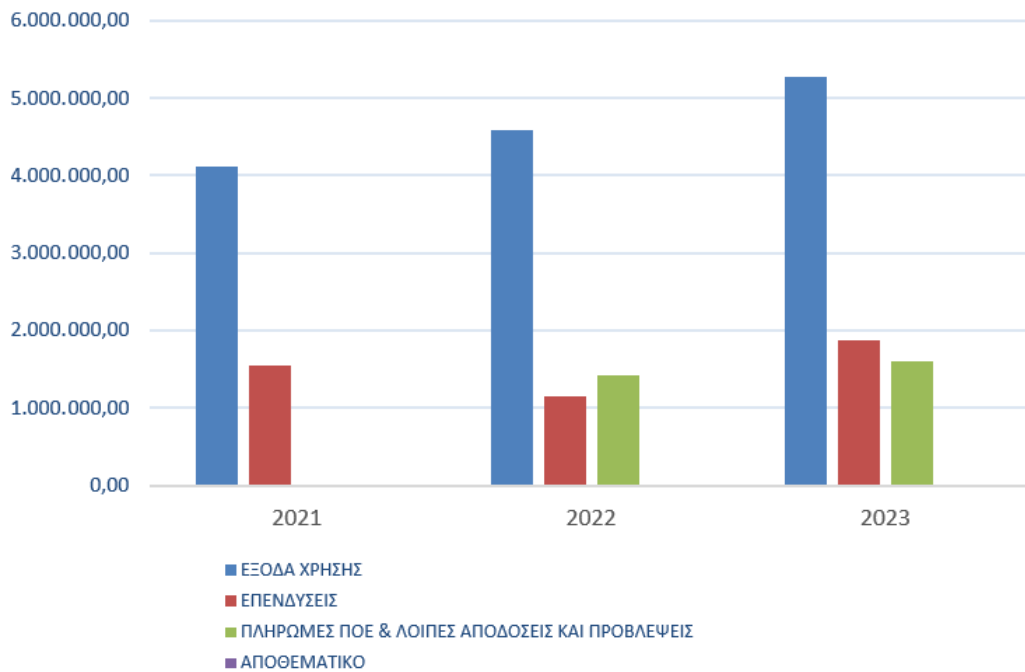
Φάση Α': Στρατηγικός Σχεδιασμός

καθώς και σχετικό γράφημα σύμφωνα με τα επίσημα οικονομικά στοιχεία της Οικονομικής Υπηρεσίας του Δήμου.

	ΚΑΤΗΓΟΡΙΕΣ ΕΞΟΔΩΝ	2021	2022	2023
7	ΕΞΟΔΑ ΧΡΗΣΗΣ	4.109.412,60	4.591.609,13	5.281.848,15
60	ΑΜΟΙΒΕΣ ΚΑΙ ΕΞΟΔΑ ΠΡΟΣΩΠΙΚΟΥ	1.911.233,70	1.896.058,38	2.058.212,23
61	ΑΜΟΙΒΕΣ ΑΙΡΕΤΩΝ ΚΑΙ ΤΡΙΤΩΝ	337.688,28	561.380,23	494.476,93
62	ΠΑΡΟΧΕΣ ΤΡΙΤΩΝ	1.007.908,49	1.159.886,73	1.558.376,47
63	ΦΟΡΟΙ - ΤΕΛΗ	47.916,38	39.784,50	42.362,87
64	ΛΟΙΠΑ ΓΕΝΙΚΑ ΕΞΟΔΑ	23.750,75	52.082,02	42.801,61
65	ΠΛΗΡΩΜΕΣ ΓΙΑ ΤΗΝ ΕΞΥΠΗΡΕΤΗΣΗ ΤΗΣ ΔΗΜΟΣΙΑΣ ΠΙΣΤΕΩΣ	96.772,53	127.962,64	121.597,92
66	ΔΑΠΑΝΕΣ ΠΡΟΜΗΘΕΙΑΣ ΑΝΑΛΩΣΙΜΩΝ	320.280,09	322.466,59	395.522,14
67	ΠΛΗΡΩΜΕΣ - ΜΕΤΑΒΙΒΑΣΕΙΣ ΣΕ ΤΡΙΤΟΥΣ	363.862,38	409.972,04	568.497,98
68	ΛΟΙΠΑ ΕΞΟΔΑ	0,00	22.016,00	0,00
8	ΕΠΕΝΔΥΣΕΙΣ	1.541.844,91	1.153.933,99	1.879.212,55
71	Αγορές κτιρίων, τεχνικών έργων και προμήθειες παγίων	494.372,60	108.264,74	224.169,71
73	Έργα	1.032.932,01	1.045.069,25	1.650.942,84
74	Μελέτες, έρευνες, πειραματικές εργασίες κλπ.	0,00	0,00	3.500,00
75	Τίτλοι πάγιας επένδυσης (συμμετοχές σε επιχειρήσεις)	14.540,30	600,00	600,00
9	ΠΛΗΡΩΜΕΣ ΠΟΕ & ΛΟΙΠΕΣ ΑΠΟΔΟΣΕΙΣ ΚΑΙ ΠΡΟΒΛΕΨΕΙΣ	0,00	1.424.858,64	1.596.552,22
81	Πληρωμές Π.Ο.Ε.	0,00	487.695,77	629.615,54
82	Αποδόσεις	0,00	937.162,87	966.936,68
83	Επιχορηγούμενες πληρωμές υποχρεώσεων Π.Ο.Ε.	0,00	0,00	0,00
85	Προβλέψεις μη είσπραξης	0,00	0,00	0,00
10	ΑΠΟΘΕΜΑΤΙΚΟ	0,00	0,00	0,0
	ΣΥΝΟΛΟ ΕΞΟΔΩΝ	5.651.257,51	7.170.401,76	8.757.612,92

Πίνακας 58: Ανάλυση πραγματοποιηθέντων εξόδων του Δήμου Τεμπών ανά κατηγορίες/υποκατηγορίες 2021 - 2023 (Πηγή: Δήμος Τεμπών)

Φάση Α': Στρατηγικός Σχεδιασμός



Γράφημα 12: Ανάλυση πραγματοποιηθέντων εξόδων του Δήμου Τεμπών ανά κατηγορίες 2021 - 2023 (Πηγή: Δήμος Τεμπών)

Ο επόμενος πίνακας αποτυπώνει την εξέλιξη των πραγματοποιούμενων εξόδων συναρτήσει του προϋπολογισμού και των δεσμευθέντων πόρων.

Έτος	Εγκεκριμένος Π/Υ	Διαμορφωμένος Π/Υ	Δεσμευθέντα	Ενταλθέντα	% Ενταλθέντα / Δεσμευθέντα	Πληρωθέντα	% Πληρωθέντα / Δεσμευθέντα	% Πληρωθέντα / Εγκεκριμένος Π/Υ
2021	15.818.860,41	18.124.163,21	8.568.549,85	8.230.892,74	96,06	8.230.892,74	96,06	52,03
2021	15.776.130,05	17.966.887,32	7.800.217,70	7.170.401,76	91,93	7.170.401,76	91,93	45,45
2022	16.336.713,14	17.697.688,54	9.357.286,21	8.757.612,92	93,59	8.757.612,92	93,59	53,61

Πίνακας 59: Προϋπολογισμός / Απολογισμός Εξόδων 2021 - 2023 (Πηγή: Δήμος Τεμπών)

Συμπερασματικά, παρατηρούμε ότι αντίθετα με τα έσοδα, τα έξοδα παρουσιάζουν μια σταθερά αυξητική τάση και μάλιστα σημαντική, της τάξης του 54,97% μεταξύ του 2021 και του 2023. Η τάση αυτή αποτυπώνεται και στις 3 κύριες κατηγορίες εξόδων, δηλαδή και στα έξοδα χρήσης (7), και στις επενδύσεις (8) και στις πληρωμές ΠΟΕ & λοιπές αποδόσεις και προβλέψεις (9), ενώ η κατηγορία του αποθεματικού (10) είναι σταθερά μηδενική. Τα έξοδα χρήσης (7) είναι η κατηγορία με τη μεγαλύτερη συμμετοχή σε απόλυτους αριθμούς και μάλιστα με μεγάλη διαφορά από τις υπόλοιπες κατηγορίες εξόδων, με κύριες υποκατηγορίες τις αμοιβές και τα



Φάση Α': Στρατηγικός Σχεδιασμός

έξοδα προσωπικού και τις παροχές τρίτων. Ακολουθεί η κατηγορία επενδύσεις (8) με το συντριπτικά μεγαλύτερο ποσοστό των εξόδων αυτής να αφορά την υποκατηγορία των έργων. Η τέταρτη κατηγορία του αποθεματικού (10) παραμένει μηδενική και για τα τρία έτη.

Από τον πίνακα των Α/Π - Π/Υ 2021-2023 προκύπτει ότι το ποσοστό των πληρωθέντων σε σχέση με τον εγκεκριμένο ΠΥ παρουσιάζει σημαντική μείωση το 2022 αλλά αυξάνεται και πάλι το 2023, ενώ συνολικά κινείται κοντά στο 50%. Η οικονομική κατάσταση των εξόδων γενικά φαίνεται να παρουσιάζει μια πολύ μικρή βελτίωση, καθώς παρατηρούμε ότι ο μεν διαμορφωμένος Π/Υ μειώνεται για το διάστημα 2021-2023, ενώ στο αντίστοιχο διάστημα υπάρχει μια έστω και πολύ μικρή αύξηση στα πληρωθέντα έξοδα, κλείνοντας κατά κάποιον τρόπο την «ψαλίδα» της μεταξύ τους διαφοράς, η οποία όμως σε κάθε περίπτωση παραμένει αρκετά σημαντική.

Οι βασικές εκτιμήσεις και τα συνολικά συμπεράσματα που προκύπτουν από την παράθεση των οικονομικών στοιχείων του Δήμου Τεμπών είναι:

- ✎ Η μεγάλη συμμετοχή των επιχορηγήσεων στο σύνολο των εσόδων και το αντίστοιχα χαμηλό ποσό των ιδίων πόρων περιορίζει σημαντικά τη δυνατότητα του Δήμου στην υλοποίηση νέων επενδύσεων και έργων και γενικότερα στο να βελτιώσει το ποσοστό οικονομικής αυτάρκειας του ως οργανισμός. Ο Δήμος θα πρέπει να αναζητήσει αποτελεσματικά πόρους μέσα από ευρωπαϊκά και εθνικά προγράμματα χρηματοδότησης.
- ✎ Παρατηρείται σημαντική αύξηση των εσόδων από ανταποδοτικά τέλη για την περίοδο 2021-2023, που καταδεικνύει ότι ο Δήμος αξιοποιεί αποτελεσματικά τις υπηρεσίες αυτές.
- ✎ Υπάρχει αύξηση στα έσοδα από την κινητή και ακίνητη περιουσία του Δήμου, που πάντως σε απόλυτα νούμερα η συμμετοχή τους παραμένει μικρή στο σύνολο των εσόδων. Η αποτελεσματικότερη διαχείριση της κινητής και ακίνητης δημοτικής περιουσίας του Δήμου θα μπορούσε να συμβάλει στην περαιτέρω αύξηση τους.
- ✎ Η μείωση των εξόδων γενικότερα αποτελεί ένα σημαντικό στόχο, ο οποίος θα μπορούσε να επιτευχθεί, μεταξύ άλλων, μέσα από την ορθολογικότερη και λειτουργία του Δήμου και την αποδοτικότερη διαχείριση του έτσι κι αλλιώς περιορισμένου ανθρώπινου δυναμικού.



- ↪ Παρατηρείται αύξηση του ποσοστού των εισπραχθέντων εσόδων έναντι των εσόδων του εγκεκριμένου προϋπολογισμού για το έτος 2023 που δείχνει αποτελεσματικότητα στην εκτέλεση του σε ότι αφορά τα έσοδα, ιδιαίτερα σε σχέση με τα αμέσως προηγούμενα έτη που το ποσοστό ήταν χαμηλότερο.
- ↪ Παρατηρείται σταθερή απόκλιση του ποσοστού των πληρωθέντων εξόδων έναντι του εγκεκριμένου προϋπολογισμού για τα έτη 2021-2023 που δείχνει αδυναμία στην εκτέλεση του σε ότι αφορά τα έξοδα.
- ↪ Τέλος, λαμβάνοντας υπόψη παρατηρήσεις των αρμοδίων στελεχών του Τμήματος Οικονομικών Υπηρεσιών, θα πρέπει να σημειωθεί ως σημαντικό ζήτημα αυτό της υποστελέχωσης των Γραφείων του Τμήματος και της συνεπακόλουθης δυσκολίας σε ότι έχει να κάνει με τον προγραμματισμό και την εκτέλεση των εργασιών.



A.2.4.6. Νομικά πρόσωπα Δήμου

Ο Ν.5056/2023 σχετικά με την «Κατάργηση Νομικών Προσώπων Δημοσίου Δικαίου και Κοινοφελών Επιχειρήσεων των Δήμων», επιφέρει εκ βάθρων αλλαγές τόσο στη δομή όσο και τη διακυβέρνηση των Οργανισμών Τοπικής Αυτοδιοίκησης Α' βαθμού. Εκκινώντας από τους φορείς που επηρεάζονται από τις νομοθετικές μεταβολές που επιφέρουν οι διατάξεις του Ν.5056/2023 αυτοί είναι:

- α. τα **Νομικά Πρόσωπα Δημοσίου Δικαίου** που συστήθηκαν με οποιονδήποτε τρόπο από Οργανισμούς Τοπικής Αυτοδιοίκησης α' βαθμού και λειτουργούν σύμφωνα με τα άρθρα 239 έως 242 του Κώδικα Δήμων και Κοινοτήτων [ν.3463/2006 (Α' 114)], για τα οποία προβλέπεται η αυτοδίκαιη κατάργησή τους
- β. οι **Δημοτικές Κοινοφελείς Επιχειρήσεις** της περ. α' της παρ.1 του άρθρου 252 του Κώδικα Δήμων και Κοινοτήτων [ν.3463/2006 (Α' 114)] και της παρ. 1 του άρθρου 156 του ν.4600/2019 (Α' 43), οι οποίες λύνονται αυτοδικαίως, κατά παρέκκλιση των διατάξεων περί λύσης ή και εκκαθάρισης.

Η προβλεπόμενη, σύμφωνα με το νόμο, ημερομηνία τόσο για την κατάργηση όσο και για τη λύση των παραπάνω φορέων, είναι η 31^η.12.2023, ενώ οι αρμοδιότητες τους μεταβιβάζονται από την 1^η.1.2024 στον οικείο, για κάθε φορέα, δήμο. Η διαπίστωση της κατάργησης ή λύσης του εκάστοτε φορέα διαπιστώνεται με πράξη του Γραμματέα της οικείας αποκεντρωμένης διοίκησης που δημοσιεύεται στην Εφημερίδα της Κυβερνήσεως εντός ενός (1) μηνός από την ως άνω ημερομηνία, ήτοι μέχρι την 31^η.1.2024. Την 29η.06.2024 καταργούνται οι σχολικές επιτροπές των Δήμων.

Στις εξαιρέσεις του Ν.5056/2023 για τα Νομικά Πρόσωπα Δημοσίου Δικαίου και τις Κοινοφελείς Επιχειρήσεις οι οποίες δεν καταργούνται, όσο αναφορά το Δήμο Τεμπών περιλαμβάνεται μόνο η Δ.Ε.Υ.Α.Τ.

Δημοτική Επιχείρηση Ύδρευσης Αποχέτευσης Τεμπών (ΔΕΥΑΤ)

Η ΔΕΥΑΤ, είναι νομικό πρόσωπο ιδιωτικού δικαίου κοινωφελούς χαρακτήρα, δημοτική επιχείρηση ειδικού σκοπού που συστάθηκε με την με αριθ. 3878/23059/6.4.2011 απόφαση της Γενικής Γραμματέως της Α.Δ. Θεσσαλίας Στερεάς Ελλάδας (ΦΕΚ 856B/2011), με την οποία έγινε προσαρμογή της προϋφιστάμενης ΔΕΥΑ Νέσσωνας (ΦΕΚ 1950B/2003) στις διατάξεις του Ν 3852/2010 και περιλάμβανε χωρικά, αρχικά μόνο τη Δημοτική Ενότητα Νέσσωνας. Στη συνέχεια με την με αριθ. 3636/40563/16.3.2015 απόφαση του Γενικού Γραμματέα της Α.Δ. Θεσσαλίας Στερεάς Ελλάδας (ΦΕΚ 541B/2011), έγινε



Φάση Α': Στρατηγικός Σχεδιασμός

διεύρυνση της περιοχής αρμοδιότητας, καλύπτοντας χωρικά το σύνολο του Δήμου Τεμπών και συγκεκριμένα τις Δ.Ε. Νέσσωνας, Κάτω Ολύμπου, Γόννων, Μακρυχωρίου και Αμπελακίων (Άρθρο 2).

Με βάση την τελευταία απόφαση (ΦΕΚ 541/Β) και όσο αναφορά το σκοπό της ΔΕΥΑΤ (Άρθρο 3), αναφέρεται ότι παρέχεται διοικητική και οικονομική αυτοτέλεια και ευελιξία, αντιμετωπίζεται ριζικά, μεθοδικά και μακροχρόνια όλο το κύκλωμα ύδρευσης, αποχέτευσης και άρδευσης, με την εκτέλεση και λειτουργία των συναφών έργων και εξασφαλίζεται η χρηματοδότηση των έργων αυτών από το πρόγραμμα Δημοσίων Επενδύσεων, από δανειοδότηση και από ίδιους πόρους που προβλέπονται υπέρ της επιχείρησης, ενώ το αντικείμενο της επιχείρησης (Άρθρο 6) είναι η ύδρευση και η αποχέτευση στην περιοχή αρμοδιότητας του Δήμου Τεμπών. Η άρδευση από τον Απρίλιο του 2023 έχει περιέλθει στο Δήμο.

Η ΔΕΥΑΤ, διέπεται ως προς τη διοίκηση, οργάνωση, εκτέλεση, λειτουργία και συντήρηση των έργων αρμοδιότητάς της καθώς και τις πηγές χρηματοδότησής της από τις διατάξεις του Ν.1069/1980 «περί κινήτρων διά την ίδρυση επιχειρήσεων υδρεύσεως και αποχετεύσεως». Έδρα της επιχείρησης είναι το Συκούριο στο Δήμο Τεμπών (άρθρο 1 παρ. 3 Ν.1069/1980) και περιοχή αρμοδιότητας της πλέον η διοικητική περιφέρεια του Δήμου Τεμπών (άρθρο 1 παρ. 3 Ν.1069/1980).

Τη διοίκηση της ΔΕΥΑΤ ασκεί το Διοικητικό Συμβούλιο που αποτελείται από επτά (7) μέλη, τα οποία ορίζονται μαζί με τους αναπληρωτές τους από το Δημοτικό Συμβούλιο, με τη διάρκεια της θητείας να ακολουθεί τη θητεία του Δημοτικού ή Κοινοτικού Συμβουλίου, εκτός αν στην πράξη σύστασης της επιχείρησης προβλέπεται μικρότερη θητεία.

Στην ιδιοκτησία της ΔΕΥΑΤ ανήκει ένα όχημα κατηγορίας «φορτηγό κλούβα» (TOYOTA HIACE, αρ. κυκλοφ. ΡΙΥ4129), ενώ για τις ανάγκες της επιχείρησης χρησιμοποιούνται οχήματα, κυρίως φορτηγά και μηχανήματα έργου, του Δήμου Τεμπών που παραχωρούνται για το σκοπό αυτό.

Σε ότι αφορά τον μηχανολογικό εξοπλισμό, τον Δεκέμβριο του 2022 ολοκληρώθηκε η τοποθέτηση εξοπλισμού τηλεμετρίας στο δίκτυο ύδρευσης (αντλιοστάσια, γεωτρήσεις, δεξαμενές). Πρόκειται για ολοκληρωμένο σύστημα τηλεπαρακολούθησης των εγκαταστάσεων παραγωγής και διάθεσης του πόσιμου νερού, καθώς και περιορισμού των διαρροών που εξασφαλίζει την ομαλή λειτουργία του δικτύου ύδρευσης του Δήμου και σε περίπτωση ανωμαλιών λειτουργίας ειδοποιεί κατάλληλα ώστε να προφυλάσσει τις εγκαταστάσεις από βλάβες.



Το **σημαντικότερα προβλήματα** αρμοδιότητας της ΔΕΥΑΤ αφορούν το δίκτυο ύδρευσης το οποίο αν και καλύπτει το σύνολο του εξυπηρετούμενου πληθυσμού του Δήμου, χαρακτηρίζεται σε πολλά σημεία πεπαλαιωμένο και χρήζει εργασιών αντικατάστασης. Επισημαίνονται με προτεραιότητα οι κάτωθι κύριες ανάγκες:

- Αντικατάσταση δικτύου ύδρευσης Δημοτικής Κοινότητας Συκουρίου.
- Αντικατάσταση αγωγού ύδρευσης 1,5χλμ. στη Δημοτική Κοινότητα Γόννων.
- Αντικατάσταση αγωγού ύδρευσης 1,8χλμ. στη θέση Αγ. Ανάργυροι της Τοπικής Κοινότητας Ραψάνης.
- Αντικατάσταση αγωγού ύδρευσης 500μ. στην Τοπική Κοινότητα Κρανιάς.
- Αντικατάσταση δικτύου ύδρευσης στην Τοπική Κοινότητα Αιγάνης (3χλμ.).

Στο **όραμα ανάπτυξης** της επιχείρησης για τα επόμενα χρόνια συμπεριλαμβάνονται η ολοκλήρωση της αντικατάστασης των δικτύων ύδρευσης που προαναφέρθηκαν, η ανόρυξη υδρευτικών γεωτρήσεων και η κατασκευή ενός ακόμη φωτοβολταϊκού πάρκου για την κάλυψη των ενεργειακών αναγκών της επιχείρησης, για τα οποία θα απαιτηθούν η σύνταξη ολοκληρωμένων μελετών και προγράμματα που θα καλύψουν τη χρηματοδότηση τους.

Τέλος, σε ότι αφορά τις συνεργασίες, η ΔΕΥΑΤ συνάπτει προγραμματικές συμβάσεις με το Δήμο Τεμπών για την εκτέλεση έργων, καθώς δεν καλύπτει τις απαιτήσεις για την εκτίμηση της διοικητικής και επιχειρησιακής ικανότητας, ενώ συμμετέχει ως μέλος στην Ένωση ΔΕΥΑ της χώρας (<https://www.edeya.gr/index.php/el/>).



A.2.4.7. Συμμετοχές - Συνεργασίες - Δικτυώσεις

Ο Δήμος Τεμπών στα πλαίσια της ενίσχυσης της εξωστρέφειας του, προσπαθεί να αξιοποιήσει κάθε δυνατή συνέργεια σε όλα τα επίπεδα (τοπικό, εθνικό, ευρωπαϊκό, κ.λπ.). Οι φορείς στους οποίους συμμετέχει ως εταίρος/μέτοχος καθώς και οι συνεργασίες που έχει αναπτύξει παρατίθενται παρακάτω:

- **Περιφερειακή Ένωση Δήμων (Π.Ε.Δ.) Θεσσαλίας:** Είναι Ν.Π.Ι.Δ., εδρεύει στη Λάρισα και αποτελεί την περιφερειακή δομή λειτουργίας και υποστήριξης των ΟΤΑ της Περιφέρειας Θεσσαλίας με πολιτικό, υποστηρικτικό και αναπτυξιακό ρόλο. Η ΠΕΔ έχει ως σκοπό τη μονιμότερη και οργανωμένη συνεργασία των 25 Δήμων της Περιφέρειας Θεσσαλίας για την πραγματοποίηση των κοινών τους σκοπών και για την προαγωγή της Δημοτικής Διοίκησης, την έρευνα και την μελέτη θεμάτων των Δήμων, καθώς και την συγκέντρωση και την παροχή στοιχείων και πληροφοριών για γενικά και ειδικά ζητήματα. Όργανα διοίκησης της ΠΕΔ είναι η Γενική Συνέλευση, το Διοικητικό Συμβούλιο, η Εκτελεστική Επιτροπή και το Εποπτικό Συμβούλιο (<https://www.pedthessalias.gr/>).
- **Αναπτυξιακή Λάρισας Α.Ε.ΝΟ.Λ.:** Η Α.Ε.ΝΟ.Λ. ιδρύθηκε τον Ιούνιο του 1992 αρχικά ως Αναπτυξιακή Ελασσόνας Α.Ε., μετά από απόφαση των κυριότερων «κοινωνικών εταίρων» της περιοχής Ελασσόνας και με αφορμή την ανάγκη διαχείρισης-υλοποίησης του προγράμματος LEADER για την Επαρχία Ελασσόνας. Από τον Αύγουστο του 2009 η ονομασία της εταιρείας αλλάζει και γίνεται Αναπτυξιακή Εταιρεία Νομού Λάρισας, Αναπτυξιακή Ανώνυμη Εταιρεία Ο.Τ.Α. με το διακριτικό τίτλο "Α.Ε.ΝΟ.Λ. Α.Ε.". Από τον Ιούνιο του 2021 μετατρέπεται πλέον σε Αναπτυξιακό Οργανισμό ΟΤΑ και στο μετοχικό κεφάλαιο της συμμετέχουν οι 7 ΟΤΑ της Π.Ε. Λάρισας και η Περιφέρεια Θεσσαλίας. Η έδρα της βρίσκεται στην Ελασσόνα αλλά διαθέτει και παράρτημα στη Λάρισα ώστε να εξυπηρετούνται άρτια και οι υπόλοιπες περιοχές της Περιφερειακής Ενότητας. Σήμερα η περιοχή επέμβασης της εταιρείας είναι όλη η Π.Ε. Λάρισας πλην του αστικού ιστού της πόλης της Λάρισας. Ο Δήμος Τεμπών συμμετέχει στο μετοχικό κεφάλαιο της εταιρείας με 347 μετοχές αξίας 25.459,39€ και ποσοστό 8,43%. Η ΑΕΝΟΛ διαχειρίστηκε διαχρονικά τα προγράμματα LEADER της περιοχής, συμπεριλαμβανομένου και του τελευταίου CLLD/LEADER, ενώ είναι και ο διαχειριστής του νέου LEADER 2023-2027 για την περιοχή. Στους στόχους της εταιρείας συμπεριλαμβάνονται (<https://aenol.gr/>):



Φάση Α': Στρατηγικός Σχεδιασμός

- Η ενημέρωση πολιτικών – τοπικών φορέων για τη δημιουργία αναπτυξιακών πρωτοβουλιών – προϋποθέσεων ανάπτυξης και η παροχή τεχνικής στήριξης για την κατάρτιση και υποβολή επενδυτικών σχεδίων και προτάσεων.
 - Η συλλογή και τεκμηρίωση στοιχείων για την υπάρχουσα κατάσταση και τις υφιστάμενες αναπτυξιακές τάσεις στην περιοχή.
 - Η ανάπτυξη συνεργασίας με αντίστοιχους φορείς άλλων περιοχών σε Εθνικό και Διεθνές επίπεδο, με στόχο τη δημιουργία κοινών δραστηριοτήτων και αμοιβαίων επωφελών ανταλλαγών.
 - Η ανάληψη μελετών σχεδιασμού νέων παραγωγικών δραστηριοτήτων και μελετών οργάνωσης και διοίκησης επιχειρήσεων.
 - Ο σχεδιασμός, υλοποίηση, αξιολόγηση προγραμμάτων κατάρτισης-επιμόρφωσης και δράσεων του Ευρωπαϊκού Κοινωνικού Ταμείου.
 - Η εκπόνηση και υλοποίηση προγραμμάτων δικτύωσης, δημοσιότητας, οργάνωση συνεδρίων, ημερίδων διαλέξεων, συνεντεύξεων κ.λ.π.
- **Φο.Δ.Σ.Α. Π.Ε. Λάρισας:** ο Ενιαίος Σύνδεσμος Διαχείρισης Στερεών Αποβλήτων Δήμων Π.Ε. Λάρισας που συστάθηκε το 2007 (ΦΕΚ 2239 Β'/21.11.2007), είναι θεσμοθετημένος από την Ελληνική Πολιτεία φορέας της Τοπικής Αυτοδιοίκησης, και έχει σήμερα ως μέλη του τους 7 Καλλικρατικούς Δήμους της Π.Ε. Λάρισας. Διοικείται από τον Πρόεδρο, το 39μελές Διοικητικό Συμβούλιο και την 5μελή Εκτελεστική Επιτροπή. Αρμοδιότητά του είναι η διαχείριση των απορριμμάτων σε επίπεδο περιφερειακής ενότητας, η διαχείριση του Χώρου Υγειονομικής Ταφής Π.Ε. Λάρισας (λειτουργία, μελέτη-κατασκευή έργων υποδομής και αποκατάστασης παλαιών χώρων διάθεσης απορριμμάτων), των 3 Σταθμών Μεταφόρτωσης Απορριμμάτων Π.Ε. Λάρισας, η εφαρμογή προγραμμάτων Ανακύκλωσης και η διαχείριση του Κέντρου Διαλογής Ανακυκλώσιμων Υλικών Π.Ε. Λάρισας, η ανάπτυξη υποδομών μηχανικής βιολογικής επεξεργασίας απορριμμάτων, η αναπτυξιακή εφαρμογή προγραμμάτων ενημέρωσης-ευαισθητοποίησης των πολιτών και η ανάπτυξη ερευνητικών προγραμμάτων με στόχο την προστασία του περιβάλλοντος και την αειφόρο και βιώσιμη ανάπτυξη (<https://fodsalar.gr/>).
- **Εθνικό Διαδημοτικό Δίκτυο Υγιών Πόλεων:** Ο Δήμος Τεμπών συμμετέχει στο Ελληνικό Διαδημοτικό Δίκτυο Υγιών Πόλεων του Π.Ο.Υ. το οποίο έχει ως αποκλειστικό του σκοπό την Πρόληψη των Νοσημάτων, την Προαγωγή της



Υγείας, τον Προσυμπτωματικό Έλεγχο των πληθυσμιακών ομάδων υψηλού κινδύνου και γενικότερα την προώθηση ολοκληρωμένων Πολιτικών και Δράσεων στο πεδίο της Δημόσιας Υγείας. Δραστηριοποιείται κυρίως στους τομείς της Υγειονομικής Ενημέρωσης, της Προστασίας του Περιβάλλοντος και της Προληπτικής Ιατρικής. Σήμερα αριθμεί 242 ΟΤΑ μέλη από όλες τις Περιφέρειες της χώρας και διοικείται από 13-μελές Δ.Σ. Αποτελεί τη συνένωση 3 Δικτύων: του Διαδημοτικού Δικτύου Υγείας & Κοινωνικής Αλληλεγγύης Ο.Τ.Α. που ιδρύθηκε το 2005, του Εθνικού Δικτύου Δήμων Προαγωγής Υγείας που ιδρύθηκε το 2007 και του Εθνικού Δικτύου Υγιών Πόλεων που ιδρύθηκε το 1994 (<https://eddyppy.gr/>).

- **Ελληνικό Δίκτυο Ανθεκτικών Πόλεων (Ε.Δ.Α.Π.):** Στις 12 Μαρτίου 2024 ιδρύθηκε το Ε.Δ.Α.Π. με την υπογραφή της σχετικής διακήρυξης από 91 Δημάρχους-Ιδρυτικά Μέλη. Μεταξύ των μελών του δικτύου συμπεριλαμβάνεται ο Δήμος Τεμπών, καθώς επίσης και οι τρεις μεγαλύτεροι Δήμοι της χώρας, Αθηναίων, Θεσσαλονίκης και Πειραιά. Η πρωτοβουλία δημιουργίας του Δικτύου εντάσσεται στο πλαίσιο των διεθνών και εθνικών στρατηγικών για τη μείωση των καταστροφών και αποσκοπεί στη δημιουργία κοινοτήτων ικανών να αντιμετωπίζουν τις σύγχρονες προκλήσεις, όπως είναι η κλιματική κρίση, αλλά και να προωθούν τη σημασία της μείωσης του κινδύνου των καταστροφών ως συστατικό στοιχείο της αειφόρου ανάπτυξης. Στόχος είναι η στήριξη και η ενδυνάμωση της Τοπικής Αυτοδιοίκησης στο έργο της για κοινωνίες ασφαλείς και ανθεκτικές. Ουσιαστικά το Δίκτυο δημιουργεί έναν ανοιχτό χώρο για την ανταλλαγή πληροφόρησης και τεχνογνωσίας και δημιουργεί τις κατάλληλες προϋποθέσεις για έναν Φορέα Τεχνικής Βοήθειας, που θα έχει στη διάθεσή του και μια εργαλειοθήκη με δεδομένα, μοντέλα και προγράμματα και θα αποτελεί σημείο αναφοράς για τους ΟΤΑ. Το Δίκτυο αποσκοπεί τόσο στην ανάπτυξη κοινών ικανοτήτων και δυνατοτήτων των ΟΤΑ, όσο και στη διασφάλιση ενός ισχυρού συστήματος Πολιτικής Προστασίας σε τοπικό επίπεδο, το οποίο θα βρίσκεται σε σταθερή λειτουργία και θα έχει τη δυνατότητα επικαιροποίησης των σχεδίων και των διαδικασιών για την ομαλή εξέλιξη των δραστηριοτήτων του (<https://kede.gr/diktyo-anthektikon-poleon-idrysan-91-dimoi-tis-choras/>)



A.3 ΑΞΙΟΛΟΓΗΣΗ - ΑΝΑΛΥΣΗ SWOT

Η ανάλυση **SWOT** λειτουργεί ως ένα αποτελεσματικό εργαλείο καταγραφής, ανάλυσης και αξιολόγησης των εσωτερικών και εξωτερικών παραγόντων που θα πρέπει να ληφθούν υπόψη στον στρατηγικό και επιχειρησιακό σχεδιασμό του Δήμου Τεμπών. Συγκεκριμένα, μέσω αυτής προσδιορίζονται τα δυνατά (**Strengths**) και αδύνατα (**Weaknesses**) σημεία του Δήμου, καθώς και οι ευκαιρίες (**Opportunities**) και οι απειλές (**Threats**).

Επομένως, ενόψει του παρόντος σχεδίου, η ανάλυση **SWOT** χρησιμοποιείται ουσιαστικά ως ένα μεθοδολογικό εργαλείο, προκειμένου να καταγραφούν και εν συνεχεία, να αξιολογηθούν οι παραπάνω παράμετροι.

Στόχος της είναι αρχικά, ο εντοπισμός και η καταγραφή των ισχυρών σημείων ή στρατηγικών πλεονεκτημάτων πάνω στα οποία θα στηριχθεί η αναπτυξιακή πορεία του Δήμου καθώς και ο καθορισμός της στρατηγικής που θα ακολουθήσει την επόμενη πενταετία. Ακόμη, ο εντοπισμός, η καταγραφή και η κατανόηση των «αδύνατων σημείων» είναι ζωτικής σημασίας ώστε να σχεδιαστούν και να υλοποιηθούν οι αντίστοιχες πολιτικές και δράσεις που θα συμβάλουν στην αντιμετώπισή τους και θα οδηγήσουν στην αποφυγή των περιορισμών που δημιουργούν. Επιπρόσθετα, στο ταχέως μεταβαλλόμενο οικονομικό περιβάλλον που υπάρχει σήμερα, παρουσιάζονται συνεχείς ευκαιρίες και κίνδυνοι, που θα πρέπει να αξιολογούνται, να λαμβάνονται υπόψη και να αξιοποιούνται ή αντιμετωπίζονται κατά το σχεδιασμό των όποιων παρεμβάσεων πολιτικής υπέρ του Δήμου.



A.3.1 ΑΞΟΝΑΣ 1 – ΠΕΡΙΒΑΛΛΟΝ & ΠΟΙΟΤΗΤΑ ΖΩΗΣ

ΑΞΟΝΑΣ 1 - ΠΕΡΙΒΑΛΛΟΝ ΚΑΙ ΠΟΙΟΤΗΤΑ ΖΩΗΣ	
ΔΥΝΑΤΑ ΣΗΜΕΙΑ	ΑΔΥΝΑΜΙΕΣ
<ul style="list-style-type: none"> ✓ Κομβική γεωγραφική θέση του Δήμου στο κέντρο της χώρας, πάνω στους βασικούς άξονες των δικτύων μεταφοράς. ✓ Αξιόλογο φυσικό περιβάλλον (προστατευόμενες περιοχές, διατηρητέα μνημεία της φύσης, κ.λπ.). ✓ Πλούσιοι φυσικοί πόροι (Γεωλογία, υδρογραφικό δίκτυο, Πηνειός ποταμός, κ.λπ.). ✓ Αξιόλογοι τουριστικοί και πολιτιστικοί πόροι (Αμπελάκια, Κοιλάδα Τεμπών, παραλιακές περιοχές, κ.λπ.). ✓ Εγκεκριμένο Τοπικό και Περιφερειακό Σχέδιο διαχείρισης απορριμμάτων. ✓ Σταθερότητα του δικτύου μεταφοράς ηλεκτρικής ενέργειας και δυνατότητα ανάπτυξης ΑΠΕ. ✓ Υψηλό ποσοστό κάλυψης τηλεπικοινωνιακού δικτύου. ✓ Παραγωγή ποιοτικών αγροτικών προϊόντων και δυνατότητα συνδυασμένης προβολής και προώθησης τους λόγω της ανάπτυξης του τουρισμού και της αυξανόμενης εισροής επισκεπτών. ✓ Συγκέντρωση των βιομηχανικών και βιοτεχνικών μονάδων στη ΒΙΠΕ Λάρισας και κατά μήκος της εθνικής οδού προς τη Λάρισα. ✓ Ύπαρξη ολοκληρωμένων μελετών ΣΑΠ και ΣΦΗΟ. ✓ Πολυκεντρική διάρθρωση και κατανομή των 	<ul style="list-style-type: none"> ✓ Λειτουργική εξάρτηση όσο αφορά την αγορά και πολλές υπηρεσίες από το αστικό κέντρο της Λάρισας. ✓ Έλλειψη ολοκληρωμένου χωρικού σχεδιασμού (χωροταξικού – πολεοδομικού) στο σύνολο του Δήμου. ✓ Έλλειψη θεσμοθετημένων ζωνών χρήσεων γης σε περιοχές που δεν εκπονήθηκαν Γ.Π.Σ. και Σ.Χ.Ο.Ο.Α.Π. ✓ Χαμηλό ποσοστό δρόμων ήπιας κυκλοφορίας και ποδηλατοδρόμων. ✓ Ελλιπής πεζοδρόμηση και υποδομών για την ασφαλή κυκλοφορία των πεζών στους περισσότερους οικισμούς. ✓ Υποβαθμισμένοι κοινόχρηστοι χώροι ✓ Προβλήματα παλαιότητας δικτύου ύδρευσης σε κάποιους οικισμούς ✓ Χαμηλό ποσοστό διείσδυσης και εφαρμογής δράσεων ανακύκλωσης ✓ Έλλειψη υποδομών (επαρκών σε έκταση και προδιαγραφές και αδειοδοτημένων) διαχείρισης αδέσποτων ζώων συντροφιάς. ✓ Ελλιπής ενεργειακός/ βιοκλιματικός σχεδιασμός.



ΑΞΟΝΑΣ 1 - ΠΕΡΙΒΑΛΛΟΝ ΚΑΙ ΠΟΙΟΤΗΤΑ ΖΩΗΣ	
μεγαλύτερων οικισμών σε όλη την έκταση του Δήμου.	
ΕΥΚΑΙΡΙΕΣ	ΑΠΕΙΛΕΣ
<ul style="list-style-type: none"> ✓ Σημαντικές προοπτικές για την ανάπτυξη εναλλακτικών μορφών τουρισμού. ✓ Αξιοποίηση πολιτιστικών και φυσικών πόρων. ✓ Δυνατότητα αξιοποίησης χρηματοδοτικών μέσων στο πλαίσιο της νέας προγραμματικής περιόδου (Τομεακά, ΠΕΠ, Ευρωπαϊκά, κτλ.). ✓ Ενίσχυση περιβαλλοντικής συνείδησης των πολιτών (όλων των ηλικιών) και των επιχειρηματιών, σε θέματα ολοκληρωμένης διαχείρισης απορριμμάτων. ✓ Σημαντικές προστατευόμενες περιοχές (Natura, κτλ.). ✓ Συνεργασία με περιβαλλοντικούς & τοπικούς φορείς για την προώθηση δράσεων ορθολογικής διαχείρισης. ✓ Εφαρμογή δράσεων εξοικονόμησης ενέργειας σε ιδιωτικά και δημόσια κτίρια. ✓ Ενημέρωση - ευαισθητοποίηση πολιτών σε περιβαλλοντικά θέματα. ✓ Σημαντικές προοπτικές ενίσχυσης της βιώσιμης κινητικότητας. ✓ Αξιοποίηση των ελεύθερων κοινόχρηστων χώρων του Δήμου. ✓ Χρήση της «πράσινης» τεχνολογίας σε υποδομές, εξοπλισμό και οχήματα. 	<ul style="list-style-type: none"> ✓ Υποβάθμιση του περιβάλλοντος και των οικοσυστημάτων λόγω απουσίας διαχειριστικών σχεδίων και ελέγχου των δραστηριοτήτων σε αυτές. ✓ Κίνδυνος ερημοποίησης αρκετών οικισμών λόγω σημαντικής μείωσης του πληθυσμού τους. ✓ Κίνδυνοι εκδήλωσης πυρκαγιών στις δασικές εκτάσεις του Δήμου. ✓ Οικιστικές πιέσεις και απουσία σχεδιασμού και αστικών υποδομών, στις παραλιακές περιοχές λόγω του τουρισμού και της αυξημένης ζήτησης παραθεριστικής κατοικίας. ✓ Μη ανταπόκριση / συμμετοχή των κατοίκων στις σχεδιαζόμενες πρακτικές διαχείρισης (ανακύκλωση, επαναχρησιμοποίηση, κ.λπ.). ✓ Καθυστερήσεις στη χρηματοδότηση έργων. ✓ Περιβαλλοντικές πιέσεις σε υδάτινους αποδέκτες από την απουσία εγκαταστάσεων επεξεργασίας λυμάτων σε κάποιους οικισμούς ✓ Ανάγκη εξυγίανσης της άτυπης ΒΙ.ΠΕ. Συκουρίου



Α.3.2 ΑΞΟΝΑΣ 2 - ΚΟΙΝΩΝΙΚΗ ΠΟΛΙΤΙΚΗ, ΥΓΕΙΑ, ΠΑΙΔΕΙΑ, ΠΟΛΙΤΙΣΜΟΣ, ΑΘΛΗΤΙΣΜΟΣ

ΑΞΟΝΑΣ 2 - ΚΟΙΝΩΝΙΚΗ ΠΟΛΙΤΙΚΗ, ΥΓΕΙΑ, ΠΑΙΔΕΙΑ, ΠΟΛΙΤΙΣΜΟΣ, ΑΘΛΗΤΙΣΜΟΣ	
ΔΥΝΑΤΑ ΣΗΜΕΙΑ	ΑΔΥΝΑΜΙΕΣ
<p>Κοινωνική Πολιτική</p> <ul style="list-style-type: none"> ✓ Μικρός αριθμός ευπαθών κοινωνικών ομάδων και ενσωμάτωση τους στην τοπική κοινωνία. ✓ Σημαντικός αριθμός κοινωνικών δομών που λειτουργούν στο Δήμο που καλύπτουν τις περισσότερες κατηγορίες αναγκών. ✓ Ενημέρωση για σημαντικά κοινωνικά ζητήματα μέσω της ιστοσελίδας του Δήμου. ✓ Υψηλός βαθμός ευαισθητοποίησης του Δήμου προς τις ευπαθείς κοινωνικές ομάδες 	<p>Κοινωνική Πολιτική</p> <ul style="list-style-type: none"> ✓ Ελλιπής στελέχωση κοινωνικών υπηρεσιών και δομών. ✓ Απουσία Κ.Δ.Α.Π. ✓ Γήρανση του πληθυσμού (αύξηση του δείκτη γήρανσης) ✓ Μεγάλη εξάρτηση του μη παραγωγικού πληθυσμού (δείκτης εξάρτησης) ✓ Χαμηλός δείκτης αντικατάστασης του οικονομικά ενεργού πληθυσμού.
<p>Παιδεία</p> <ul style="list-style-type: none"> ✓ Ικανοποιητική κάλυψη των αναγκών πρωτοβάθμιας και δευτεροβάθμιας εκπαίδευσης. ✓ Μέριμνα για τη λειτουργική και ενεργειακή αναβάθμιση των εκπαιδευτικών υποδομών, από τη δημοτική αρχή. ✓ Αποτελεσματική λειτουργία της οργάνωσης των σχολικών μονάδων. 	<p>Παιδεία</p> <ul style="list-style-type: none"> ✓ Ελλείψεις υποδομών πρόσβασης ΑΜΕΑ σε κάποιες σχολικές μονάδες. ✓ Ζητήματα καθυστέρησης στη συντήρηση και αποκατάσταση ζημιών στις υποδομές κάποιων σχολικών κτιρίων. ✓ Ενίσχυση της στελέχωσης με εκπαιδευτικό προσωπικό σε κάποιες σχολικές μονάδες ✓ Χαμηλό μορφωτικό επίπεδο σε σχέση με το σύνολο της Π.Ε. Λάρισας.
ΕΥΚΑΙΡΙΕΣ	ΑΠΕΙΛΕΣ
<p>Κοινωνική Πολιτική</p> <ul style="list-style-type: none"> ✓ Δυνατότητα στήριξης υφιστάμενων κοινωνικών δομών μέσα από προγράμματα χρηματοδότησης της Νέας προγραμματικής περιόδου. 	<p>Κοινωνική Πολιτική</p> <ul style="list-style-type: none"> ✓ Κίνδυνος αύξησης και περαιτέρω εξαθλίωσης του φτωχού πληθυσμού, τόσο των ηλικιωμένων, όσο και των νέων, ως αποτέλεσμα των περιόδων



ΑΞΟΝΑΣ 2 – ΚΟΙΝΩΝΙΚΗ ΠΟΛΙΤΙΚΗ, ΥΓΕΙΑ, ΠΑΙΔΕΙΑ, ΠΟΛΙΤΙΣΜΟΣ, ΑΘΛΗΤΙΣΜΟΣ	
<ul style="list-style-type: none"> ✓ Δυνατότητα δημιουργίας νέων δομών κοινωνικής πολιτικής για την κάλυψη υφιστάμενων αναγκών (Κ.Δ.Α.Π.) μέσα από προγράμματα χρηματοδότησης της Νέας προγραμματικής περιόδου. 	<p>κρίσης λόγω έκτακτων συνθηκών, πχ πανδημία.</p> <ul style="list-style-type: none"> ✓ Μακροπρόθεσμη ένταση των κοινωνικών προκλήσεων των ευάλωτων ομάδων λόγω του αυξανόμενου γηρασμένου πληθυσμού. ✓ Κλιμάκωση κοινωνικών κινδύνων (αύξηση ποσοστών ανεργίας) και ένταξη περισσότερων ατόμων στις ομάδες κοντά και κάτω από το όριο της φτώχειας, ως απόρροια συνέχισης της οικονομικής κρίσης, λόγω και των προηγούμενων καταστάσεων έκτακτης ανάγκης (π.χ. COVID 19).
<p>Παιδεία</p> <ul style="list-style-type: none"> ✓ Περαιτέρω εκσυγχρονισμός των σχολικών υποδομών και του εξοπλισμού τους ✓ Αξιοποίηση ευρωπαϊκών / εθνικών πόρων για τη βελτίωση των υφιστάμενων η την κατασκευή νέων σχολικών μονάδων. ✓ Χρηματοδότηση εναλλακτικών και καινοτόμων δράσεων παιδείας, εκπαίδευσης και επιμόρφωσης. 	<p>Παιδεία</p> <ul style="list-style-type: none"> ✓ Κίνδυνος να παυθεί η λειτουργία κάποιων σχολικών μονάδων λόγω μικρού αριθμού μαθητών. ✓ Περιορισμένο ενδιαφέρον και αποθάρρυνση συμμετοχής των δημοτών σε επιμορφωτικά προγράμματα λόγω των γενικότερων οικονομικών και κοινωνικών προβλημάτων από τη συνεχιζόμενη κρίση. ✓ Γενικότερη απαξίωση του ρόλου της δημόσιας εκπαίδευσης. ✓ Κίνδυνος πρόκλησης φθορών σε σχολικές υποδομές και δημόσιες εγκαταστάσεις λόγω ελλειψών ή αδυναμίας φύλαξης..
ΔΥΝΑΤΑ ΣΗΜΕΙΑ	ΑΔΥΝΑΜΙΕΣ
<p>Πολιτισμός / Αθλητισμός</p> <ul style="list-style-type: none"> ✓ Μεγάλος αριθμός σημαντικών αρχαιολογικών, ιστορικών και θρησκευτικών μνημείων, καθώς και μνημείων φυσικής και πολιτιστικής κληρονομιάς. ✓ Πολιτιστικές εκδηλώσεις διαφορετικής 	<p>Πολιτισμός / Αθλητισμός</p> <ul style="list-style-type: none"> ✓ Έλλειψη επαρκούς στελέχωσης στις πολιτιστικές δομές του Δήμου. ✓ Ελλιπής συντήρηση και προβολή ορισμένων μνημείων και πολιτιστικών πόρων ✓ Υψηλό κόστος συντήρησης των αθλητικών



ΑΞΟΝΑΣ 2 – ΚΟΙΝΩΝΙΚΗ ΠΟΛΙΤΙΚΗ, ΥΓΕΙΑ, ΠΑΙΔΕΙΑ, ΠΟΛΙΤΙΣΜΟΣ, ΑΘΛΗΤΙΣΜΟΣ	
<p>θεματολογίας.</p> <ul style="list-style-type: none"> ✓ Πλούσιοι πολιτιστικοί πόροι και υποδομές. ✓ Συνολικά τρεις οικισμοί χαρακτηρισμένοι ως παραδοσιακοί. ✓ Δραστηριοποίηση πολιτιστικών συλλόγων ✓ Μεγάλος αριθμός αθλητικών υποδομών για πολλές κατηγορίες αθλητικών δραστηριοτήτων κατανεμημένων σε όλους του οικισμούς. ✓ Διοργάνωση πανελληνίων και διεθνών αθλητικών δράσεων. 	<p>εγκαταστάσεων και υποδομών σε συνδυασμό με την ανεπάρκεια οικονομικών πόρων.</p> <ul style="list-style-type: none"> ✓ Μη χρήση των δημοτικών γυμναστηρίων από το κοινό.
ΕΥΚΑΙΡΙΕΣ	ΑΠΕΙΛΕΣ
<p>Πολιτισμός / Αθλητισμός</p> <ul style="list-style-type: none"> ✓ Αξιοποίηση ΤΠΕ για την ανάδειξη πολιτιστικού αποθέματος ✓ Αξιοποίηση ιστορικής και πολιτιστικής κληρονομιάς του Δήμου. ✓ Ανάπτυξη νέων συνεργασιών των πολιτιστικών φορέων. ✓ Ανάπτυξη εναλλακτικών μορφών αθλητισμού. ✓ Εφαρμογή συστημάτων ΑΠΕ στις αθλητικές και πολιτιστικές υποδομές 	<p>Πολιτισμός / Αθλητισμός</p> <ul style="list-style-type: none"> ✓ Περιορισμένη χρηματοδότηση των πολιτιστικών και αθλητικών φορέων για την υλοποίηση δράσεων. ✓ Υποβάθμιση και αλλοίωση των ιστορικών και πολιτιστικών πόρων. ✓ Κίνδυνος να υποστούν σημαντικές φθορές μνημεία, λόγω έντονων καιρικών φαινομένων και φυσικών καταστροφών (βλ. Αγία Παρασκευή στην Κοιλιάδα των Τεμπών λόγω των πρόσφατων πλημμυρών).
ΔΥΝΑΤΑ ΣΗΜΕΙΑ	ΑΔΥΝΑΜΙΕΣ
<p>Υγεία / Κοινωνική Προστασία</p> <ul style="list-style-type: none"> ✓ Καλή συνεργασία με υγειονομικούς φορείς και δομές υγείας στο Νομό Λάρισας και στην Περιφέρεια Θεσσαλίας. ✓ Λειτουργία Κέντρου Υγείας και ύπαρξη ικανού αριθμού Περιφερειακών Ιατρείων. ✓ Ύπαρξη σχεδίων της πολιτικής προστασίας για 	<p>Υγεία / Κοινωνική Προστασία</p> <ul style="list-style-type: none"> ✓ Μη επάρκεια των Περιφερειακών Ιατρείων, ιδιαίτερα στις περιοχές τουριστικού ενδιαφέροντος τους καλοκαιρινούς μήνες, λόγω κατακόρυφης αύξησης της ζήτησης. ✓ Υποστελέχωση σε ανθρώπινο δυναμικό και ελλείψεις σε ιατρικό εξοπλισμό.



ΑΞΟΝΑΣ 2 – ΚΟΙΝΩΝΙΚΗ ΠΟΛΙΤΙΚΗ, ΥΓΕΙΑ, ΠΑΙΔΕΙΑ, ΠΟΛΙΤΙΣΜΟΣ, ΑΘΛΗΤΙΣΜΟΣ	
<p>την αντιμετώπιση χιονοπτώσεων-παγετού και των δασικών πυρκαγιών.</p> <p>✓ Υλοποίηση σημαντικών κοινωνικών δράσεων με πρωτοβουλία του Δήμου</p>	<p>✓ Μη λειτουργία πολλών Περιφερειακών Ιατρείων σε σταθερή βάση, ιδιαίτερα στους μικρότερους και πιο απομακρυσμένους οικισμούς..</p>
ΕΥΚΑΙΡΙΕΣ	ΑΠΕΙΛΕΣ
<p>Υγεία / Κοινωνική Προστασία</p> <p>✓ Δημιουργία Εθελοντικού Δικτύου μέσω ενεργοποίησης εθελοντικών οργανώσεων.</p> <p>✓ Συνεργασία με υγειονομικές δομές και δίκτυα για την αναβάθμιση των υπηρεσιών και δομών δημόσιας υγείας.</p> <p>✓ Ανάπτυξη δράσεων κοινωνικής οικονομίας</p> <p>✓ Υλοποίηση δράσεων ευαισθητοποίησης των κατοίκων (για θέματα πρόληψης και δημόσιας υγείας) και διεξαγωγής προληπτικών εξετάσεων.</p> <p>✓ Ανάπτυξη εφαρμογών τήλε-ιατρικής</p>	<p>Υγεία / Κοινωνική Προστασία</p> <p>✓ Αυξανόμενος αριθμός γερασμένου πληθυσμού που αυξάνει τις ανάγκες ιατρικής φροντίδας και παροχής ιατρικών υπηρεσιών.</p> <p>✓ Μη δυνατότητα σημαντικής αναβάθμισης των υποδομών και υπηρεσιών υγείας λόγω των περιορισμένων δημοσιονομικών της χώρας.</p> <p>✓ Κίνδυνος εκδήλωσης πανδημίας και άλλων λοιμώξεων τύπου COVID-19.</p>



Α.3.3 ΑΞΟΝΑΣ 3 – ΤΟΠΙΚΗ ΟΙΚΟΝΟΜΙΑ ΚΑΙ ΑΠΑΣΧΟΛΗΣΗ

ΑΞΟΝΑΣ 3 – ΤΟΠΙΚΗ ΟΙΚΟΝΟΜΙΑ ΚΑΙ ΑΠΑΣΧΟΛΗΣΗ	
ΔΥΝΑΤΑ ΣΗΜΕΙΑ	ΑΔΥΝΑΜΙΕΣ
<ul style="list-style-type: none"> ✓ Διαφοροποιημένη βάση όσο αφορά τους παραγωγικούς τομείς και την απασχόληση. ✓ Θετικό και με αυξητικές τάσεις ισοζύγιο προσλήψεων προς αποχωρήσεις/απολύσεις εργαζομένων. ✓ Χαμηλότερο ποσοστό ανέργων σε σχέση με την Π.Ε. Λάρισας και την Περιφέρεια Θεσσαλίας. ✓ Ύπαρξη ιστορικού, φυσικού και πολιτιστικού αποθέματος που καθιστά το Δήμο ελκυστικό για την περαιτέρω ανάπτυξη εναλλακτικών μορφών τουρισμού. ✓ Παραγωγή αρκετών διαφορετικών ποιοτικών αγροτικών προϊόντων (ελιές, αμύγδαλα, ακτινίδια, αμπέλια-κρασί). ✓ Κομβική γεωγραφική θέση. ✓ Ιδανικές συνθήκες για ανάπτυξη της γεωργίας και κτηνοτροφίας. ✓ Τουριστικοί πόροι (παράλια Δ.Ε. Κάτω Ολύμπου) που προσελκύουν μεγάλο αριθμό παραθεριστών. ✓ Ύπαρξη οργανωμένου χώρου υποδοχής βιομηχανιών (ΒΙ.ΠΕ. Λάρισας) 	<ul style="list-style-type: none"> ✓ Χαμηλό ποσοστό του οικονομικά ενεργού πληθυσμού. ✓ Υψηλό ποσοστό ανέργων πτυχιούχων ανώτερων/ανωτάτων Σχολών, πτυχιούχων μεταδευτεροβάθμιας εκπαίδευσης και αποφοίτων Λυκείου. ✓ Περιορισμένη εφαρμογή καινοτομίας και νέων τεχνολογιών στους παραγωγικούς τομείς. ✓ Μη επαρκής αξιοποίηση των δυνατοτήτων ανάπτυξης εναλλακτικών μορφών τουρισμού.
ΕΥΚΑΙΡΙΕΣ	ΑΠΕΙΛΕΣ
<ul style="list-style-type: none"> ✓ Εγχώρια και διεθνής αυξανόμενη τάση για εναλλακτικά τουριστικά αγαθά και υπηρεσίες. ✓ Επιμήκυνση της τουριστικής περιόδου και 	<ul style="list-style-type: none"> ✓ Μείωση της αγροτικής δραστηριότητας λόγω αυξανόμενου κόστους της αγροτικής παραγωγής (καύσιμα, λιπάσματα, φάρμακα) και του



ΑΞΟΝΑΣ 3 – ΤΟΠΙΚΗ ΟΙΚΟΝΟΜΙΑ ΚΑΙ ΑΠΑΣΧΟΛΗΣΗ

<p>αξιοποίηση θεματικών μορφών τουρισμού.</p> <ul style="list-style-type: none"> ✓ Συνεργασία με όμορους Δήμους και την Περιφέρεια Θεσσαλίας για την διασύνδεση των τουριστικών αγαθών της Π.Ε. και τη δημιουργία οικονομιών κλίμακας ✓ Αξιοποίηση των ειδικών αξόνων του Π.Ε.Π. Θεσσαλίας για χρηματοδότηση δράσεων επιχειρηματικότητας, απασχόλησης και επαγγελματικού προσανατολισμού. ✓ Αξιοποίηση των περιφερειακών στρατηγικών για την έξυπνη εξειδίκευση, καταπολέμηση της φτώχειας και κοινωνικής ένταξης. ✓ Βελτίωση των δεξιοτήτων του ανθρώπινου δυναμικού. ✓ Στοχευμένες δράσεις ενίσχυσης της επιχειρηματικότητας. 	<p>περιθωρίου κέρδους.</p> <ul style="list-style-type: none"> ✓ Αύξηση του κινδύνου καταστροφής της αγροτικής παραγωγής από έντονα καιρικά φαινόμενα λόγω της κλιματικής κρίσης. ✓ Μείωση της τουριστικής ζήτησης λόγω επιδείνωσης της οικονομικής κατάστασης των νοικοκυριών. ✓ Αδυναμία πλήρους ανάκαμψης του τουριστικού τομέα, μετά το πλήγμα της έκτακτης κατάστασης λόγω πανδημίας Covid-19. ✓ Περιορισμός των πόρων του ΕΣΠΑ που αξιοποιούνται για την ενδυνάμωση της τοπικής οικονομίας, με σκοπό την αξιοποίηση τους για την αντιμετώπιση έκτακτων συνθηκών (πχ πανδημίες, φυσικές καταστροφές, κ.α.).
--	---



Α.3.4 ΑΞΟΝΑΣ 4 - ΔΙΟΙΚΗΤΙΚΗ ΙΚΑΝΟΤΗΤΑ - ΕΣΩΤΕΡΙΚΗ ΑΝΑΠΤΥΞΗ ΤΟΥ ΔΗΜΟΥ

ΑΞΟΝΑΣ 4 - ΔΙΟΙΚΗΤΙΚΗ ΙΚΑΝΟΤΗΤΑ - ΕΣΩΤΕΡΙΚΗ ΑΝΑΠΤΥΞΗ ΤΟΥ ΔΗΜΟΥ	
ΠΛΕΟΝΕΚΤΗΜΑΤΑ	ΜΕΙΟΝΕΚΤΗΜΑΤΑ
<p>Οργανωτική δομή</p> <ul style="list-style-type: none"> ✓ Ισχυρό δίκτυο συνεργασίας με άλλους φορείς και ΟΤΑ. ✓ Αναλυτική και επίσημη περιγραφή της δομής και των αρμοδιοτήτων των επί μέρους Υπηρεσιών του Δήμου με τον ισχύοντα ΟΕΥ. 	<p>Οργανωτική δομή</p> <ul style="list-style-type: none"> ✓ Προβλήματα συντονισμού και οριζόντιας συνεργασίας μεταξύ των υπηρεσιών και εσωτερική γραφειοκρατία, ✓ Συνεχείς μεταβολές στο θεσμικό πλαίσιο των ΟΤΑ. ✓ Κατάργηση νομικών προσώπων και κοινωφελών επιχειρήσεων των Δήμων.
ΕΥΚΑΙΡΙΕΣ	ΑΠΕΙΛΕΣ
<p>Οργανωτική δομή</p> <ul style="list-style-type: none"> ✓ Οργάνωση υπηρεσιών - εισαγωγή και εφαρμογή προτυποποιημένων διαδικασιών εσωτερικού ελέγχου. ✓ Αξιοποίηση χρηματοδοτικών εργαλείων και ευκαιριών νέας Προγραμματικής Περιόδου. ✓ Συμμετοχή σε ευρωπαϊκά προγράμματα συνεργασίας και μεταφοράς γνώσης εμπειρίας και καλών πρακτικών. 	<p>Οργανωτική δομή</p> <ul style="list-style-type: none"> ✓ Μεγάλος όγκος αρμοδιοτήτων με τις οποίες είναι επιφορτισμένοι οι ΟΤΑ (ιδίως μετά και την κατάργηση των νομικών τους προσώπων) σε συνάρτηση με την ελλιπή χρηματοδότηση. ✓ Δυσκολία προσαρμογής στελεχών και υπηρεσιών σε νέες οργανωτικές δομές και διαδικασίες εσωτερικού ελέγχου.
ΠΛΕΟΝΕΚΤΗΜΑΤΑ	ΜΕΙΟΝΕΚΤΗΜΑΤΑ
<p>Ανθρώπινο Δυναμικό</p> <ul style="list-style-type: none"> ✓ Ικανοποιητικό επίπεδο εμπειρίας και καλής γνώσης των διαδικασιών από την πλειοψηφία των υφιστάμενων υπαλλήλων. ✓ Ταχεία και αποτελεσματική εξυπηρέτηση των Δημοτών σε καίρια ζητήματα. 	<p>Ανθρώπινο Δυναμικό</p> <ul style="list-style-type: none"> ✓ Έλλειψη προσωπικού, ιδιαίτερα εξειδικευμένων ειδικοτήτων. ✓ Υπολειτουργία Υπηρεσιών του Δήμου λόγω της υποστελέχωσης τους. ✓ Αναντιστοιχία των προβλεπόμενων θέσεων εργασίας στον ΟΕΥ σε σχέση με το υπάρχον



ΑΞΟΝΑΣ 4 - ΔΙΟΙΚΗΤΙΚΗ ΙΚΑΝΟΤΗΤΑ - ΕΣΩΤΕΡΙΚΗ ΑΝΑΤΠΥΞΗ ΤΟΥ ΔΗΜΟΥ	
	στελεχιακό δυναμικό.
ΕΥΚΑΙΡΙΕΣ	ΑΠΕΙΛΕΣ
<p>Ανθρώπινο Δυναμικό</p> <ul style="list-style-type: none"> ✓ Παρακολούθηση δράσεων και προγραμμάτων επιμόρφωσης. ✓ Αξιοποίηση χρηματοδοτικών εργαλείων και ευκαιριών νέας Προγραμματικής Περιόδου. ✓ Αξιοποίηση προγραμμάτων της Δ.Υ.Π.Α. για απασχόληση προσωπικού ορισμένου χρόνου για την κάλυψη άμεσων αναγκών του Δήμου. ✓ Αξιοποίηση Εθελοντών και Ειδικών Συνεργατών. 	<p>Ανθρώπινο Δυναμικό</p> <ul style="list-style-type: none"> ✓ Καθυστέρηση στη διαδικασία προσλήψεων στους ΟΤΑ λόγω εθνικών δεσμεύσεων και εγγενών προβλημάτων στη διαδικασία επιλογής προσωπικού μέσω Α.Σ.Ε.Π. ✓ Μείωση διαθέσιμου προσωπικού λόγω συνταξιοδότησης και χαμηλού ρυθμού αντικατάστασης του. ✓ Χαμηλή παραγωγικότητα υπαλλήλων λόγω απουσίας κινήτρων.
ΠΛΕΟΝΕΚΤΗΜΑΤΑ	ΜΕΙΟΝΕΚΤΗΜΑΤΑ
<p>Ηλεκτρονική Διακυβέρνηση</p> <ul style="list-style-type: none"> ✓ Ανάρτηση αποφάσεων του Δ.Σ. και των οργάνων διοίκησης στη δικτυακή πύλη «ΔΙΑΥΓΕΙΑ». ✓ Ανάρτηση αποφάσεων του Δ.Σ. και των οργάνων διοίκησης στην Ιστοσελίδα του Δήμου. 	<p>Ηλεκτρονική Διακυβέρνηση</p> <ul style="list-style-type: none"> ✓ Περιορισμένη ενσωμάτωση της καινοτομίας και των νέων ψηφιακών τεχνολογιών.
ΕΥΚΑΙΡΙΕΣ	ΑΠΕΙΛΕΣ
<p>Ηλεκτρονική Διακυβέρνηση</p> <ul style="list-style-type: none"> ✓ Αξιοποίηση χρηματοδοτικών εργαλείων για την ψηφιακή σύγκλιση και ηλεκτρονική διακυβέρνηση. ✓ Ανάπτυξη εφαρμογών και συστημάτων ΤΠΕ. ✓ Ανάπτυξη έξυπνων εφαρμογών (Smart City). 	<p>Ηλεκτρονική Διακυβέρνηση</p> <ul style="list-style-type: none"> ✓ Δυσκολία προσαρμογής στελεχών σε νέες οργανωτικές δομές που περιλαμβάνουν εφαρμογή συστημάτων ΤΠΕ. ✓ Μειωμένη χρηματοδότηση προς του ΟΤΑ.
ΠΛΕΟΝΕΚΤΗΜΑΤΑ	ΜΕΙΟΝΕΚΤΗΜΑΤΑ
<p>Υποδομές - Εξοπλισμός</p> <ul style="list-style-type: none"> ✓ Ικανοποιητικός βαθμός αξιοποίησης διαθέσιμων 	<p>Υποδομές - Εξοπλισμός</p> <ul style="list-style-type: none"> ✓ Ελλείψεις σε είδος ηλεκτρονικού εξοπλισμού.



ΑΞΟΝΑΣ 4 - ΔΙΟΙΚΗΤΙΚΗ ΙΚΑΝΟΤΗΤΑ - ΕΣΩΤΕΡΙΚΗ ΑΝΑΤΠΥΞΗ ΤΟΥ ΔΗΜΟΥ	
<p>υποδομών και εξοπλισμού</p> <ul style="list-style-type: none"> ✓ Αναλυτική καταγραφή & κατοχύρωση ακίνητης περιουσίας στο Εθνικό Κτηματολόγιο ✓ Ικανοποιητικός αριθμός οχημάτων για την κάλυψη των αναγκών του Δήμου 	<ul style="list-style-type: none"> ✓ Έλλειψεις αυτόνομης στέγασης σε κάποιες Υπηρεσίες. ✓ Αυξημένα κόστη συντήρησης δημοτικών κτιρίων παλαιάς κατασκευής. ✓ Ανάγκη αντικατάστασης των οχημάτων που αποσύρονται με νέας τεχνολογίας.
ΕΥΚΑΙΡΙΕΣ	ΑΠΕΙΛΕΣ
<p>Υποδομές - Εξοπλισμός</p> <ul style="list-style-type: none"> ✓ Αξιοποίηση χρηματοδοτικών προγραμμάτων για βελτίωση των υποδομών και την αντικατάσταση του υφιστάμενου εξοπλισμού. ✓ Αξιοποίηση της καταγραφής της ακίνητης περιουσίας του Δήμου στο Κτηματολόγιο και δημιουργία ηλεκτρονικής βάσης ακινήτων. 	<p>Υποδομές - Εξοπλισμός</p> <ul style="list-style-type: none"> ✓ Μειωμένη χρηματοδότηση και επιχορηγήσεις για την αγορά νέου πάγιου εξοπλισμού. ✓ Περιορισμοί εκμετάλλευσης της ακίνητης περιουσίας λόγω παλαιότητας και κόστους συντήρησης.
ΠΛΕΟΝΕΚΤΗΜΑΤΑ	ΜΕΙΟΝΕΚΤΗΜΑΤΑ
<p>Χρηματοοικονομικό Περιβάλλον</p> <ul style="list-style-type: none"> ✓ Αύξηση των εσόδων από ανταποδοτικά τέλη και των τακτικών εσόδων συνολικά.. ✓ Θετικό ισοζύγιο εσόδων-εξόδων και υψηλό χρηματικό υπόλοιπο. ✓ Αύξηση του ποσοστού των εισπραχθέντων εσόδων επί του εγκεκριμένου Π/Υ. 	<p>Χρηματοοικονομικό Περιβάλλον</p> <ul style="list-style-type: none"> ✓ Μείωση έκτακτων εσόδων. ✓ Αύξηση των εξόδων όλων των κατηγοριών, αν και σε διαχειρίσιμα επίπεδα. ✓ Μικρή συμμετοχή των εσόδων από την κινητή και ακίνητη περιουσία του Δήμου στο σύνολο.
ΕΥΚΑΙΡΙΕΣ	ΑΠΕΙΛΕΣ
<p>Χρηματοοικονομικό Περιβάλλον</p> <ul style="list-style-type: none"> ✓ Αποδοτικότερη αξιοποίηση δημοτικής περιουσίας. ✓ Αξιοποίηση χρηματοδοτικών ευκαιριών και εργαλείων νέας περιόδου. 	<p>Χρηματοοικονομικό Περιβάλλον</p> <ul style="list-style-type: none"> ✓ Μειωμένες χρηματοδοτήσεις προς τους ΟΤΑ. ✓ Αύξηση της αδυναμία πολιτών στην τακτοποίηση των οικονομικών υποχρεώσεων προς το Δήμο



Α.4 ΣΤΡΑΤΗΓΙΚΟΣ ΣΧΕΔΙΑΣΜΟΣ ΜΕ ΒΑΣΗ ΤΑ ΥΠΕΡΚΕΙΜΕΝΑ ΕΠΙΠΕΔΑ ΣΧΕΔΙΑΣΜΟΥ

Στο πλαίσιο του παρόντος Κεφαλαίου καταγράφονται οι κύριες στρατηγικές κατευθύνσεις του υπερκείμενου σχεδιασμού που αφορούν την περιοχή του Δήμου Τεμπών.

Η στρατηγική και οι στόχοι του Επιχειρησιακού Σχεδίου θα πρέπει να εναρμονίζονται με τις στρατηγικές που προτείνονται και εφαρμόζονται σε ευρωπαϊκό, εθνικό και περιφερειακό επίπεδο. Για το λόγο αυτό καταγράφηκαν και εξετάστηκαν θεσμοθετημένα και αναπτυξιακά κείμενα πολιτικής, από όλα τα επίπεδα σχεδιασμού. Συγκεκριμένα, αξιολογούνται:

- ↳ Ευρωπαϊκές Στρατηγικές
- ↳ Εθνικές Στρατηγικές
- ↳ Περιφερειακές Στρατηγικές

Με τη χρήση των Καρτελών Επισκόπησης που ακολουθούν, σχηματίζεται μια σύνοψη των υφιστάμενων κειμένων πολιτικής με σκοπό αφενός να εξασφαλιστεί η συνέχεια του σχεδιασμού και αφετέρου να γίνει μια αρχική καταγραφή των χρηματοδοτικών εργαλείων που θα μπορούσαν να αξιοποιηθούν στο πλαίσιο του επιχειρησιακού σχεδιασμού του Δήμου. Πιο ειδικά, τα κείμενα υπερκείμενου σχεδιασμού που παρατίθενται είναι τα εξής:

1. Γενικό Πλαίσιο Χωροταξικού Σχεδιασμού και Αειφόρου Ανάπτυξης (ΓΠΧΣΑΑ)
2. Περιφερειακό Πλαίσιο Χωροταξικού Σχεδιασμού & Αειφόρου Ανάπτυξης Περιφέρειας Θεσσαλίας
3. Εταιρικό Σύμφωνο Περιφερειακής Ανάπτυξης: ΕΣΠΑ 2021-2027
4. Πρόγραμμα «Θεσσαλία 2021-2027» (ΠΕΠ)
5. Τομεακά Προγράμματα ΕΣΠΑ 2021-2027
6. Τοπική Ανάπτυξη LEADER

Οι Καρτέλες Επισκόπησης που ακολουθούν περιλαμβάνουν στοιχεία για την ταυτότητα του σχεδίου, το περιεχόμενο του σχεδίου και τις πιθανές δυνατότητες αξιοποίησής τους στο πλαίσιο του Επιχειρησιακού Σχεδίου.



Α.4.1. Γενικό Πλαίσιο Χωροταξικού Σχεδιασμού και Αειφόρου Ανάπτυξης

ΚΑΡΤΕΛΑ ΕΠΙΣΚΟΠΗΣΗΣ		
Α. ΤΑΥΤΟΤΗΤΑ ΣΧΕΔΙΟΥ		
1	Τίτλος	Γενικό Πλαίσιο Χωροταξικού Σχεδιασμού και Αειφόρου Ανάπτυξης
2	Κατηγορία	Θεσμικός Σχεδιασμός
3	Περίοδος αναφοράς	Έκδοση: 2008,
4	Πεδίο εφαρμογής	Εθνικό Επίπεδο
Β. ΠΕΡΙΕΧΟΜΕΝΟ ΣΧΕΔΙΟΥ		
1	Περιγραφή Αντικειμένου	<p>Το Γενικό Πλαίσιο Χωροταξικού Σχεδιασμού και Αειφόρου Ανάπτυξης (ΓΠΧΣΑΑ) εγκρίθηκε από την Επιτροπή Συντονισμού της Κυβερνητικής Πολιτικής στον τομέα του Χωροταξικού Σχεδιασμού και της Αειφόρου Ανάπτυξης με την υπ' αρ. 6876/4871/12.06.2008 απόφαση (ΦΕΚ 128 Α'/03.07.2008). Σε αυτό καταγράφονται και αξιολογούνται όλοι οι παράγοντες που επηρεάζουν την μακροπρόθεσμη χωρική ανάπτυξη και διάρθρωση του εθνικού χώρου, αποτιμώνται οι χωρικές επιπτώσεις των διεθνών, ευρωπαϊκών και εθνικών πολιτικών και, προσδιορίζονται με προοπτική τουλάχιστον δεκαπέντε (15) ετών οι βασικές προτεραιότητες και οι στρατηγικές κατευθύνσεις για την ολοκληρωμένη χωρική ανάπτυξη και την αειφόρο οργάνωση του εθνικού χώρου.</p>
2	Προτεινόμενες δράσεις/ παρεμβάσεις/ στόχοι	<p>Στους Στόχους του Γενικού Πλαισίου συγκαταλέγονται:</p> <p>α. Η ενίσχυση του ρόλου της χώρας, σε διεθνές, ευρωπαϊκό, μεσογειακό και βαλκανικό επίπεδο.</p> <p>β. Η ενίσχυση της περιφερειακής ανάπτυξης και της χωρικής συνοχής.</p> <p>γ. Η διαφύλαξη - προστασία του περιβάλλοντος και, κατά περίπτωση, η αποκατάσταση και / ή ανάδειξη των ευαίσθητων στοιχείων της φύσης, της πολιτιστικής κληρονομιάς και του τοπίου.</p> <p>δ. Εν όψει των οξύτατων προβλημάτων που προκαλεί η αλλαγή κλίματος με ταχύτατους ρυθμούς, τίθενται στόχοι για την εξοικονόμηση ενέργειας, την προώθηση εναλλακτικών πηγών ενέργειας φιλικότερων προς το περιβάλλον και την προσαρμογή της χώρας στις νέες συνθήκες που διαγράφουν οι κλιματικές</p>



Φάση Α': Στρατηγικός Σχεδιασμός

	αλλαγές και αντιμετώπιση των επιπτώσεων που αυτές συνεπάγονται. ε. Η παροχή ενός συνεκτικού πλαισίου κατευθύνσεων για τα υποκείμενα επίπεδα σχεδιασμού.
--	--

A.4.2. Περιφερειακό Πλαίσιο Χωροταξικού Σχεδιασμού & Αειφόρου Ανάπτυξης Περιφέρειας Θεσσαλίας

ΚΑΡΤΕΛΑ ΕΠΙΣΚΟΠΗΣΗΣ		
Α. ΤΑΥΤΟΤΗΤΑ ΣΧΕΔΙΟΥ		
1	Τίτλος	Έγκριση αναθεώρησης του Περιφερειακού Χωροταξικού Πλαισίου της Περιφέρειας Θεσσαλίας και Περιβαλλοντική Έγκριση αυτού
2	Κατηγορία	Θεσμικός Σχεδιασμός
3	Περίοδος Αναφοράς	Έκδοση: 2018
4	Πεδίο εφαρμογής	Περιφέρεια Θεσσαλίας
Β. ΠΕΡΙΕΧΟΜΕΝΟ ΣΧΕΔΙΟΥ		
1	Περιγραφή Αντικειμένου	Το αναθεωρημένο Περιφερειακό Χωροταξικό Πλαίσιο (ΠΧΠ) της Περιφέρειας Θεσσαλίας εγκρίθηκε με την Απόφ. με Αριθμ. Α. Π.: ΥΠΕΝ/ΔΧΩΡΣ/69722/1108 (ΦΕΚ 269 ΑΑΠ/15.11.2018) και αντικαθιστά το προγενέστερο Περιφερειακό Πλαίσιο Χωροταξικού Σχεδιασμού και Αειφόρου Ανάπτυξης. Σε αυτό καταγράφονται και αξιολογούνται οι παράγοντες που επηρεάζουν την μακροπρόθεσμη χωρική ανάπτυξη της Περιφέρειας Θεσσαλίας και τίθενται οι στόχοι για την επόμενη περίοδο.
2	Προτεινόμενες δράσεις / παρεμβάσεις / στόχοι	<ul style="list-style-type: none"> ↪ Ενίσχυση του ρόλου της Περιφέρειας σε εθνικό και διεθνές επίπεδο, με την αξιοποίηση των συγκριτικών πλεονεκτημάτων που διαθέτει. ↪ Προώθηση της αειφόρου, ισόρροπης και ολοκληρωμένης ανάπτυξης της Περιφέρειας, σύμφωνα με τις φυσικές, οικονομικές και κοινωνικές ιδιαιτερότητες της. ↪ Διατήρηση της βιοποικιλότητας, ανάδειξη των φυσικών και πολιτιστικών πόρων, πρόληψη της ρύπανσης και βελτίωση της ποιότητας ζωής. ↪ Περιορισμό της διάσπαρτης δόμησης, χωροθέτηση οργανωμένων υποδοχέων και αποφυγή συγκρούσεων μεταξύ των χρήσεων. ↪ Ανάπτυξη της μεταφορικής και των λοιπών υποδομών, ανάλογα



με τις ανάγκες της Περιφέρειας και των επιμέρους ενοτήτων.

A.4.3. Εταιρικό Σύμφωνο Περιφερειακής Ανάπτυξης ΕΣΠΑ 2021-2027

ΚΑΡΤΕΛΑ ΕΠΙΣΚΟΠΗΣΗΣ		
Α. ΤΑΥΤΟΤΗΤΑ ΣΧΕΔΙΟΥ		
1	Τίτλος	Εταιρικό Σύμφωνο Περιφερειακής Ανάπτυξης (ΕΣΠΑ 2021-2027)
2	Κατηγορία	Αναπτυξιακός Σχεδιασμός
3	Περίοδος Αναφοράς	2021-2027 (εγκρίθηκε στις 29/7/2021)
4	Πεδίο εφαρμογής	Εθνικό Επίπεδο
Β. ΠΕΡΙΕΧΟΜΕΝΟ ΣΧΕΔΙΟΥ		
1	Περιγραφή Αντικειμένου	<p>Το νέο ΕΣΠΑ 2021-2027 αποτυπώνει σε μεγάλο βαθμό τις νέες προτεραιότητες της Ευρωπαϊκής Επιτροπής και τις νέες αναπτυξιακές προτεραιότητες της Ελλάδας για τα επόμενα χρόνια. Αποτυπώνει και θέτει προτεραιότητες για την ενίσχυση του παραγωγικού δυναμικού της οικονομίας, των υποδομών, των ανθρώπινων δεξιοτήτων και την ενδυνάμωση της κοινωνικής προστασίας. Τα έργα/δράσεις που πρόκειται να χρηματοδοτηθούν από το νέο ΕΣΠΑ λαμβάνουν υπόψη τις ιδιαίτερες συνθήκες και ανάγκες της χώρας τα επόμενα χρόνια και απαντούν στις διαρθρωτικές υστερήσεις της ελληνικής οικονομίας. Ταυτόχρονα, συνεχίζονται και ολοκληρώνονται μεγάλα έργα που ξεκίνησαν στο πλαίσιο του ΕΣΠΑ 2014-2020. Έχει ισχυρό αναπτυξιακό αποτύπωμα μέσα από δράσεις και έργα υψηλής προστιθέμενης αξίας και με πολλαπλασιαστικά οφέλη τόσο για την κοινωνία, όσο και για την οικονομία -μετά την πανδημική κρίση- συμβάλλοντας τα μέγιστα στην εκκίνηση ενός νέου κύκλου ευημερίας για όλους. Το ΕΣΠΑ 2021-2027 περιλαμβάνει:</p> <ul style="list-style-type: none"> - τα εννέα (9) Τομεακά Προγράμματα: Ανταγωνιστικότητα, Ανθρώπινο Δυναμικό και Κοινωνική Συνοχή, Ψηφιακός Μετασχηματισμός, Περιβάλλον και Κλιματική Αλλαγή, Μεταφορές, Πολιτική Προστασία, Τεχνική Βοήθεια και Υποστήριξη Δικαιούχων, Δίκαιη Αναπτυξιακή Μετάβαση και Αλιεία, Υδατοκαλλιέργειας και Θάλασσα, - τα δεκατρία (13) Περιφερειακά Προγράμματα-ΠΕΠ και - τα δεκατρία (13) Προγράμματα για τον Στόχο «Ευρωπαϊκή Εδαφική Συνεργασία» (INTERREG).



		<p>Βασικό κείμενο αναφοράς κατά τη σύνταξη του ΕΣΠΑ 2021-2027 αποτέλεσε το Σχέδιο Ανάπτυξης για την Ελληνική Οικονομία (2020), το Εθνικό Πρόγραμμα Ανάπτυξης (ΕΠΑ) για την περίοδο 2021-2025, ενώ συμπλέει με το νέο μέσο ανάκαμψης Next Generation EU, που αποτέλεσε πρόταση της Επιτροπής με στόχο την αντιμετώπιση των κοινωνικοοικονομικών επιπτώσεων της πανδημίας COVID-19 και την υποστήριξη της ευρωπαϊκής οικονομίας.</p>
2	<p>Προτεινόμενες δράσεις/ παρεμβάσεις/ στόχοι</p>	<p>Στη νέα προγραμματική περίοδο οι 11 θεματικοί στόχοι της στρατηγικής Ε2020 και κατ' επέκταση της προγραμματικής περιόδου 2014-2020 ενοποιούνται σε 5 Στόχους Πολιτικής (ΣΠ), ενώ αντίστοιχα οι 60 επενδυτικές προτεραιότητες μειώνονται σε 32 Ειδικούς Στόχους. Συγκεκριμένα, έμφαση δίνεται στους παρακάτω πέντε θεματικούς Στόχους Πολιτικής:</p> <ol style="list-style-type: none"> 1) μια <u>Εξυπνότερη Ευρώπη</u>, μέσω της καινοτομίας, της ψηφιοποίησης, του οικονομικού μετασχηματισμού και της στήριξης των μικρών και μεσαίων επιχειρήσεων (4 Ειδικό Στόχοι). 2) μια <u>Πιο Πράσινη Ευρώπη</u> χωρίς εκπομπές διοξειδίου του άνθρακα, που εφαρμόζει τη συμφωνία του Παρισιού και επενδύει στην ενεργειακή μετάβαση, στις ανανεώσιμες πηγές ενέργειας και στην καταπολέμηση της κλιματικής αλλαγής (7 Ειδικό Στόχοι). 3) μια <u>Πιο Συνδεδεμένη Ευρώπη</u>, με στρατηγικά δίκτυα μεταφορών και ψηφιακά δίκτυα (4 Ειδικό Στόχοι). 4) μια <u>Πιο Κοινωνική Ευρώπη</u>, που υλοποιεί τον ευρωπαϊκό πυλώνα κοινωνικών δικαιωμάτων και στηρίζει την ποιοτική απασχόληση, την εκπαίδευση, τις δεξιότητες, την κοινωνική ένταξη και την ίση πρόσβαση στην υγειονομική περίθαλψη (15 Ειδικό Στόχοι). 5) μια <u>Ευρώπη Πιο Κοντά στους Πολίτες</u>, με τη στήριξη των αναπτυξιακών στρατηγικών που καταρτίζονται σε τοπικό επίπεδο και της βιώσιμης αστικής ανάπτυξης σε όλη την ΕΕ (2 Ειδικό Στόχοι).
Γ. ΑΞΙΟΠΟΙΗΣΗ ΣΤΟ ΠΛΑΙΣΙΟ ΤΟΥ ΕΠΙΧΕΙΡΗΣΙΑΚΟΥ ΣΧΕΔΙΟΥ		
1		<p>Οι Στόχοι Πολιτικής αναλύονται σε πληθώρα Ειδικών Στόχων που θα χρηματοδοτηθούν από τα Ευρωπαϊκά Ταμεία. Το αναπτυξιακό προφίλ του Δήμου θα μπορούσε να ενισχυθεί από ειδικούς στόχους που αφορούν ενδεικτικά:</p> <ol style="list-style-type: none"> i. την εκμετάλλευση των οφελών της ψηφιοποίησης για τους πολίτες και τη διοίκηση (ΣΠ1)



Φάση Α': Στρατηγικός Σχεδιασμός

<ul style="list-style-type: none"> i. την προαγωγή της βιώσιμης διαχείρισης του νερού (ΣΠ2) ii. την προαγωγή της προσαρμογής στην κλιματική αλλαγή, της πρόληψης των κινδύνων και της ανθεκτικότητας στις καταστροφές (ΣΠ2) iii. την ενίσχυση της βιοποικιλότητας, των πράσινων υποδομών στο αστικό περιβάλλον και τη μείωση της ρύπανσης (ΣΠ2). i. την ενίσχυση της ψηφιακής συνδεσιμότητας (ΣΠ3). ii. την ανάπτυξη βιώσιμης, ανθεκτικής στην κλιματική αλλαγή, έξυπνης, ασφαλούς και διατροφικής τοπικής κινητικότητας (ΣΠ3). i. τη βελτίωση της πρόσβασης σε ποιοτικές υπηρεσίες εκπαίδευσης και κατάρτισης (ΣΠ4). ii. την εξασφάλιση ισότιμης πρόσβασης στην υγειονομική περίθαλψη (ΣΠ4). i. τη βελτίωση της πρόσβασης στην απασχόληση όλων των ατόμων που αναζητούν εργασία (ΣΠ4). ii. την προώθηση της συμμετοχής των γυναικών στην αγορά εργασίας (ΣΠ4). iii. την αντιμετώπιση της υλικής στέρξης με παροχή τροφίμων και/ή βασικής υλικής βοήθειας προς τους απόρους (ΣΠ4). i. την ενίσχυση της ολοκληρωμένης κοινωνικής, οικονομικής και περιβαλλοντικής ανάπτυξης, της πολιτιστικής κληρονομιάς και της ασφάλειας στις αστικές περιοχές (ΣΠ5).
--

Α.4.4. Πρόγραμμα «Θεσσαλία» 2021-2027

ΚΑΡΤΕΛΑ ΕΠΙΣΚΟΠΗΣΗΣ		
Α. ΤΑΥΤΟΤΗΤΑ ΜΕΛΕΤΗΣ		
1	Τίτλος	Πρόγραμμα «Θεσσαλία» 2021-2027
2	Κατηγορία	Περιφερειακό Επιχειρησιακό Πρόγραμμα (ΠΕΠ)
3	Περίοδος αναφοράς	2021-2027
4	Πεδίο εφαρμογής	Περιφέρεια Θεσσαλίας
Β. ΠΕΡΙΕΧΟΜΕΝΟ ΣΧΕΔΙΟΥ		
1	Περιγραφή Αντικειμένου	<p>Πρόκειται για ένα από τα δεκατρία (13) Περιφερειακά Προγράμματα του ΕΣΠΑ 2021-2027. Μέσω του Προγράμματος επιχειρείται «η ενίσχυση της καινοτομίας & εξωστρέφειας του παραγωγικού συστήματος & η μετάβαση της οικονομίας σε ένα μοντέλο αειφόρου & χωρίς αποκλεισμούς ανάπτυξης με σύμμαχο τη φύση». Οι Στρατηγικές Προτεραιότητες που θέτει είναι:</p> <ul style="list-style-type: none"> ➤ Η ανάπτυξη ενός σύγχρονου, εξωστρεφούς & καινοτόμου παραγωγικού συστήματος. ➤ Η προστασία του φυσικού περιβάλλοντος, η μείωση του



		<p>περιβαλλοντικού αποτυπώματος & η αντιμετώπιση των συνεπειών της κλιματικής αλλαγής.</p> <ul style="list-style-type: none"> ➤ Η ενίσχυση της κοινωνικής συνοχής & των κοινωνικών υποδομών. ➤ Η ενίσχυση των μεταφορικών υποδομών. ➤ Η περαιτέρω προστασία & ανάδειξη των πολιτιστικών και τουριστικών πόρων. ➤ Η βιώσιμη ανάπτυξη των αστικών κέντρων. ➤ Η ενίσχυση της χωρικής συνοχής & της ενδογενούς ανάπτυξης.
2	<p>Προτεινόμενες δράσεις/ παρεμβάσεις / στόχοι</p>	<p>Οι Ειδικόι Στόχοι ανά Προτεραιότητα (5) είναι:</p> <ol style="list-style-type: none"> 1. <u>Ενίσχυση της Ανταγωνιστικότητας της Οικονομίας:</u> <ul style="list-style-type: none"> - Ανάπτυξη και ενίσχυση των ικανοτήτων έρευνας και καινοτομίας και αξιοποίηση των προηγμένων τεχνολογιών (RSO1.1) - Αξιοποίηση των οφελών ψηφιοποίησης για τους πολίτες, τις εταιρίες, τους ερευνητικούς οργανισμούς και τις δημόσιες αρχές (RSO1.2). - Ενίσχυση της βιώσιμης ανάπτυξης και της ανταγωνιστικότητας των ΜΜΕ και δημιουργία θέσεων εργασίας στις ΜΜΕ, μεταξύ άλλων μέσω παραγωγικών επενδύσεων (RSO1.3). 2. <u>Περιβάλλον και Ανθεκτικότητα:</u> <ul style="list-style-type: none"> - Προώθηση μέτρων ενεργειακής απόδοσης και μείωση των εκπομπών αερίων του θερμοκηπίου (RSO2.1). - Προώθηση των ανανεώσιμων πηγών ενέργειας σύμφωνα με την οδηγία για τις ανανεώσιμες πηγές ενέργειας (ΕΕ 2018/2001), συμπεριλαμβανομένων των κριτηρίων βιωσιμότητας που καθορίζονται σε αυτήν (RSO2.2). - Προώθηση της προσαρμογής στην κλιματική αλλαγή και της πρόληψης του κινδύνου καταστροφών, της ανθεκτικότητας, λαμβάνοντας υπόψη προσεγγίσεις που βασίζονται στο οικοσύστημα (RSO2.4). - Προαγωγή της πρόσβασης στην ύδρευση και της βιώσιμης διαχείρισης του νερού (RSO2.5). - Προαγωγή της μετάβασης σε κυκλική οικονομία και σε αποδοτική ως προς τους πόρους οικονομία (RSO2.6). - Ενίσχυση της προστασίας και της διατήρησης της φύσης, της βιοποικιλότητας και των πράσινων υποδομών, μεταξύ άλλων



σε αστικές περιοχές, και μείωση όλων των μορφών ρύπανσης (RSO2.7).

3. Βελτίωση Μεταφορικών Υποδομών και Συνδεσιμότητας:

- Ανάπτυξη ανθεκτικού στην κλιματική αλλαγή, έξυπνου, ασφαλούς, βιώσιμου και διατροφικού ΔΕΔ-Μ (RSO3.1).
- Ανάπτυξη και ενίσχυση βιώσιμης, ανθεκτικής στην κλιματική αλλαγή, έξυπνης και διατροφικής εθνικής, περιφερειακής και τοπικής κινητικότητας, με καλύτερη πρόσβαση στο ΔΕΔ-Μ και διασυνοριακή κινητικότητα (RSO3.2).

4. Υποδομές Ενίσχυσης της Κοινωνικής Συνοχής για χωρίς αποκλεισμούς Ανάπτυξη (4Α):

- Ενίσχυση της αποτελεσματικότητας και της ικανότητας ένταξης των αγορών εργασίας και της πρόσβασης σε ποιοτικές θέσεις απασχόλησης (RSO4.1).
- Βελτίωση της ισότιμης πρόσβασης σε ποιοτικές υπηρεσίες εκπαίδευσης, κατάρτισης και δια βίου μάθησης χωρίς αποκλεισμούς (RSO4.2).
- Προώθηση της κοινωνικοοικονομικής ένταξης περιθωριοποιημένων κοινοτήτων, νοικοκυριών με χαμηλό εισόδημα και μειονεκτουσών ομάδων (RSO4.3).
- Εξασφάλιση ισότιμης πρόσβασης στην υγειονομική περίθαλψη και ενίσχυση της ανθεκτικότητας των συστημάτων υγείας και προώθηση της μετάβασης από την ιδρυματική φροντίδα στη φροντίδα που βασίζεται σε επίπεδο οικογένειας και τοπικής κοινότητας (RSO4.5).
- Ενίσχυση του ρόλου του πολιτισμού και του βιώσιμου τουρισμού στην οικονομική ανάπτυξη, την κοινωνική ένταξη και την κοινωνική καινοτομία (RSO4.6).

Δράσεις Ενίσχυσης της Κοινωνικής Συνοχής και Αντιμετώπισης της Φτώχειας (4Β):

- Βελτίωση της πρόσβασης στην απασχόληση και μέτρα ενεργοποίησης για όλα τα άτομα που αναζητούν εργασία, συγκεκριμένα τους νέους (ESO4.1).
- Προώθηση της ισόρροπης συμμετοχής των φύλων στην αγορά εργασίας, ισότιμων συνθηκών εργασίας και καλύτερης ισορροπίας μεταξύ επαγγελματικής και οικογενειακής ζωής (ESO4.3).



	<ul style="list-style-type: none">- Προώθηση της προσαρμογής των εργαζομένων, των επιχειρήσεων και των επιχειρηματιών στην αλλαγή, της ενεργητικής και υγιούς γήρανσης, καθώς και ενός υγιούς και καλά προσαρμοσμένου περιβάλλοντος εργασίας που αντιμετωπίζει τους κινδύνους για την υγεία (ESO4.4).- Προώθηση της ίσης πρόσβασης σε ποιοτική και χωρίς αποκλεισμούς εκπαίδευση και κατάρτιση και της ολοκλήρωσης τους, ιδίως για τις μειονεκτούσες ομάδες, από την προσχολική εκπαίδευση και φροντίδα έως τη γενική και επαγγελματική εκπαίδευση και κατάρτιση, έως την τριτοβάθμια εκπαίδευση, καθώς και την εκπαίδευση και επιμόρφωση ενηλίκων (ESO4.6).- Προαγωγή της ενεργητικής ένταξης για την προώθηση των ίσων ευκαιριών, της απαγόρευσης των διακρίσεων και της ενεργού συμμετοχής, καθώς και βελτίωση της απασχολησιμότητας, ειδικότερα των μειονεκτούσων ομάδων (ESO4.8).- Προώθηση της κοινωνικοοικονομικής ένταξης υπηκόων τρίτων χωρών, συμπεριλαμβανομένων των μεταναστών (ESO4.9).- Προώθηση της κοινωνικοοικονομικής ένταξης των περιθωριοποιημένων κοινοτήτων, όπως οι Ρομά (ESO4.10).- Ενίσχυση της ισότιμης και έγκαιρης πρόσβασης σε ποιοτικές, βιώσιμες και οικονομικά προσιτές υπηρεσίες, (στέγαση, υγειονομική περίθαλψη), εκσυγχρονισμός των συστημάτων κοινωνικής προστασίας, βελτίωση της προσβασιμότητας, της αποτελεσματικότητας και της ανθεκτικότητας των συστημάτων υγειονομικής περίθαλψης και των υπηρεσιών μακροχρόνιας περίθαλψης (ESO4.11).- Προώθηση της κοινωνικής ένταξης των ατόμων που αντιμετωπίζουν κίνδυνο φτώχειας ή κοινωνικού αποκλεισμού, συμπεριλαμβανομένων των απόρων και των παιδιών (ESO4.11). <p>5. <u>Ολοκληρωμένες Χωρικές Παρεμβάσεις:</u></p> <ul style="list-style-type: none">- Ενίσχυση της ολοκληρωμένης και χωρίς αποκλεισμούς κοινωνικής, οικονομικής και περιβαλλοντικής ανάπτυξης, του πολιτισμού, της φυσικής κληρονομιάς, του βιώσιμου τουρισμού και της ασφάλειας στις αστικές περιοχές (RSO5.1).
--	---



Φάση Α': Στρατηγικός Σχεδιασμός

	- Ενίσχυση της ολοκληρωμένης και χωρίς αποκλεισμούς κοινωνικής, οικονομικής και περιβαλλοντικής τοπικής ανάπτυξης, του πολιτισμού, της φυσικής κληρονομιάς, του βιώσιμου τουρισμού και της ασφάλειας σε περιοχές πλην των αστικών (RSO5.2).
--	---

Α.4.5. Τομεακά Προγράμματα ΕΣΠΑ 2021-2027

ΚΑΡΤΕΛΑ ΕΠΙΣΚΟΠΗΣΗΣ	
Α. ΤΑΥΤΟΤΗΤΑ ΜΕΛΕΤΗΣ	
1	Τίτλος Τομεακά Προγράμματα ΕΣΠΑ 2021-2027
2	Κατηγορία Τομεακά Προγράμματα
3	Περίοδος αναφοράς 2021-2027
4	Πεδίο εφαρμογής Εθνικό Επίπεδο
Β. ΠΕΡΙΕΧΟΜΕΝΟ ΣΧΕΔΙΟΥ	
1	<p>Περιγραφή Αντικειμένου</p> <p>Τα εννέα (9) Τομεακά Προγράμματα του ΕΣΠΑ 2021-2027 που καλύπτουν το σύνολο των Περιφερειών της χώρας, είναι:</p> <ol style="list-style-type: none"> <u>Ανθρώπινο Δυναμικό και Κοινωνική Συνοχή</u>, που στηρίζει την προώθηση των αρχών του Ευρωπαϊκού Πυλώνα Κοινωνικών Δικαιωμάτων. <u>Ανταγωνιστικότητα</u>, που αποτελεί ολοκληρωμένη παρέμβαση υποστήριξης των παραγωγικών, ανταγωνιστικών και εξωστρεφών τομέων της οικονομίας στη μετάβαση σε ένα αναπτυξιακό πρότυπο που καθοδηγείται από την Οικονομία της Γνώσης. <u>Ψηφιακός Μετασχηματισμός</u>, με στρατηγικούς άξονες τον ψηφιακό μετασχηματισμό του Δημόσιου Τομέα, την ενίσχυση της ψηφιακής συνδεσιμότητας και την ανάπτυξη ψηφιακών δεξιοτήτων. <u>Περιβάλλον και Κλιματική Αλλαγή</u>, για την προώθηση των επιμέρους στόχων της Ευρωπαϊκής Πράσινης Συμφωνίας και των περιβαλλοντικών και κλιματικών πολιτικών. <u>Μεταφορές</u>, για τη βελτίωση του περιβαλλοντικού αποτυπώματος του συστήματος Μεταφορών της χώρας, την αύξηση της αποδοτικότητας του και την ενίσχυση της συνδεσιμότητας και της ασφάλειας του. <u>Πολιτική Προστασία</u>, για την πρόληψη, ετοιμότητα και αντιμετώπιση κινδύνων και την ενίσχυση της ανθεκτικότητας σε



		<p>καταστροφές.</p> <p>7. <u>Τεχνική Βοήθεια και Υποστήριξη Δικαιούχων</u>, για τη διαμόρφωση και συνεχή εξασφάλιση των κατάλληλων οργανωτικών και λειτουργικών συνθηκών που θα συμβάλουν στην επίτευξη των στόχων πολιτικής του ΕΣΠΑ 2021-2027.</p> <p>8. <u>Δίκαιη Αναπτυξιακή Μετάβαση</u>, για την αντιμετώπιση των ευρύτερων κοινωνικών, οικονομικών και περιβαλλοντικών επιπτώσεων στις περιοχές όπου η απασχόληση και το εισόδημα εξαρτώνται έντονα από τα ορυκτά καύσιμα ή από βιομηχανίες υψηλής έντασης εκπομπών.</p> <p>9. <u>Αλιεία, Υδατοκαλλιέργεια και Θάλασσα</u>, με το οποίο επιχειρείται να διασφαλιστεί η βιωσιμότητα των δραστηριοτήτων στους τομείς της αλιείας και της υδατοκαλλιέργειας.</p>
2	<p>Προτεινόμενες δράσεις/ παρεμβάσεις / στόχοι</p>	<p>Οι Προτεραιότητες ανά Τομεακό Πρόγραμμα είναι:</p> <p>1. <u>Ανθρώπινο Δυναμικό και Κοινωνική Συνοχή</u>: 1) Οριζόντιες συστημικές παρεμβάσεις, 2) Απασχόληση και αγορά εργασίας, 3) Εκπαίδευση και δια βίου μάθηση, 4) Κοινωνική καινοτομία, 5) Απασχόληση των νέων, 6) Επισιτιστική βοήθεια και αντιμετώπιση υλικής στέρησης, 7) Τεχνική βοήθεια.</p> <p>2. <u>Ανταγωνιστικότητα</u>: 1) Ενίσχυση έρευνας και καινοτομίας, 2) Ενίσχυση επιχειρηματικότητας και ανταγωνιστικότητας, 3) Βελτίωση πρόσβασης επιχειρήσεων σε χρηματοδότηση, 4) Ανάπτυξη ανθρώπινου κεφαλαίου στο πλαίσιο του αναπτυξιακού μετασχηματισμού, 5) Τεχνική Βοήθεια ΕΤΠΑ, 6) Τεχνική βοήθεια ΕΚΤ+.</p> <p>3. <u>Ψηφιακός Μετασχηματισμός</u>: 1) Ψηφιακός Μετασχηματισμός του Δημόσιου Τομέα, 2) Ενίσχυση της συνδεσιμότητας με ευρυζωνική πρόσβαση υψηλών ταχυτήτων, 3) Ανάπτυξη των ψηφιακών δεξιοτήτων, 4) Τεχνική βοήθεια ΕΤΠΑ, 5) Τεχνική βοήθεια ΕΚΤ.</p> <p>4. <u>Περιβάλλον και Κλιματική Αλλαγή</u>: 1) Ενεργειακή απόδοση, προώθηση ΑΠΕ, ενεργειακές υποδομές, 2) Προσαρμογή στην κλιματική αλλαγή, 3) Αστική Αναζωογόνηση, 4) Ολοκληρωμένη διαχείριση αποβλήτων, μετάβαση στην κυκλική οικονομία, 5) Διαχείριση αστικών λυμάτων και υδάτινων πόρων, 6) Προστασία της βιοποικιλότητας, 7) Βιώσιμη πολυτροπική αστική κινητικότητα, 8) Τεχνική βοήθεια ΕΤΠΑ, 9) Τεχνική βοήθεια ΤΣ.</p> <p>5. <u>Μεταφορές</u>: 1) Βιώσιμες αστικές μεταφορές σταθερής τροχιάς, 2) Βιώσιμες αστικές μεταφορές (εκτός μέσων σταθερής τροχιάς), 3)</p>



	<p>Ανάπτυξη υπεραστικού/προαστιακού σιδηροδρομικού δικτύου, 4) Ολοκλήρωση αναβάθμιση κεντρικού σιδηρόδρομου, 5) Κατασκευή κρίσιμων ελλειπόντων τμημάτων οδικού δικτύου, 6) Κατασκευή/αναβάθμιση περιφερειακών τμημάτων αναλυτικού οδικού δικτύου, 7) Πολυτροπικές συνδέσεις μεταφορών, 8) Συνδεσιμότητα και προσβασιμότητα των νησιών, 9) Συστήματα ασφάλειας ναυσιπλοΐας και αεροναυτιλίας, 10) Τεχνική βοήθεια Ταμείο Συνοχής, 11) Τεχνική βοήθεια ΕΤΠΑ.</p> <p>6. <u>Πολιτική Προστασία:</u> 1) Εθνική βάση δεδομένων κινδύνων, απειλών και απωλειών καταστροφών, 2) Εξοπλισμός και συνοδευτικές ενέργειες πρόληψης και αντιμετώπισης φυσικών καταστροφών, 3) Αντιμετώπιση επιπτώσεων ανθρωπογενών κινδύνων – Προστασία δημόσιας υγείας, 5) Τεχνική βοήθεια.</p> <p>7. <u>Τεχνική Βοήθεια και Υποστήριξη Δικαιούχων:</u> 1) Ενίσχυση δομών συντονισμού, διαχείρισης και επιτελικών δομών των Υπουργείων και του συστήματος σχεδιασμού, διοίκησης και συντονισμού της εφαρμογής του συνόλου των Προγραμμάτων, 2) Ενίσχυση της στελέχωσης και υποστήριξης της διοικητικής οργάνωσης και λειτουργίας των διαχειριστικών αρχών, των επιτελικών δομών των Υπουργείων, και των υποστηρικτικών δομών του συστήματος διοίκησης και συντονισμού της εφαρμογής των Προγραμμάτων, 3) Στοχευμένη ενίσχυση της ικανότητας και αποτελεσματικότητας των εμπλεκόμενων φορέων και δικαιούχων των Προγραμμάτων για την υλοποίηση συγχρηματοδοτούμενων δράσεων, 4) Υποστήριξη της υλοποίησης του ΕΣΠΑ μέσω μελετών και δράσεων οριζόντιου χαρακτήρα.</p> <p>8. <u>Δίκαιη Αναπτυξιακή Μετάβαση:</u> 1) Ενίσχυση και προώθηση επιχειρηματικότητας, 2) Ενεργειακή μετάβαση – κλιματική ουδετερότητα, 3) Αναπροσαρμογή χρήσεων γης – κυκλική οικονομία, 4) Δίκαιη εργασιακή μετάβαση και ενδυνάμωση ανθρωπίνου κεφαλαίου, 5) Ολοκληρωμένες παρεμβάσεις μικρής κλίμακας, 6) Τεχνική βοήθεια.</p> <p>9. <u>Αλιεία, Υδατοκαλλιέργεια και Θάλασσα:</u> 1) Προώθηση της βιώσιμης αλιείας και της αποκατάστασης και διατήρησης των υδάτινων βιολογικών πόρων, 2) Προώθηση δραστηριοτήτων βιώσιμης υδατοκαλλιέργειας και μεταποίησης και εμπορίας προϊόντων αλιείας και υδατοκαλλιέργειας, 3) Προώθηση μιας βιώσιμης γαλαζίας οικονομίας σε παράκτιες, νησιωτικές και</p>
--	--



Φάση Α': Στρατηγικός Σχεδιασμός

	<p>εσωτερικές περιοχές και προαγωγή της ανάπτυξης κοινοτήτων αλιείας και υδατοκαλλιέργειας, 4) Ενίσχυση της διεθνούς διακυβέρνησης των ωκεανών και καθιέρωση ασφαλών, προστατευμένων, καθαρών θαλασσών και ωκεανών που υπόκεινται σε βιώσιμη διαχείριση, 5) Τεχνική βοήθεια.</p>
--	--

A.4.6. Τοπική Ανάπτυξη LEADER

ΚΑΡΤΕΛΑ ΕΠΙΣΚΟΠΗΣΗΣ		
Α. ΤΑΥΤΟΤΗΤΑ ΜΕΛΕΤΗΣ		
1	Τίτλος	Νέο Τοπικό Πρόγραμμα LEADER του Στρατηγικού Σχεδίου της ΚΑΠ 2023-2027 για το Νομό Λάρισας, στο πλαίσιο της παρέμβασης Π3-77-4.1 «ΣΤΗΡΙΞΗ ΓΙΑ ΤΟΠΙΚΗ ΑΝΑΠΤΥΞΗ ΜΕΣΩ ΤΟΥ LEADER (ΤΑΠΤΟΚ- ΤΟΠΙΚΗ ΑΝΑΠΤΥΞΗ ΜΕ ΠΡΩΤΟΒΟΥΛΙΑ ΤΟΠΙΚΩΝ ΚΟΙΝΟΤΗΤΩΝ)».
2	Κατηγορία	Αναπτυξιακός Σχεδιασμός
3	Περίοδος Αναφοράς	2023-2027
4	Πεδίο εφαρμογής	Τοπικό Επίπεδο
Β. ΠΕΡΙΕΧΟΜΕΝΟ ΣΧΕΔΙΟΥ		
1	Περιγραφή Αντικειμένου	Με την Απόφ. με Αριθμ. 2097/10.11.2023 (ΦΕΚ 6539/Β') εγκρίθηκε το Τοπικό Πρόγραμμα που υπέβαλε ο Αναπτυξιακός Οργανισμός Τοπικής Αυτοδιοίκησης Νομού Λάρισας (ΑΕΝΟΛ Α.Ε.) για το Νομό Λάρισας με συνολική Δημόσια Δαπάνη 5.690.000€. Η περιοχή εφαρμογής του Προγράμματος, περιλαμβάνει το σύνολο της Π.Ε. Λάρισας (με εξαίρεση την πόλη της Λάρισας). Στο Πρόγραμμα περιλαμβάνονται υπό-παρεμβάσεις που απευθύνονται στον ιδιωτικό τομέα (στους τομείς της μεταποίησης γεωργικών προϊόντων, του τουρισμού, των βιοτεχνιών, της παροχής υπηρεσιών και κυκλικής οικονομίας) και σε δημόσιους φορείς για την ενδυνάμωση του τοπικού κοινωνικού ιστού, τη βελτίωση της ποιότητας ζωής, την ανάδειξη του πολιτισμού και του φυσικού περιβάλλοντος της περιοχής. Τέλος περιλαμβάνονται δράσεις συνεργασίας & δικτύωσης μεταξύ τοπικής αυτοδιοίκησης, φορέων και επιχειρήσεων για την αντιμετώπιση κοινωνικών και περιβαλλοντικών θεμάτων.
2	Προτεινόμενες δράσεις/ παρεμβάσεις/ στόχοι	Οι 9 κατηγορίες υπό-παρεμβάσεων (επιλέξιμων δράσεων) που προβλέπονται είναι:



	<ol style="list-style-type: none">1. <u>Ενδυνάμωση της Τοπικής Οικονομίας</u>. Αφορά επιχειρήσεις (μεταποίηση, δασοκομία, τουρισμός, παροχή υπηρεσιών, εξοικονόμηση ενέργειας και νερού, κυκλική οικονομία) και όχι φορείς του δημοσίου2. <u>Εκπαίδευση Τοπικού Πληθυσμού</u>. Δικαιούχοι μπορεί να είναι φορείς του δημόσιου ή του ιδιωτικού τομέα που βάσει καταστατικού ή άλλου νόμιμου εγγράφου δραστηριοποιούνται στον εν λόγω τομέα. Επιλέξιμες είναι οι δράσεις που αφορούν στην κατάρτιση/επιμόρφωση ομάδων του τοπικού πληθυσμού σε αντικείμενα τα οποία είναι άμεσα συνδεδεμένα με τη στρατηγική του τοπικού προγράμματος και σε βασικές ψηφιακές δεξιότητες.3. <u>Ενδυνάμωση του Τοπικού Κοινωνικού Ιστού</u>. Δικαιούχοι μπορεί να είναι τοπικοί φορείς του δημόσιου ή του ευρύτερου δημοσίου ή σύλλογοι/οργανισμοί μη κερδοσκοπικού χαρακτήρα. Επιλέξιμες είναι οι δράσεις κοινωνικού χαρακτήρα που συμβάλλουν στην εξυπηρέτηση του τοπικού πληθυσμού και την ενσωμάτωση προσφύγων και μεταναστών.4. <u>Βελτίωση Ποιότητας Ζωής του Τοπικού Πληθυσμού</u>. Επιλέξιμες είναι οι δράσεις τοπικών υποδομών μικρής κλίμακας, όπως δίκτυα ύδρευσης και αποχέτευσης εντός οικισμών και επισκευή και ενεργειακή αναβάθμιση δημοσίων κτηρίων για εγκατάσταση τοπικών υπηρεσιών για την εξυπηρέτηση του τοπικού πληθυσμού και δράσεις για την ενίσχυση υπηρεσιών και υποδομών αναψυχής, ανάπλασης, τουριστικών πληροφοριών και λουιτών υποδομών μικρής κλίμακας.5. <u>Διατήρηση και Βελτίωση Πολιτιστικών Στοιχείων</u>. Επιλέξιμες είναι οι δράσεις που αφορούν την ενίσχυση πολιτιστικών ή αθλητικών εκδηλώσεων και δράσεις που αφορούν την ενίσχυση μελετών, υπηρεσιών και υποδομών που συνδέονται με τον πολιτισμό και την αποκατάσταση και αναβάθμιση της πολιτιστικής κληρονομιάς.6. <u>Προστασία και Ανάδειξη Φυσικού Περιβάλλοντος</u>. Επιλέξιμες είναι δράσεις που αφορούν έργα αναβάθμισης του φυσικού περιβάλλοντος με σκοπό την ανάδειξη αυτών και δράσεις που αφορούν έργα πράσινων υποδομών "green infrastructure" για
--	--



	<p>την πρόληψη και αντιμετώπιση των κινδύνων από φυσικές καταστροφές.</p> <p>7. <u>Δικτύωση και Συνεργασία</u>. Επιλέξιμες είναι δράσεις που αφορούν τη συνεργασία μεταξύ τοπικών δημόσιων ή/και ιδιωτικών φορέων ή/και ΜΚΟ για την κοινωνική ή/και πολιτιστική ή/και περιβαλλοντική προστασία και αναβάθμιση της περιοχής, την προώθηση της υγιεινής διατροφής και της μείωσης σπατάλης τροφίμων και δράσεις που αφορούν Έξυπνα Χωριά: συνεργασία για την ολιστική και καινοτόμο ανάπτυξη των χωριών.</p> <p>8. <u>Διατοπική & Διακρατική Συνεργασία</u>. Επιλέξιμες είναι δράσεις που αφορούν σχέδια διατοπικής και διακρατικής συνεργασίας.</p> <p>9. <u>Λειτουργικές Δαπάνες και Εμφύχωση Τοπικού Πληθυσμού</u>. Αφορά λειτουργικά έξοδα της Ομάδας Τοπικής Δράσης.</p>
Γ. ΑΞΙΟΠΟΙΗΣΗ ΣΤΟ ΠΛΑΙΣΙΟ ΤΟΥ ΕΠΙΧΕΙΡΗΣΙΑΚΟΥ ΣΧΕΔΙΟΥ	
1	Υπό επεξεργασία στο πλαίσιο εκπόνησης του Στρατηγικού και Επιχειρησιακού Σχεδιασμού του Δήμου Τεμπών

A.5 ΚΑΘΟΡΙΣΜΟΣ ΣΤΡΑΤΗΓΙΚΗΣ ΚΑΙ ΑΝΑΠΤΥΞΙΑΚΩΝ ΠΡΟΤΕΡΑΙΟΤΗΤΩΝ ΔΗΜΟΥ ΤΕΜΠΩΝ

Στην παρούσα ενότητα καθορίζεται η Στρατηγική και οι Αναπτυξιακές Προτεραιότητες του Δήμου Τεμπών, για το διάστημα 2024-2028, διασυνδέοντας το όραμα με τους επιμέρους άξονες και τα μέτρα του Επιχειρησιακού Σχεδίου, σε έναρμόνιση με τις κατευθύνσεις του αναπτυξιακού σχεδιασμού σε εθνικό και περιφερειακό επίπεδο.

Ο καθορισμός της **στρατηγικής** και των **αναπτυξιακών προτεραιοτήτων** του Δήμου αποτελεί μια πολυδιάστατη διαδικασία που επιτάσσει την αξιολόγηση της υφιστάμενης κατάστασης και τον καθορισμό των μελλοντικών στόχων του, λαμβάνοντας υπόψη μια σειρά από βασικούς δείκτες που διέπουν την περιοχή μελέτης και περιλαμβάνουν τους δημότες και τους επισκέπτες της, την παραγωγική της βάση, τους φυσικούς, περιβαλλοντικούς και πολιτιστικούς πόρους και τις αναπτυξιακές προοπτικές στο σύνολό της. Τα μέσα για την επίτευξη των στόχων που τίθενται από τη στρατηγική περιλαμβάνουν μια σειρά από επιμέρους στόχους και μέτρα, με ειδική στόχευση για τις ανάγκες της περιοχής.

Ακολουθώντας τις αρχές της βιωσιμότητας και της ολοκληρωμένης προσέγγισης, ο Δήμος θέτει στον πυρήνα της αναπτυξιακής του στρατηγικής την «εσωτερική» του ενδυνάμωση αλλά και την ενίσχυση της εξωστρέφειάς του. Ταυτόχρονα, εξίσου μεγάλη σημασία αποδίδεται στη βελτίωση της παραγωγικής του δυναμικής, στην αποτελεσματική αξιοποίηση των ενδογενών του πόρων (φυσικών, πολιτιστικών, κλπ.). Προς αυτή την κατεύθυνση παρουσιάζεται μια ολοκληρωμένη και συνεκτική στρατηγική με συνολικά τέσσερις τομείς παρέμβασης.

A.5.1. Όραμα και Αποστολή

Η **αποστολή του Δήμου**, ως ΟΤΑ Α' βαθμού, καθορίζεται από το σχετικό νομοθετικό πλαίσιο, και ειδικότερα:

- το άρθρο 102 του Συντάγματος θεμελιώνει το δικαίωμα αλλά και την υποχρέωση της τοπικής αυτοδιοίκησης να διοικεί τις τοπικές υποθέσεις της και να τις κατανέμει στους επί μέρους βαθμούς της, καθώς επίσης προβλέπει τη διοικητική και οικονομική της αυτοτέλεια,

- το άρθρο 75 του Ν. 3463/2006, προσδιορίζει την αποστολή του ως τη διεύθυνση και ρύθμιση όλων των τοπικών υποθέσεων, σύμφωνα με τις αρχές της επικουρικότητας και της εγγύτητας, με στόχο την προστασία του περιβάλλοντος, την ανάπτυξη και τη συνεχή βελτίωση των συμφερόντων και της ποιότητας ζωής της τοπικής κοινωνίας,
- έμμεσα μέσω του άρθρου 58 του Ν. 3852/2010 συνάγεται η ευθύνη για προάσπιση των τοπικών συμφερόντων, διασφάλιση της ενότητας της τοπικής κοινωνίας με γνώμονα τις αρχές της διαφάνειας και της αποτελεσματικότητας,
- ενώ το άρθρο 96 του Ν. 3852/2010 προβλέπει τη συμμετοχή σε προγράμματα και τη συγχρηματοδότηση της κατάρτισης και εκτέλεσης προγραμμάτων και μέτρων, οι δράσεις των οποίων (ανεξαρτήτως αν συνάπτονται με αρμοδιότητες των δήμων) συμβάλλουν στην οικονομική ανάπτυξη, την κοινωνική πρόνοια και συνοχή, την περιβαλλοντική προστασία και την εν γένει βελτίωση της ποιότητας ζωής της τοπικής κοινωνίας.

Ο Δήμος Τεμπών καλείται να προσδιορίσει το όραμά του και τις γενικές αρχές της αναπτυξιακής του Στρατηγικής, διατυπώνοντας τη μελλοντική επιθυμητή κατάσταση του Δήμου, τόσο ως χωρικής μονάδας, όσο και ως οργανισμού, για την επόμενη μέσο-μακροπρόθεσμη περίοδο.

Το όραμα του Δήμου Τεμπών στοχεύει:

- 1) Στην ενίσχυση της εξωστρέφειας του Δήμου, λαμβάνοντας υπόψη τις δυνατότητες του ως τουριστικού προορισμού σε συνάρτηση με την ύπαρξη αξιόλογου παραθαλάσσιου μετώπου, φυσικού περιβάλλοντος και σημαντικού πολιτισμικού, πολιτιστικού και θρησκευτικού πλούτου, αξιοποιώντας αποτελεσματικά τα χρηματοδοτικά εργαλεία και τις αναπτυξιακές δυνατότητες με γνώμονα πάντα την ανθρωποκεντρική ανάπτυξη,
- 2) Στην αναβάθμιση της ποιότητας ζωής των κατοίκων του και στην προαγωγή της κοινωνικής και χωρικής συνοχής.
- 3) Στην προώθηση της ευημερίας των κατοίκων μέσω της ανάδειξης των τοπικών συγκριτικών πλεονεκτημάτων καθιστώντας τον πόλο έλξης για την

ανάπτυξη πρωτοβουλιών ενίσχυσης της τοπικής απασχόλησης, της επιχειρηματικότητας και της συμμετοχικής πρωτοβουλίας στα τοπικά κοινωνικά δρώμενα.

- 4) Στην εσωτερική αναβάθμιση και ενίσχυση του Δήμου ως οργανισμού.

Στο πλαίσιο αυτό, το **Όραμα** του **Δήμου Τεμπών** για την περίοδο 2024-2028 διατυπώνεται ως εξής:

Ένας Δήμος εξωστρεφής, ευφυής, αειφόρος και οικονομικά βιώσιμος, που προωθεί τον πολιτισμό και τουρισμό, δίνει έμφαση στην ανάπτυξη βιώσιμων υποδομών και υπηρεσιών, στη διατήρηση και προστασία του φυσικού και πολιτιστικού περιβάλλοντος. Ένας Δήμος που αξιοποιεί τα τοπικά συγκριτικά πλεονεκτήματα, ικανός να προάγει την κοινωνική συνοχή ενισχύοντας τη συμμετοχικότητα και την υπευθυνότητα των πολιτών, με σκοπό τη βελτίωση της ποιότητας ζωής και οικονομικής ευημερίας των κατοίκων, εξασφαλίζοντας σταθερότητα, υγεία, πολιτισμό, καθαρό περιβάλλον, εκπαίδευση, ασφάλεια, υποδομές.

A.5.2. Καθορισμός της Στρατηγικής

Η Στρατηγική για την βιώσιμη ανάπτυξη του Δήμου Τεμπών για την περίοδο 2024-2028, περιλαμβάνει ένα σύνολο στόχων και πολιτικών, που αποσκοπούν στην εκπλήρωση της αποστολής και στην επίτευξη του οράματός του και διαμορφώνεται στη βάση κατάλληλων εσωτερικών επιλογών που θα συμβάλλουν στην επιτυχή προσέγγιση των ζητημάτων βιώσιμης τοπικής ανάπτυξης. Προκύπτει από το συγκερασμό της αξιολόγησης της υφιστάμενης κατάστασης, τη SWOT ανάλυση που προηγήθηκε καθώς και από τον εντοπισμό των κρίσιμων ζητημάτων τα οποία καλείται ο Δήμος να αντιμετωπίσει.

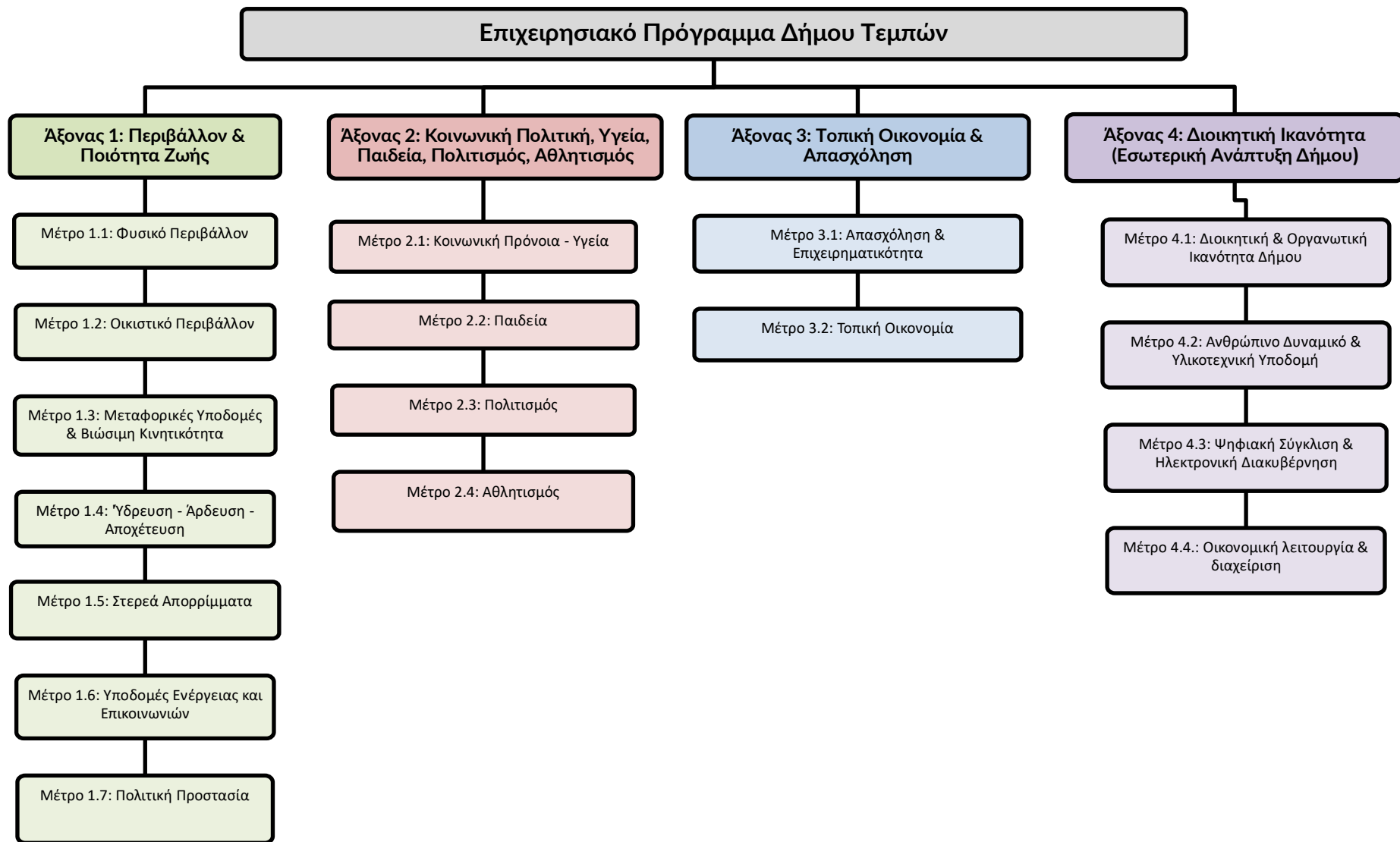
Φάση Α': Στρατηγικός Σχεδιασμός

Ο Δήμος Τεμπών καλείται να σχεδιάσει το στρατηγικό και επιχειρησιακό του πλαίσιο σε ένα περιβάλλον με οικονομικούς περιορισμούς, οριζόμενο από ασφυκτική χρηματοδοτική πολιτική και περιορισμένες αναπτυξιακές πρωτοβουλίες, καθώς και να ανταπεξέλθει στις αυξημένες αρμοδιότητες που έχουν συγκεντρωθεί μέσω των διοικητικών μεταρρυθμίσεων, με περιορισμένους ανθρώπινους πόρους. Καλείται, λοιπόν, από τη μια μεριά να συμβάλει στη διαμόρφωση των προϋποθέσεων αντιμετώπισης των κοινωνικών και ανθρωπιστικών θεμάτων, λόγω της οικονομικής κρίσης των τελευταίων ετών σε εθνικό επίπεδο, και την ανάκαμψη της τοπικής οικονομίας και απασχόλησης, και από την άλλη να αναβαθμίσει το ρόλο του και την αποτελεσματικότητα των υπηρεσιών του προκειμένου να ανταποκρίνεται στις ανάγκες και τα αιτήματα των πολιτών και συνεπώς να εκπληρώσει την αποστολή του.

Λαμβάνοντας υπόψη τα παραπάνω, η Στρατηγική του Δήμου Τεμπών για το χρονικό διάστημα 2024-2028, επικεντρώνεται σε 4 βασικούς Πυλώνες - Θεματικούς Άξονες:



Εικόνα 25: προτεινόμενοι άξονες Επιχειρησιακού Σχεδίου



ΘΕΜΑΤΙΚΟΣ ΤΟΜΕΑΣ	ΓΕΝΙΚΟΙ ΣΤΡΑΤΗΓΙΚΟΙ ΣΤΟΧΟΙ
ΠΕΡΙΒΑΛΛΟΝ ΚΑΙ ΠΟΙΟΤΗΤΑ ΖΩΗΣ	<ul style="list-style-type: none"> ✓ Προστασία, ανάδειξη και ορθολογική διαχείριση του φυσικού περιβάλλοντος ✓ Αναβάθμιση του οικιστικού περιβάλλοντος ✓ Βελτιστοποίηση δικτύων υποδομής (ενέργεια, επικοινωνίες, ύδρευση, αποχέτευση) ✓ Ευαισθητοποίηση κατοίκων σε θέματα ορθολογικής διαχείρισης απορριμμάτων και ανακύκλωσης ✓ Προώθηση της βιώσιμης κινητικότητας ✓ Ενίσχυση της πολιτικής προστασίας
ΚΟΙΝΩΝΙΚΗ ΠΟΛΙΤΙΚΗ, ΥΓΕΙΑ, ΠΑΙΔΕΙΑ, ΠΟΛΙΤΙΣΜΟΣ, ΑΘΛΗΤΙΣΜΟΣ	<ul style="list-style-type: none"> ✓ Ενίσχυση και αναβάθμιση υποδομών και υπηρεσιών Υγείας - Πρόνοιας ✓ Βελτίωση των υποδομών Αθλητισμού και οργάνωση αθλητικών εκδηλώσεων ✓ Προστασία και ανάδειξη των πολιτιστικών πόρων και βελτίωση των υποδομών πολιτισμού. ✓ Αναβάθμιση των υποδομών εκπαίδευσης και ενίσχυση της δια βίου μάθησης ✓ Ενίσχυση της κοινωνικής μέριμνας, της κοινωνικής ενσωμάτωσης και του εθελοντισμού
ΤΟΠΙΚΗ ΟΙΚΟΝΟΜΙΑ ΚΑΙ ΑΠΑΣΧΟΛΗΣΗ	<ul style="list-style-type: none"> ✓ Ανάδειξη και αξιοποίηση των τοπικών συγκριτικών πλεονεκτημάτων ✓ Ενίσχυση της τοπικής επιχειρηματικότητας και της απασχόλησης ✓ Ενδυνάμωση του Δήμου, ως τουριστικό προορισμό
ΔΙΟΙΚΗΤΙΚΗ ΙΚΑΝΟΤΗΤΑ (ΕΣΩΤΕΡΙΚΗ ΑΝΑΠΤΥΞΗ ΔΗΜΟΥ)	<ul style="list-style-type: none"> ✓ Ενίσχυση της χρήσης τεχνολογιών πληροφορικής και επικοινωνιών (ΤΠΕ) ✓ Ηλεκτρονική Διακυβέρνηση - Ψηφιακή Σύγκλιση ✓ Βελτίωση λειτουργικότητας δημοτικών υπηρεσιών ✓ Ανάπτυξη δεξιοτήτων ανθρώπινου δυναμικού του Δήμου ✓ Ενίσχυση εξωστρέφειας του Δήμου - Συνεργασιών και Δικτύωσης

Α.5.3 Εξειδίκευση Μέτρων και σύνδεση με Στόχους

ΑΞΟΝΑΣ 1: ΠΕΡΙΒΑΛΛΟΝ ΚΑΙ ΠΟΙΟΤΗΤΑ ΖΩΗΣ	
ΜΕΤΡΟ	ΣΤΟΧΟΙ
1.1 Φυσικό Περιβάλλον	1.1.1 Προστασία, ανάδειξη και ορθολογική διαχείριση φυσικών πόρων
	1.1.2 Περιορισμός επιβλαβών ανθρωπογενών δραστηριοτήτων
	1.1.3 Ενημέρωση - ευαισθητοποίηση κατοίκων σε θέματα προστασίας περιβάλλοντος
1.2 Οικιστικό Περιβάλλον	1.2.1 Προώθηση ολοκληρωμένου Χωροταξικού & Πολεοδομικού Σχεδιασμού
	1.2.2 Αξιοποίηση και αναβάθμιση του δημόσιου χώρου (κοινόχρηστων και κοινωφελών χώρων)
1.3 Μεταφορικές Υποδομές & Βιώσιμη κινητικότητα	1.3.1 Ενίσχυση προσπελασιμότητας και βιώσιμης κινητικότητας
	1.3.2 Βελτίωση και συντήρηση αστικού - αγροτικού οδικού δικτύου
	1.3.3 Βελτίωση υποδομών εξυπηρέτησης και προσβασιμότητας πεζών και ΑμεΑ
	1.3.4. Ενίσχυση της οδικής ασφάλειας και βελτίωση των συνθηκών κυκλοφορίας και στάθμευσης
1.4 Ύδρευση-Άρδευση Αποχέτευση	1.4.1 Συντήρηση, αναβάθμιση και εκσυγχρονισμός δικτύων ύδρευσης και αποχέτευσης, κατασκευή δικτύων άρδευσης
	1.4.2 Ορθολογική διαχείριση υδάτινων πόρων - Εξασφάλιση επάρκειας και ποιότητας νερού
1.5 Στερεά Απορρίμματα	1.5.1 Ενεργοποίηση πολιτών σε θέματα ορθολογικής διαχείρισης απορριμμάτων και ανακύκλωσης
	1.5.2 Ενίσχυση της διαχείρισης απορριμμάτων- αναβάθμιση υποδομών, εξοπλισμού και διαδικασιών περισυλλογής, ανακύκλωσης και επεξεργασίας απορριμμάτων
1.6 Υποδομές Ενέργειας και Επικοινωνιών	1.6.1 Εξοικονόμηση ενέργειας με βιοκλιματικές αναβαθμίσεις υποδομών και χρήση Ανανεώσιμων Πηγών Ενέργειας
	1.6.2. Συντήρηση, αναβάθμιση και επέκταση υποδομών, δικτύων και υπηρεσιών επικοινωνιών
1.7 Πολιτική Προστασία	1.7.1 Αναβάθμιση του συστήματος πρόληψης και αντιμετώπισης κινδύνων, καταστάσεων έκτακτης ανάγκης και φυσικών καταστροφών
	1.7.2 Ενημέρωση και εκπαίδευση πολιτών σε θέματα πολιτικής προστασίας

Φάση Α': Στρατηγικός Σχεδιασμός

ΑΞΟΝΑΣ 2: ΚΟΙΝΩΝΙΚΗ ΠΟΛΙΤΙΚΗ, ΥΓΕΙΑ, ΠΑΙΔΕΙΑ, ΠΟΛΙΤΙΣΜΟΣ, ΑΘΛΗΤΙΣΜΟΣ	
ΜΕΤΡΑ	ΣΤΟΧΟΙ
2.1 Κοινωνική Πρόνοια - Υγεία	2.1.1 Αναβάθμιση υποδομών και υπηρεσιών κοινωνικής πρόνοιας
	2.1.2 Ενίσχυση υποδομών Πρωτοβάθμιας Φροντίδας Υγείας
	2.1.3 Στήριξη κοινωνικά ευπαθών ομάδων
	2.1.4 Ενίσχυση εθελοντισμού και ενέργειες ευαισθητοποίησης και ενημέρωσης πολιτών
	2.1.5 Διαχείριση αδέσποτων ζώων
2.2 Παιδεία	2.2.1 Συντήρηση - αναβάθμιση και επέκταση κτιριακών υποδομών, αύλειων χώρων και εξοπλισμού σχολικών μονάδων
	2.2.2 Ενίσχυση της δια βίου μάθησης
2.3 Πολιτισμός	2.3.1 Διατήρηση, προστασία και ανάδειξη άυλης και δομημένης πολιτιστικής κληρονομιάς και εκδηλώσεων
	2.3.2 Βελτίωση υποδομών πολιτισμού
2.4 Αθλητισμός	2.4.1 Συντήρηση, αναβάθμιση και δημιουργία νέων αθλητικών υποδομών
	2.4.2 Προώθηση και αναβάθμιση αθλητικών εκδηλώσεων και ενίσχυση προγραμμάτων μαζικού αθλητισμού
ΑΞΟΝΑΣ 3: ΤΟΠΙΚΗ ΟΙΚΟΝΟΜΙΑ ΚΑΙ ΑΠΑΣΧΟΛΗΣΗ	
ΜΕΤΡΑ	ΣΤΟΧΟΙ
3.1 Απασχόληση & Επιχειρηματικότητα	3.1.1 Στήριξη της τοπικής απασχόλησης και επιχειρηματικότητας
	3.1.2 Προώθηση καινοτομίας και νέων τεχνολογιών, δικτύωση με ερευνητικούς φορείς
3.2 Τοπική Οικονομία	3.2.1 Ενίσχυση του παραγωγικού ιστού, της ανταγωνιστικότητας και της εξωστρέφειας της τοπικής οικονομίας
	3.2.2 Στοχευμένες δράσεις για την προβολή και τη βελτίωση της ελκυστικότητας του Δήμου ως τουριστικού προορισμού & εμπορικού προορισμού
ΑΞΟΝΑΣ 4: ΔΙΟΙΚΗΤΙΚΗ ΙΚΑΝΟΤΗΤΑ (ΕΣΩΤΕΡΙΚΗ ΑΝΑΠΤΥΞΗ ΔΗΜΟΥ)	
ΜΕΤΡΑ	ΣΤΟΧΟΙ
4.1 Διοικητική & Οργανωτική Ικανότητα Δήμου	4.1.1 Βελτίωση της διοικητικής ικανότητας και της ποιότητας των υπηρεσιών προς τους πολίτες
	4.1.2 Ανάπτυξη συνεργασιών & δικτυώσεων

Φάση Α': Στρατηγικός Σχεδιασμός

4.2 Ανθρώπινο Δυναμικό & Υλικοτεχνική Υποδομή	4.2.1 Αναβάθμιση δεξιοτήτων ανθρώπινου δυναμικού
	4.2.2.Εκσυγχρονισμός & αναβάθμιση δημοτικών κτιρίων
	4.2.3 Ενίσχυση εξοπλισμού μηχανοργάνωσης και ΤΠΕ
	4.2.4 Εκσυγχρονισμός υφιστάμενου στόλου & προμήθεια νέων οχημάτων
4.3 Ψηφιακή Σύγκλιση & Ηλεκτρονική Διακυβέρνηση	4.3.1 Βελτίωση υφιστάμενων και ανάπτυξη νέων ηλεκτρονικών – ψηφιακών υπηρεσιών, ψηφιακού περιεχομένου και υποδομών ΤΠΕ και Πληροφορικών Συστημάτων
	4.3.2. Ανάπτυξη συστημάτων αξιολόγησης
	4.3.3 Μετασχηματισμός του Δήμου σε «Εξυπνο Δήμο»
4.4 Οικονομική λειτουργία & διαχείριση	4.4.1 Αποδοτική Οικονομική Διαχείριση του Δήμου
	4.4.2 Αξιοποίηση δημοτικής ακίνητης περιουσίας
	4.4.3 Εξεύρεση πρόσθετων πηγών χρηματοδότησης, αξιοποίηση ΕΣΠΑ και Ευρωπαϊκών προγραμμάτων